APSTIPRINĀTS
ar Engures novada domes 20.11.2012. lēmumu (prot. Nr.11 p.13)
„Par Engures novada teritorijas plānojuma apstiprināšanu un saistošo noteikumu izdošanu”

Teritorijas plānojuma teritorijas izmantošanas un apbūves noteikumi un grafiskā daļa – funkcionālais zonējums un ciemu robežas apstiprinātas ar pašvaldības 20.11.2012. saistošajiem noteikumiem Nr.19 „Par Engures novada teritorijas plānojuma grafiskās daļas un teritorijas izmantošanas un apbūves noteikumu apstiprināšanu”

Engures novada domes priekšsēdētājs G.Važa

Pārskats par Engures novada teritorijas plānojuma 2013. – 2025. gadam izstrādi

ESF EIROPAS SOCIĀLAIS FONDS
EIROPAS SAVIENĪBA
IEGULDĪJUMS TAVĀ NĀKOTNĒ
VRAA
REĢIONĀLIE PROJEKTI

SATURS

1. Engures novada teritorijas plānojuma izstrādes un sabiedriskās apspriešanas pasākumu saraksts un īss apraksts 4
1.1. Sabiedriskās apspriešanas pasākumu saraksts. 4
1.2. Sabiedriskās apspriešanas pasākumu īss apraksts.. 6

2. Lēmumi un darba uzdevums teritorijas plānojuma izstrādei 9

3. Paziņojumi par teritorijas plānojuma izstrādi 21

4. Institūciju nosacījumi, priekšlikumi un ziņojums par to ievērošanu 45
4.1. Institūciju nosacījumi un priekšlikumi 45
4.1.1. Valsts vides dienesta Ventspils reģionālās vides pārvaldes nosacījumi 46
4.1.2. Valsts kultūras pieminekļu aizsardzības inspekcijas nosacījumi 49
4.1.3. VAS „Latvijas Valsts ceļi" Kurzemes reģiona nosacījumi 55
4.1.4. Veselības inspekcijas nosacījumi 57
4.1.5. Valsts zemes dienesta nosacījumi 60
4.1.6. AS „Latvenergo" nosacījumi 61
4.1.7. AS „Latvijas Gāze" Gāzapgādes attīstības departamenta nosacījumi 66
4.1.8. Valsts ugunsdzēsības un glābšanas dienesta Zemgales reģiona brigādes Tukuma daļas nosacījumi 67
4.1.9. Rīgas plānošanas reģiona nosacījumi 69
4.1.10. Lauku atbalsta dienesta Ziemeļkurzemes reģionālās lauksaimniecības pārvaldes nosacījumi 71
4.1.11. Valsts meža dienesta Ziemeļkurzemes virsmežniecības nosacījumi 72
4.1.12. AS „Latvijas valsts meži" nosacījumi 75
4.1.13. Dabas aizsardzības pārvaldes nosacījumi 79
4.1.14. VSIA „Latvijas Vides, ģeoloģijas un meteoroloģijas centrs" nosacījumi 83
4.1.15. SIA „Lattelecom" nosacījumi 84
4.1.16. SIA „Latvijas Mobilais Telefons" nosacījumi 86
4.1.17. SIA „BITE Latvija" nosacījumi 87
4.1.18. VAS „Latvijas gaisa satiksme" nosacījumi 88
4.1.19. Tukuma novada domes priekšlikumi 90
4.1.20. Mērsraga novada pašvaldības priekšlikumi 92
4.1.21. Jūrmalas pilsētas domes priekšlikumi 93
4.2. Ziņojums par institūciju nosacījumu un priekšlikumu ievērošanu 94

5. Vides pārraudzības valsts biroja lēmums 136

6. Ziņojums par vērā ņemtajiem un noraidītajiem sabiedrības priekšlikumiem un iebildumiem 140
6.1. Uzsākot teritorijas plānojuma izstrādi 140
6.2. Teritorijas plānojuma 1.redakcijas sabiedriskās apspriešanas laikā (08.02.2012.-25.03.2012.) 171

7. Institūciju atzinumi, atsauksmes un to apkopojums 190
7.1. Institūciju atzinumi par teritorijas plānojuma 1.redakciju un Vides pārskata projektu 190
7.1.1. Valsts vides dienesta Ventspils reģionālās vides pārvaldes atzinumi 191
7.1.2. Valsts kultūras pieminekļu aizsardzības inspekcijas atzinums 196
7.1.3. VAS „Latvijas dzelzceļš" atzinums 199
7.1.4. Veselības inspekcijas atzinumi 202
7.1.5. Valsts zemes dienesta atzinums 205
7.1.6. AS „Latvenergo" atzinums 206
7.1.7. AS „Latvijas Gāze" Gāzapgādes attīstības departamenta atzinums 209
7.1.8. Valsts ugunsdzēsības un glābšanas dienesta Zemgales reģiona brigādes Tukuma daļas

atzinums 210
7.1.9. Rīgas plānošanas reģiona atzinums 211
7.1.10. Valsts meža dienesta Zemgales virsmežniecības atzinums 214
7.1.11. AS „Latvijas valsts meži" atzinums 215
7.1.12. Dabas aizsardzības pārvaldes atzinums 216
7.1.13. VSIA „Latvijas Vides, ģeoloģijas un meteoroloģijas centrs" atzinums 220
7.1.14. SIA „Lattelecom" atzinums 221
7.1.15. SIA „Latvijas Mobilais Telefons" atzinums 222
7.1.16. VAS „Latvijas gaisa satiksme" atzinums 223
7.1.17. Mērsraga novada pašvaldības atzinums 224
7.1.18. Jūrmalas pilsētas domes atzinums 225
7.1.19. Tukuma novada domes atzinums 226
7.1.20. Ekspertu komisijas atzinums par zemes īpašumos Ragaciemā un Bigauņciemā Ķemeru nacionālā parka teritorijā sastopamajiem biotopiem un sugām 227
7.2. Atzinumu par teritorijas plānojuma 1.redakciju apkopojums 240

7.3. Atzinumu par teritorijas plānojuma Vides pārskata projektu apkopojums 278
7.4. Institūciju atzinumi par teritorijas plānojuma pilnveidoto 1.redakciju un Vides pārskata projektu 284
7.4.1. Valsts vides dienesta Ventspils reģionālās vides pārvaldes atzinumi 285
7.4.2. Valsts kultūras pieminekļu aizsardzības inspekcijas atzinums 293
7.4.3. VAS „Latvijas dzelzceļš" atzinums 294
7.4.4. Veselības inspekcijas atzinums 295
7.4.5. AS „Latvenergo" atzinums 297
7.4.6. AS „Latvijas Gāze" Gāzapgādes attīstības departamenta atzinums 298
7.4.7. Rīgas plānošanas reģiona atzinums 299
7.4.8. Vides aizsardzības un reģionālās attīstības ministrijas atzinums 300
7.4.9. AS „Latvijas valsts meži" Zemgales mežsaimniecības atzinums 302
7.4.10. Dabas aizsardzības pārvaldes atzinums 305
7.4.11. Vides pārraudzības valsts biroja atzinums 307
7.5. Atzinumu par teritorijas plānojuma pilnveidoto 1.redakciju un Vides pārskata projektu apkopojums 310

7.6. Institūciju atsauksmes par teritorijas plānojuma galīgo redakciju un Vides pārskatu 340
7.6.1. Rīgas plānošanas reģiona atsauksme 341
7.6.2. Dabas aizsardzības pārvaldes atsauksme 342
7.6.3. VSIA „Latvijas Vides, ģeoloģijas un meteoroloģijas centrs" atsauksme 351
7.6.4. Jūrmalas pilsētas domes atsauksme 352
7.6.5. Vides pārraudzības valsts biroja atzinums 353
7.7. Atsauksmju par teritorijas plānojuma galīgo redakciju un Vides pārskatu apkopojums 369

8. Citi izstrādes materiāli 380
8.1. Izsūtītās vēstules 380
8.2. Sabiedriskās apspriešanas sanāksmju protokoli 389

9. Lēmums un paziņojumi par teritorijas plānojuma apstiprināšanu un saistošo noteikumu izdošanu 399

1. ENGURES NOVADA TERITORIJAS PLĀNOJUMA IZSTRĀDES UN SABIEDRISKĀS APSPRIEŠANAS PASĀKUMU SARAKSTS UN ĪSS APRAKSTS

1.1. Sabiedriskās apspriešanas pasākumu saraksts

1. Lēmuma par Engures novada teritorijas plānojuma izstrādes uzsākšanu, teritorijas plānojuma izstrādes vadītāja un darba uzdevuma apstiprināšanu pieņemšana (25.01.2011.).

2. Nosacījumu, informācijas un priekšlikumu teritorijas plānojuma izstrādei pieprasīšana un saņemšana no institūcijām.

3. Iesnieguma par ietekmes uz vidi stratēģiskā novērtējuma veikšanas nepieciešamību Engures novada teritorijas plānojumam iesniegšana Vides pārraudzības valsts birojā.

4. Lēmuma saņemšana no Vides pārraudzības valsts biroja par stratēģiskā ietekmes uz vidi novērtējuma procedūras piemērošanu Engures novada teritorijas plānojumam (26.01.2011.).

5. Paziņojuma par Engures novada teritorijas plānojuma izstrādes uzsākšanu ievietošana Engures novada pašvaldības tīmekļa vietnē www.enguresnovads.lv.

6. Paziņojuma par Engures novada teritorijas plānojuma izstrādes uzsākšanu publicēšana laikrakstā „Neatkarīgās Tukuma Ziņas" (05.02.2011.) un laikrakstā „Latvijas Vēstnesis" (15.02.2011.).

7. Sabiedrības priekšlikumu/iesniegumu saņemšana, uzsākot Engures novada teritorijas plānojuma 1.redakcijas izstrādi.

8. Pārskata par Engures novada teritorijas plānojuma izstrādi sagatavošana.

9. Engures novada teritorijas plānojuma 1.redakcijas un Vides pārskata projekta iesniegšana Engures novada pašvaldībā.

10. Lēmuma par Engures novada teritorijas plānojuma 1.redakcijas un Vides pārskata projekta nodošanu sabiedriskai apspriešanai un atzinumu saņemšanai pieņemšana (24.01.2012.).

11. Engures novada teritorijas plānojuma 1.redakcijas un Vides pārskata projekta sabiedriskās apspriešanas posms (no 08.02.2012. līdz 25.03.2012.).

12. Paziņojuma par teritorijas plānojuma 1.redakcijas un Vides pārskata projekta sabiedrisko apspriešanu ievietošana Engures novada pašvaldības tīmekļa vietnē www.enguresnovads.lv.

13. Paziņojuma par teritorijas plānojuma 1.redakcijas un Vides pārskata projekta sabiedrisko apspriešanu publicēšana laikrakstā „Neatkarīgās Tukuma Ziņas" (31.01.2012.), Engures novada pašvaldības informatīvajā izdevumā „Engures Novada

Ziņas" (24.02.2012.) un laikrakstā „Latvijas Vēstnesis" (tehnisku iemeslu dēļ publikācija sagatavota novēloti- 14.02.2012.).

14. Sabiedriskās apspriešanas sanāksmes – 20.03.2012. (Engures pagasta pārvaldē), 21.03.2012. (Lapmežciema pagasta pārvaldē) un 22.03.2012. (Smārdes kultūras centrā (Smārdes pamatskolā, Smārdē)).

15. Atzinumu saņemšana no institūcijām un kaimiņu pašvaldībām un sabiedrības priekšlikumu un iebildumu saņemšana par teritorijas plānojuma 1.redakciju un Vides pārskata projektu.

16. Lēmuma par Engures novada teritorijas plānojuma 1.redakcijas papildināšanu pieņemšana (24.04.2011.).

17. Informatīva ziņojuma par teritorijas plānojumu un Engures novada Domes 24.04.2012. lēmumu - pilnveidot teritorijas plānojuma 1.redakciju publicēšana Engures novada pašvaldības informatīvajā izdevumā „Engures Novada Ziņas" (27.04.2012.).

18. Ekspertu komisijas atzinums par zemes īpašumos Ragaciemā un Bigauņciemā Ķemeru nacionālā parka teritorijā sastopamajiem biotopiem un sugām (18.06.2012.).

19. Atzinumu saņemšana no institūcijām un sabiedrības priekšlikumu un iebildumu saņemšana par pilnveidoto teritorijas plānojuma 1.redakciju un Vides pārskata projektu.

20. Pilnveidotās teritorijas plānojuma redakcijas un Vides pārskata iesniegšana Vides pārraudzības valsts birojā atzinuma saņemšanai (14.09.2012.).

21. Vides pārraudzības valsts biroja vēstules „Par Engures novada teritorijas plānojuma 2013.-2025.gadam Vides pārskatu" saņemšana (28.09.2012.).

22. Lēmuma par Engures novada teritorijas plānojuma redakcijas apstiprināšanu par galīgo redakciju pieņemšana (25.09.2012.).

23. Paziņojuma par teritorijas plānojuma galīgās redakcijas apstiprināšanu ievietošana Engures novada pašvaldības tīmekļa vietnē www.enguresnovads.lv un laikrakstā „Neatkarīgās Tukuma ziņas" (05.10.2012.).

24. Iespējas nodrošināšana iepazīties ar teritorijas plānojuma galīgo redakciju un Vides pārskatu un sniegt atsauksmes (no 08.10.2012. līdz 29.10.2012.).

25. Paziņojuma „Par iespēju iepazīties ar Engures novada teritorijas plānojuma 2013.–2025.gadiem galīgo redakciju" nosūtīšana institūcijām elektroniski (15.10.2012.).

26. Teritorijas plānojuma galīgās redakcijas iesniegšana Rīgas plānošanas reģionā (16.10.2012.).

27. Atsauksmju par teritorijas plānojuma galīgo redakciju saņemšana no institūcijām.

28. Pilnveidotās teritorijas plānojuma galīgās redakcijas un Vides pārskata atkārtota iesniegšana Vides pārraudzības valsts birojā atzinuma saņemšanai (15.10.2012.).

29. Vides pārraudzības valsts biroja atzinuma par teritorijas plānojuma Vides pārskatu saņemšana (29.10.2012.).

30. Lēmuma par teritorijas plānojuma apstiprināšanu un saistošo noteikumu izdošanu pieņemšana (20.11.2012.).

31. Paziņojuma par teritorijas plānojuma apstiprināšanu un saistošo noteikumu izdošanu ievietošana Engures novada pašvaldības tīmekļa vietnē www.enguresnovads.lv. (27.11.2012.) un publicēšana laikrakstā „Latvijas Vēstnesis" (29.11.2012.) un laikrakstā „Neatkarīgās Tukuma ziņas" (29.11.2012.).

32. Apstiprinātā teritorijas plānojuma dokumentu iesniegšana - Vides aizsardzības un reģionālās attīstības ministrijā, Rīgas plānošanas reģionā un Valsts zemes dienestā.

1.2. Sabiedriskās apspriešanas pasākumu īss apraksts

Engures novada teritorijas plānojuma izstrāde tika uzsākta, pamatojoties uz Engures novada domes 25.01.2011. sēdes lēmumu (prot. Nr.1. p.32) „Par Engures novada pašvaldības teritorijas plānojuma izstrādes uzsākšanu" (*skatīt 2.nodaļu).*

Paziņojums par Engures novada teritorijas plānojuma izstrādes uzsākšanu tika ievietots Engures novada pašvaldības tīmekļa vietnē www.enguresnovads.lv. un publicēts laikrakstā „Neatkarīgās Tukuma Ziņas" (05.02.2011.) un laikrakstā „Latvijas Vēstnesis" (15.02.2011.) (*skatīt 3.nodaļu).*

Iesniegums par ietekmes uz vidi stratēģiskā novērtējuma veikšanas nepieciešamību Engures novada teritorijas plānojumam tika iesniegts Vides pārraudzības valsts birojā 20.01.2011.

Vides pārraudzības valsts birojs 26.01.2011. pieņēma lēmumu Nr.4 „Par stratēģiskā ietekmes uz vidi novērtējuma procedūras piemērošanu" *(skatīt 5.nodaļu).*

Teritorijas plānojuma izstrādei tika saņemti nosacījumi un informācija no institūcijām. Institūciju nosacījumus, informāciju un kaimiņu pašvaldību priekšlikumus un ziņojumu par to ievērošanu skatīt 4.1. un 4.2. punktā.

Ziņojumu par vērā ņemtajiem un noraidītajiem fizisko un juridisko personu priekšlikumiem skatīt 6.nodaļā.

Izstrādātā Engures novada teritorijas plānojuma 1.redakcija tika iesniegta Engures novada pašvaldībai.

24.01.2012. Engures novada dome pieņēma lēmumu (sēdes protokols Nr.1, p.1.) „Par Engures novada teritorijas plānojuma 1.redakcijas nodošanu sabiedriskajai apspriešanai".

Paziņojums par teritorijas plānojuma 1.redakcijas un Vides pārskata projekta sabiedrisko apspriešanu tika ievietots Engures novada pašvaldības tīmekļa vietnē www.enguresnovads.lv un publicēts laikrakstā „Neatkarīgās Tukuma Ziņas" (31.01.2012.), Engures novada pašvaldības informatīvajā izdevumā „Engures Novada Ziņas" (24.02.2012.) un laikrakstā „Latvijas Vēstnesis" (14.02.2012.)[1] (*skatīt 3.nodaļu).*

[1] Teritorijas plānojuma 1.redakcijas un Vides pārskata projekta sabiedriskā apspriešana notika no 08.02.2012. līdz 25.03.2012., bet laikrakstā „Latvijas Vēstnesis" tehnisku iemeslu dēļ paziņojums tika publicēts 14.02.2012. (skatīt 3.nodaļā laikraksta „Latvijas Vēstnesis" 13.02.2012. vēstuli Nr.04-03/04)

Teritorijas plānojuma 1.redakcijas un Vides pārskata projekta sabiedriskās apspriešanas termiņš tika noteikts no 08.02.2012. līdz 25.03.2012.

Teritorijas plānojuma 1.redakcijas un Vides pārskata projekta sabiedriskās apspriešanas laikā (08.02.2012.-25.03.2012.) Engures novada domē, Engures pagasta pārvaldē un Lapmežciema pagasta pārvaldē tika izstādīti, kā arī ievietoti internetā Engures novada pašvaldības tīmekļa vietnē www.enguresnovads.lv, šādi dokumenti:

1) Teritorijas plānojuma 1.redakcija:
   - „Paskaidrojuma raksts";
   - „Teritorijas izmantošanas un apbūves noteikumi";
   - „Karte- Engures novada plānotā izmantošana";
   - „Pārskats par teritorijas plānojuma izstrādi".
2) Teritorijas plānojuma Vides pārskata projekts.
3) Engures pagasta teritorijas plānojums 2003.-2015.gadam.
4) Smārdes pagasta teritorijas plānojums 2006.-2018.gadam.
5) Lapmežciema pagasta teritorijas plānojums 2009.-2020.gadam.
6) Engures novada integrētās attīstības programma 2012.-2018.gadam.

20.03.2012. plkst.18:00 Engures pagasta pārvaldē (Jūras ielā 85, Engurē), 21.03.2012. plkst.18:00 Lapmežciema pagasta pārvaldē (Liepu ielā 2, Lapmežciemā) un 22.03.2012. plkst.18:00 Smārdes kultūras centrā (Smārdes pamatskolā, Smārdē) notika sabiedriskās apspriešanas sanāksmes *(sanāksmju protokolus skatīt 8.2.punktā).*

Teritorijas plānojumu 1.redakcija un Vides pārskata projekts tika iesniegts institūcijām atzinumu saņemšanai. Saņemtos atzinumus un atzinumu apkopojumu skatīt 7.nodaļā.

Ziņojumu par vērā ņemtajiem un noraidītajiem fizisko un juridisko personu priekšlikumiem un iebildumiem, kas tika saņemti teritorijas plānojuma 1.redakcijas sabiedriskās apspriešanas laikā no 08.02.2012. līdz 25.03.2012., skatīt 6.nodaļas 6.2.punktā.

Pēc sabiedriskās apspriešanas beigām, saņemto iesniegumu un institūciju atzinumu apkopošanas, teritorijas plānojuma 1.redakcija tika iesniegta Engures novada domei.

Engures novada dome 24.04.2012. pieņēma lēmumu (protokols Nr.4 p.27) „Par Engures novada teritorijas plānojuma 1.redakcijas papildināšanu" (*skatīt 2.nodaļu).*

Engures novada pašvaldības informatīvajā izdevumā „Engures Novada Ziņas" (27.04.2012.) tika publicēts informatīvs ziņojums par teritorijas plānojumu un Engures novada Domes 24.04.2012. lēmumu - pilnveidot teritorijas plānojuma 1.redakciju (*skatīt 3.nodaļu).*

Teritorijas plānojuma risinājumu pamatojumam 18.06.2012. tika saņemts Ekspertu komisijas atzinums par zemes īpašumos Ragaciemā un Bigauņciemā Ķemeru nacionālā parka teritorijā sastopamajiem biotopiem un sugām (*skatīt 7.nodaļas 7.1. un 7.2. punktu)*.

Pilnveidotā teritorijas plānojuma redakcija tika iesniegta institūcijām, kuras atzinumus par teritorijas plānojuma 1.redakciju bija sniegušas ar komentāriem. Saņemtos atzinumus un atzinumu apkopojumu skatīt 7.nodaļā.

14.09.2012. pilnveidotā teritorijas plānojuma redakcija un Vides pārskats (elektroniski) tika iesniegts Vides pārraudzības valsts birojā atzinuma saņemšanai. 28.09.2012. no Vides pārraudzības valsts biroja tika saņemta vēstule Nr.7-01/1267 „Par Engures novada teritorijas plānojuma 2013.-2025.gadam Vides pārskatu" (*skatīt 7.nodaļas 7.4. un 7.5. punktu).*

Engures novada dome 25.09.2012. pieņēma lēmumu (protokols Nr.9 p.18) „Par Engures novada teritorijas plānojuma papildinātās redakcijas apstiprināšanu" (*skatīt 2.nodaļu).*

Paziņojums par teritorijas plānojuma galīgās redakcijas apstiprināšanu tika ievietots Engures novada pašvaldības tīmekļa vietnē www.enguresnovads.lv un laikrakstā „Neatkarīgās Tukuma ziņas" (05.10.2012.) (*skatīt 3.nodaļu).*

Tika noteikts, ka ar teritorijas plānojuma galīgo redakciju un Vides pārskatu iespējams iepazīties pašvaldības tīmekļa vietnē www.enguresnovads.lv laika posmā no 08.10.2012. līdz 29.10.2012.

15.10.2012. institūcijām elektroniski tika nosūtīts paziņojums „Par iespēju iepazīties ar Engures novada teritorijas plānojuma 2013.–2025.gadiem galīgo redakciju". Atsauksmes par teritorijas plānojuma galīgo redakciju un Vides pārskatu tika saņemtas no Rīgas plānošanas reģiona, Dabas aizsardzības pārvaldes, VSIA „Latvijas Vides, ģeoloģijas un meteoroloģijas centrs" un Jūrmalas pilsētas domes (*skatīt 7.nodaļas 7.6. un 7.7. punktu).*

15.10.2012. teritorijas plānojuma galīgā redakcija un Vides pārskats atkārtoti (elektroniski) tika iesniegts Vides pārraudzības valsts birojā atzinuma saņemšanai.

29.10.2012. saņemto Vides pārraudzības valsts biroja atzinumu Nr.33 par teritorijas plānojuma Vides pārskatu un komentārus par to skatīt 7.nodaļas 7.6. un 7.7. punktā).

20.11.2012. Engures novada dome pieņēma lēmumu (prot.Nr.11 p.13) „Par Engures novada teritorijas plānojuma apstiprināšanu un saistošo noteikumu izdošanu" (*skatīt 9.nodaļu).*

Paziņojums par teritorijas plānojuma apstiprināšanu un saistošo noteikumu izdošanu tika ievietots Engures novada pašvaldības tīmekļa vietnē www.enguresnovads.lv un publicēts laikrakstā „Latvijas Vēstnesis" (29.11.2012.) un laikrakstā „Neatkarīgās Tukuma ziņas" (29.11.2012.) (*skatīt 9.nodaļu).*

Saskaņā ar 16.10.2012. Ministru kabineta noteikumu Nr.711. 140.punktu apstiprinātā teritorijas plānojuma dokumenti tika iesniegti informācijai Vides aizsardzības un reģionālās attīstības ministrijai, Rīgas plānošanas reģionam un Valsts zemes dienestam.

2. LĒMUMI UN DARBA UZDEVUMS TERITORIJAS PLĀNOJUMA IZSTRĀDEI

2.1. Engures novada domes 25.01.2011. lēmums (prot. Nr.1. p.32) „Par Engures novada pašvaldības teritorijas plānojuma izstrādes uzsākšanu".

2.2. Darba uzdevums Engures novada teritorijas plānojuma 2013.-2025.gadam izstrādei (APSTIPRINĀTS Engures novada domes 2011.gada 25.janvāra sēdē (prot. Nr.1. p.32).

2.3. Engures novada domes 24.01.2012. lēmums (prot. Nr.1. p.1) „Par Engures novada teritorijas plānojuma 1.redakcijas nodošanu sabiedriskajai apspriešanai".

2.4. Engures novada domes 24.04.2012. lēmums (prot. Nr.4. p.27) „Par Engures novada teritorijas plānojuma 1.redakcijas papildināšanu".

2.5. Engures novada domes 25.09.2012. lēmums (prot. Nr.9. p.18) „Par Engures novada teritorijas plānojuma papildinātās redakcijas apstiprināšanu".

Latvijas Republika
ENGURES NOVADA DOME
„Pagastmāja", Smārde, Smārdes pag., Engures novads., LV-3129, Tālr.63192144, Tālr./fakss 63192243,
e-pasts:domes@enguresnovads.lv

SĒDES PROTOKOLA IZRAKSTS
L Ē M U M S
Engures novada Smārdes pagastā

2011. gada 25.janvārī (prot.Nr.1.p.32)

Par Engures novada pašvaldības teritorijas plānojuma izstrādes uzsākšanu

Administratīvi teritoriālās reformas rezultātā ar 2009. gada 1. jūliju ir izveidota Engures novada pašvaldība, kuras administratīvajā teritorijā ietilpst šādas teritoriālās vienības: Engures pagasts, Lapmežciema pagasts un Smārdes pagasts.

2009. gada 18. augustā Engures novada domes sēdē ir pieņemti saistošie noteikumi Nr.4. (prot. Nr.5. 9.p.) „Par Engures novada teritorijas plānojumiem", kas sastāv no novada atsevišķo teritoriālo vienību teritorijas plānojumiem.

Pagastu teritorijas plānojumi ir izstrādāti atšķirīgās programmatūrās, tiem nav vienotu apzīmējumu, vienotu apbūves nosacījumu un rādītāju, kā arī vienotu atļauto izmantošanu nosaukumu, kā arī Engures novada attīstība un ekonomiskā izaugsme prasa pārskatīt līdzšinējo pašvaldību zonējumus, to pamatojumus un struktūru, kā arī teritorijas izmantošanas un apbūves noteikumus, padarot tos elastīgākus un diferencējot atsevišķo pagastu prasības pret būvniecību.

Ņemot vērā minēto, vadoties no Latvijas Republikas likuma „Par pašvaldībām" 2.daļas 1.punktu un Latvijas Republikas Ministru kabineta 2009. gada 06. oktobra noteikumu Nr.1148 „Vietējās pašvaldības teritorijas plānošanas noteikumi" 2. un 32. punktu, atklāti balsojot: **PAR** – 12 (Gundars Važa, Andris Kalnozols, Edmunds Pētersons, Ligita Nelsone, Gatis Buraks, Atis Bērziņš, Jānis Reķis, Oskars Kambala, Gunta Lāce, Viktors Neilands, Olita Ulmane, Mārcis Gulbis),**PRET** – nav ; **ATTURAS** – nav; Engures novada dome **NOLEMJ**:

1. Uzsākt Engures novada pašvaldības teritorijas plānojuma izstrādi 2013.-2025.gadam.
2. Par teritorijas plānojuma izstrādes vadītāju apstiprināt Domes priekšsēdētāju Gundaru Važu.
3. Apstiprināt darba uzdevumu (pielikumā).
4. Izstrādes vadītājam sagatavot paziņojumu par teritorijas plānojuma izstrādes uzsākšanu.
5. 5. Lēmumu divu nedēļu laikā nosūtīt Vides aizsardzības un reģionālās attīstības ministrijai zināšanai.

Sēdi vadīja
Domes priekšsēdētājs (personiskais paraksts) G.Važa
Sēdi protokolēja (personiskais paraksts) I. Bicāne

IZRAKSTS PAREIZS
Engures novada Smārdes pagastā
Engures novada pašvaldības
Kancelejas vadītāja I. Bicāne

APSTIPRINĀTS
Engures novada domes
2011.gada 25. janvāra sēdē
(prot.Nr.1. p. 32.)

DARBA UZDEVUMS
Engures novada teritorijas plānojuma 2013. – 2025. gadam izstrādei.

1. TERITORIJAS PLĀNOJUMA IZSTRĀDES PAMATOJUMS

1.1. Administratīvi teritoriālās reformas rezultātā ar 2009. gada 1. jūliju ir izveidota Engures novada pašvaldība, kuras administratīvajā teritorijā ietilpst šādas teritoriālās vienības : Engures pagasts, Lapmežciema pagasts un Smārdes pagasts.

Jaunajai pašvaldībai ir nepieciešams jauns novada plānojums, kurš būtu par pamatu ilgstošai, stabilai novada ekonomiskai attīstībai, nodrošinot atbilstošu dzīves līmeni, izmantojot novadā esošos resursus, ievērojot tradīcijas, apzinot kultūrvēsturisko mantojumu un veicinot tā saglabāšanu, regulējot būvniecības attīstību.

1.2. Engures novada attīstība un ekonomiskā izaugsme prasa pārskatīt līdzšinējo pašvaldību zonējumus, to pamatojumus un struktūru, kā arī teritorijas izmantošanas un apbūves noteikumus, padarot tos elastīgākus un diferencējot atsevišķo pagastu prasības pret būvniecību.

1.3. Strādājot vienotā Engures novadā, ir būtiski, lai visu novada administratīvo teritoriju plānojumi un tajos ietilpstošie apbūves noteikumi būtu ērti pieejami un viegli lasāmi ikvienam novada iedzīvotājam, tāpēc ir būtiski tos izstrādāt vienotā programmatūrā ar vienotiem apzīmējumiem.

1.4. Pieaugot sabiedrības izpratnei par teritorijas plānojumu, uzņēmēji un iedzīvotāji apjautuši, ka pašreiz spēkā esošie plānojumi dažkārt nepieļauj izmantot nekustamo īpašumu, kā iecerēts.

1.5. Pašvaldību darbinieki praktiskajā darbā ar teritorijas plānojumiem ir konstatējuši dažas nepilnības un kļūdas plānojumā, kā arī sastapušies ar situāciju, kad novada attīstību veicinošas idejas ir jānoraida plānojuma ierobežojumu dēļ, tādēļ, izstrādājot jauno teritorijas plānojumu, nepieciešams novērst iepriekš pieļautās neprecizitātes teritorijas zonējumā, kā arī iestrādāt izmaiņas, kam par pamatu kalpo grozījumi likumdošanā.

1.6. Teritorijas plānojums ir ilgtermiņa teritorijas plānošanas dokumentu kopums, kas izstrādāts uz 12 gadiem un kurā rakstveidā un grafiski attēlota teritorijas pašreizējā un noteikta plānotā (atļautā) izmantošana un šīs teritorijas izmantošanas aprobežojumi un to izstrādā saskaņā ar Latvijas Republikas likuma "Par pašvaldībām" 14.panta otrās daļas 1.punktu un Latvijas Republikas Teritorijas plānošanas likuma 5.panta 4.punktu., 6.panta 4.daļu, 7.panta 6.daļu.

2. MĒRĶIS

Engures novada teritorijas plānojuma izstrādes mērķis ir radīt plānošanas dokumentu kopumu ilgtspējīgas un līdzsvarotas attīstības veicināšanai novadā, balstoties uz sabiedrības un speciālistu pamatotu viedokli atbilstoši visu novadā ietilpstošo teritoriālo vienību attīstības interesēm.

3. TERITORIJAS PLĀNOJUMA IZSTRĀDES UZDEVUMI

3.1. Teritorijas plānojuma izstrāde jābalsta uz Engures novada integrētās attīstības programmā 2012. – 2018. g. definētajām attīstības prioritātēm (dokuments ir izstrādes stadijā, tā apstiprināšana plānota 2011.gada decembrī)

3.2. Izvērtēt Engures, Lapmežciema un Smārdes pagastu visus spēkā esošos attīstības plānošanas dokumentus.

3.3. Izvērtēt Engures novada teritorijas attīstības potenciālu un noteikt tā izmantošanai nepieciešamās prasības un ierobežojumus.

3.5. Analizēt esošās apbūves teritorijas un, ņemot vērā ierobežojumus, ko nosaka inženierģeoloģiskie apstākļi, teritoriju apgādes iespējas ar inženierkomunikācijām izstrādāt priekšlikumus dzīvojamo, ražošanas un noliktavu, darījumu iestāžu un sabiedrisko objektu izvietojumam un attīstībai.

3.6. Izvērtēt Engures novada teritorijā spēkā esošā teritorijas plānojuma nosacījumus visu atļauto zemes izmantošanas veidu apbūves teritoriju izbūvei, lai veicinātu novada ekonomisko attīstību, radītu priekšoteikumus vides kvalitātes un teritorijas racionālas izmantošanas nodrošināšanai, kā arī vides risku novēršanai.

3.7. Noteikt vienotus teritorijas izmantošanas un apbūves nosacījumus visā novada teritorijā, paredzot plānotās teritorijas, kurās iespējams dažādot teritorijas izmantošanu.

3.8. Atbilstoši LVĢMC sniegtajai informācijai precizēt derīgo izrakteņu atradnes.

3.9. Noteikt būvniecībai nelabvēlīgās teritorijas, precizējot applūstošo teritoriju robežas. (saskaņā ar LVĢMC datiem).

3.10. Paredzēt teritorijas inženierbūvju un komunālo objektu objektu izvietošanai.

3.11. Izstrādāt ielu tīkla attīstības koncepciju un noteikt sarkanās līnijas ciemu teritorijās, kas veicinātu optimālu transporta sistēmas funkcionēšanu un pakalpojumu pieejamību.

3.12. Teritorijas plānojuma risinājumos paredzēt iespējas saglabāt dabas un kultūrvēsturisko mantojumu, teritorijas ainaviskās vērtības un bioloģisko daudzveidību atbilstoši LR normatīvajos aktos noteiktajām prasībām.

3.13. Teritorijas plānojuma risinājumos ņemt vērā uzņēmējdarbības attīstības intereses un paredzēt priekšnosacījumus investīciju piesaistei (Lidosta „Tukums", Engures osta, tūrisma objekti, u.c.).

3.14. Teritorijas plānojuma risinājumos ņemt vērā augstākstāvošo teritorijas plānošanas dokumentu prasības.

3.15. Izvērtēt un nepieciešamības gadījumā precizēt apstiprinātās ciemu robežas.

4. TERITORIJAS PLĀNOJUMA IZSTRĀDES PRINCIPI

Plānojuma izstrāde jāveic, ievērojot šādus Latvijas Republikas normatīvajos aktos noteiktos plānošanas pamatprincipus:

4.1. ilgtspējīgas attīstības princips, kas paredz nodrošināt nākamajām paaudzēm kvalitatīvu vidi, līdzsvarotu ekonomisko attīstību, racionālu dabas, cilvēku un materiālo resursu izmantošanu un kultūras mantojuma saglabāšanu;

4.2. interešu saskaņotības princips, kas paredz ikvienu teritorijas attīstības plānu izstrādāt saskaņā ar citiem teritorijas attīstības plāniem, kā arī saskaņot tajā valsts, pašvaldību un privātās intereses, kā arī saglabāt un attīstīt katra reģiona dabas vides un kultūrvides raksturīgās īpatnības un attīstības potenciālu;

4.3. subsidiaritātes princips, kas paredz plānošanā augstākas pārvaldes institūcijas neiejaukšanos zemāka līmeņa institūciju kompetencē. Ja domstarpības netiek atrisinātas, lēmumu pieņem augstāka institūcija, kuras lēmumu var pārsūdzēt tiesā;

4.4. atklātības princips, kas paredz teritorijas attīstības plānus izstrādāt, iesaistot sabiedrību un nodrošinot informācijas un lēmumu pieņemšanas atklātumu;

4.5. nepārtrauktības un pēctecības princips, kas paredz spēkā esošā plānojuma pamatojuma maiņas gadījumā grozīt teritorijas attīstības plānu, saglabājot tās teritorijas attīstības plāna daļas, kuru pamatojums nav mainījies;

4.6. konkurences principu, kas nodrošina, ka Teritorijas plānojums saglabā vienlīdzīgus priekšnoteikumus komercdarbībai.

5. PRASĪBAS TERITORIJAS PLĀNOJUMA IZSTRĀDEI

Engures novada teritorijas plānojums atbilstoši MK 06.10.2009. noteikumu Nr. 1148. „Vietējas pašvaldības teritorijas plānošanas noteikumi" 25., 26., 27., 28. un 29. punktam sastāv no šādām daļām:

5.1. Paskaidrojuma raksts, kas, atbilstoši MK 06.10.2009. noteikumu Nr. 1148. „Vietējas pašvaldības teritorijas plānošanas noteikumi" 26. punkta prasībām, sniedz informāciju par:

5.1.1. novada teritorijas pašreizējo izmantošanu;

5.1.2. teritorijas attīstības priekšnoteikumiem un pamatojumu;

5.1.3. novada teritorijas attīstības mērķiem un virzieniem;

5.1.4. teritorijas plānojuma risinājumiem un pamatojumu.

5.2. Engures novada teritorijas izmantošanas un apbūves noteikumi, kas, atbilstoši MK noteikumu Nr. 1148. „Vietējās pašvaldības teritorijas plānošanas noteikumi" 28. punkta prasībām:

5.2.1. Nosaka Engures novada apdzīvojuma struktūru;

5.2.2. Paredz vispārīgās prasības visām plānojuma teritorijām;

5.2.3. Nosaka prasības atsevišķu izbūves teritoriju attīstībai;

5.2.4. Nosaka aprobežojumus, kas izriet no normatīvo aktu prasībām;

5.2.5. Nosaka citus aprobežojumus, kas izriet no teritorijas attīstības interesēm;

5.3. Grafiskā daļa jāizstrādā ĢIS vektordatu formā, transformējot datus arī dwg un pdf formātos. Topogrāfiskajai kartei jābūt ne vecākai par pieciem gadiem. Teritorijas plānojuma grafiskās daļas vektordatiem jānodrošina atbilstība Valsts zemes dienesta prasībām. Grafiskajā daļā jāiekļauj:

5.3.1. Engures novada topogrāfiskā karte M 1:10 000, kas izmantota teritorijas plānojuma sagatavošanai;

5.3.2. Karte, kurā parādīta Engures novada teritorijas pašreizējā izmantošana M 1:10 000 un kartes ciemiem M1:5000;

5.3.3. Karte, kurā parādīta Engures novada teritorijas plānotā (atļautā) izmantošana M 1:10 000 un kartes ciemiem M 1:5000, ietverot atbilstoši mēroga noteiktībai šādu informāciju:

5.3.3.1. plānoto maģistrālo inženiertehnisko komunikāciju un satiksmes infrastruktūras izvietojumu,

5.3.3.2. aizsargjoslas (aizsardzības zonas), kuru attēlošana iespējama izvēlētajā kartes mērogā,

5.3.3.3. teritorijas kurām izstrādājami detālplānojumi,

5.3.3.4. dabas un kultūras pieminekļi ar to aizsargjoslām,

5.3.3.5. īpaši aizsargājamās dabas teritorijas un to zonējumi,

5.3.3.6. kapsētu, dzīvnieku kapsētu, atkritumu savākšanas teritorijām, piesārņotām un rekultivējamām teritorijām,

5.3.3.7. citas kartes (plāni), kas nepieciešamas atsevišķu plānoto (atļauto) izmantošanas veidu un izmantošanas aprobežojumu attēlošanai, norādot administratīvo teritoriju un teritoriālo vienību robežas;

5.3.4. Tematiskās kartes M 1:20 000:

5.3.4.1. transporta attīstības shēma (ceļu un ielu tīkla, velocelinu attīstība, t.sk. sadarbībā ar kaimiņu pašvaldībām un plānošanas reģionu),

5.3.4.2. maģistrālo inženiertehnisko komunikāciju attīstības shēma (esošie maģistrālie inženiertehnisko komunikāciju tīkli un objekltim plānotā maģistrālo ūdensapgādes, siltuma, gāzes, sakaru, elektrības tīklu un objektu rekonstrukcija un izbūve, t.sk. sadarbībā ar kaimiņu pašvaldībām),

5.3.4.3. zemes īpašumu struktūra (zemes sadalījums pēc nekustamā īpašuma lietošanas mērķa (NĪLM),

5.3.4.4. tūrisma attīstības karte (dabas teritorijas, t.sk. piepilsētas meži un ūdens teritorijas, ainaviskās teritorijas un labieklārtotas atpūtas vietas, dabas un kultūras pieminekļi, citi apskates objekti, servisa infrastruktūras objekti),

5.3.4.5. esošās un potenciālās riska teritorijas un objekti (riska teritorijas, civilās aizsardzības objekti, gaisa, ūdens un grunts piesārņojuma izplatības teritorijas),

5.3.4.6. kopējo interešu teritorijas ar kaimiņu pašvaldībām (kopīgi risināmo jautājumu teritorijas uz pašvaldību robežām, t.sk. mežu aizsargjosla ap Tukuma pilsētu, kā arī citi objekti, kas tieši nerobežojas, bet ietekmē kaimiņu pašvaldības. Piemēram: lidlauks Tukums),

Teritorijas plānojuma sastāvā izstrādājamas arī citas kartes un shēmas, kas nepieciešamas atsevišķu plānoto un atļauto izmantošanas veidu un/ vai izmantošanas aprobežojumu attēlošanai.

5.4. Vides pārskats un pārskats par teritorijas plānojuma izstrādi, kas ietver šādu informāciju:

5.4.1. Vietējās pašvaldības lēmumi, kas saistīti ar teritorijas plānojuma izstrādes uzsākšanu, darba uzdevuma apstiprināšanu, sabiedriskās apspriešanas organizēšanu un teritorijas plānojuma apstiprināšanu;

5.4.2. Sabiedriskās apspriešanas materiāli;

5.4.3. Ziņojums par vērā ņemtajiem un noraidītajiem fizisko un juridisko personu priekšlikumiem un iebildumiem;

5.4.4. Institūciju sniegtā informācija, nosacījumi un atzinumi;

5.4.5. Ziņojums par institūciju nosacījumu ievērošanu;

5.4.6. Ziņojums par teritorijas plānojuma atbilstību Rīgas plānošanas reģiona attīstības dokumentu prasībām.

6. IZMANTOTIE MATERIĀLI

Par pamatu teritorijas plānojuma izstrādei tiek izmantoti:

6.1. Engures novada spēkā esošie Engures, Lapmežciema un Smārdes pagastu teritoriju plānojumi un spēkā esošie detālplānojumi;

6.2. Topogrāfiskā karte LKS-92 sistēmā digitālā formā, M1:10 000 un Engures, Lapmežciema un Smārdes pagastu ciemiem ar mēroga noteiktību 1:5 000 (Latvijas ģeotelpiskā informācijas aģentūra), bet Lapmežciemam M 1:2000;

6.3. Zemes īpašumu struktūra.

6.4. Latvijas Vides, ģeoloģijas un meteoroloģijas centra sniegtā informācija.

6.5. Aktualizēti valsts kadastra dati.

6.6. Augstāka līmeņa plānošanas, kā arī valsts institūciju un pašvaldību plānošanas dokumenti un to projekti, kuri attiecas uz plānojamo teritoriju:

6.6.1. Latvijas Nacionālais attīstības plāns 2007.- 2013. gadam,

6.6.2. Nacionālās programmas un nozaru attīstības plāni,

6.6.3. Rīgas reģiona attīstības programma,

6.6.4. Rīgas plānošanas reģiona inovatīvās attīstības programma,

6.6.5.Rīgas plānošanas reģiona teritorijas (telpiskais) plānojums (2005-2025.g.),

6.6.6. Talsu novada teritorijas plānojums un attīstības programma,

6.6.7. Mērsraga novada telpiskās attīstības programma un teritorijas plānojums,

6.6.8. Rojas novada telpiskās attīstības programma un teritorijas plānojums,

6.6.9. Jūrmalas teritorijas plānojums un attīstības programma,

6.6.10. Tukuma novada teritorijas plānojums un attīstības programma,

6.7. Latvijas Republikas likums „Par ostām".

6.8. Likums „Par aviāciju"

6.9. Latvijas Republikas „Aizsargjoslu likums".

6.10. Latvijas Republikas Ministru kabineta 2009.gada 6.oktobra noteikumu Nr.1148 "Vietējās pašvaldības teritorijas plānošanas noteikumi" 2., 30. punkti.

6.11. Engures novada domes 2010.gada 25. janvāra lēmums Nr.32 (prot. Nr.1) „Par Engures novada teritorijas plānojuma 2013.-2025.gadam izstrādei izstrādes uzsākšanu".

6.12. Esošie un potenciālie liela mēroga projekti Engures novadā, kas ietekmētu novada attīstības struktūru, zonējumu un apbūves nosacījumus to apkārtnē (Engures osta, lidosta „Tukums", u.c.);

6.13. Īpaši aizsargājamo dabas un kultūrvēsturisko teritoriju, kultūras pieminekļu aizsardzības un izmantošanas noteikumi un dabas aizsardzības plāni;

6.14. Vides pārskats un Vides pārraudzības valsts biroja atzinums par vides pārskatu saskaņā ar likumu "Par ietekmes uz vidi novērtējumu";

6.15. Ventas un Lielupes baseinu apgabalu apsaimniekošanas plāni;

6.16. Cita veida informācija.

7. INSTITŪCIJAS, KAS IZSNIEDZ NOSACĪJUMUS

7.1. Engures novada pašvaldība teritorijas plānojuma izstrādei pieprasa nosacījumus un atzinumus par izstrādāto teritorijas plānojumu šādām institūcijām:

7.1.1.Valsts vides dienesta Ventspils reģionālajai vides pārvaldei;

7.1.2. Valsts kultūras pieminekļu aizsardzības inspekcijai;

7.1.3. Valsts akciju sabiedrībai „Latvijas Valsts ceļi";

7.1.4. Veselības inspekcijai;

7.1.5. Valsts zemes dienesta Rīgas reģionālajai nodaļai;

7.1.6. Valsts akciju sabiedrībai „Latvenergo" (AS „Sadales tīkls" , AS „Augstsprieguma tīkls");

7.1.7. Akciju sabiedrībai „Latvijas Gāze";

7.1.8. Valsts ugunsdzēsības un glābšanas dienestam;

7.1.9. Rīgas plānošanas reģionam;

7.1.10. Ziemeļkurzemes reģionālajai lauksaimniecības pārvaldei;

7.1.11. Valsts meža dienesta Ziemeļkurzemes virsmežniecībai;

7.1.12. Valsts akciju sabiedrībai „Latvijas valsts meži" (Zemgales mežsaimniecība);

7.1.13. Dabas aizsardzības pārvaldei;

7.1.14. SIA „Lattelecom";

7.1.15. SIA „Latvijas Mobilais Telefons";

7.1.16. SIA „Tele 2";

7.1.17. SIA „Bite Latvija";

7.1.18. Jūrmalas pilsētas domei;

7.1.19. Tukuma novada domei;

7.1.20. Mērsraga novada domei;

7.1.21. Rojas novada domei;

7.1.22. Talsu novada domei;

7.1.23. SIA „Latvijas propāna gāze";

7.1.24. VAS „Latvijas valsts dzelzceļš";

7.1.25. VA „Civilās aviācijas aģentūra";

7.1.26.VA SIA „Zemkopības ministrijas nekustamie īpašumi Kurzemes reģiona meliorācijas nodaļa".

7.2. Iesniegumu par ietekmes uz vidi stratēģiskā novērtējuma procedūras piemērošanu Teritorijas plānojumam sagatavo un nosūta Vides pārraudzības valsts birojam likumā „Par ietekmes uz vidi novērtējumu" noteiktā kārtībā.

8.TERITORIJAS PLĀNOJUMA IZSTRĀDES SABIEDRISKĀ APSPRIEŠANA

8.1. Sabiedriskās apspriešanas principi:

8.1.1.Teritorijas plānojuma sabiedriskās apspriešanas procesam jābūt aptverošam, tajā jāiesaista pēc iespējas plašāks novada iedzīvotāju un speciālistu loks.

8.1.2. Komunikācijas procesā ar dažādām mērķgrupām ir jāvadās pēc kopsakarības, kompromisa un sadarbības principiem.

8.1.3. Teritorijas plānojuma sabiedrisko apspriešanu vadīs izstrādes vadītājs, nepieciešamības gadījumā normatīvajos aktos noteiktajā kārtībā piesaistot ekspertus, konsultantus un izpildītājus.

8.2. Teritorijas plānojuma izstrādes sabiedriskās apspriešanas pasākumi. Teritorijas plānojuma sabiedriskā apspriešana notiek šādā kārtībā:

8.2.1. pašvaldības lēmumu par teritorijas plānojuma izstrādes uzsākšanu divu nedēļu laikā pēc attiecīgā domes lēmuma pieņemšanas nosūta Reģionālās attīstības pašvaldību lietu ministrijai un Rīgas plānošanas reģiona administrācijai.

8.2.2. paziņojums par teritorijas plānojuma uzsākšanu tiek publicēts vietējā laikrakstā „Neatkarīgās Tukuma Ziņas" un laikrakstā „Latvijas Vēstnesis", un Engures novada domes mājas lapā **www.enguresnovads.lv** ;

8.2.3. izstrādāto teritorijas plānojuma pirmo redakciju izstrādes vadītājs iesniedz izskatīšanai domē, kura pieņem lēmumu par teritorijas plānojuma pirmās redakcijas nodošanu sabiedriskajai apspriešanai un atzinumu saņemšanai no 7.1.punktā minētām institūcijām;

8.2.4. ne vēlāk kā divas nedēļas pēc 8.2.3. punktā minētā lēmuma pieņemšanas tiek organizēta teritorijas plānojuma sabiedriskā apspriešana, kas ilgst ne mazāk kā sešas nedēļas;

8.2.5. par sabiedrisko apspriešanu un tās pasākumiem divu nedēļu laikā pēc attiecīgā domes lēmuma pieņemšanas, tiek publicēts paziņojums vietējā laikrakstā „Neatkarīgās Tukuma Ziņas" un laikrakstā „Latvijas Vēstnesis", un Engures novada domes mājas lapā **www.enguresnovads.lv** un tiek informētas Jūrmalas pilsētas, Tukuma, Mērsraga, Rojas un Talsu novadu domes;

8.2.6. sabiedriskajai apspriešanai tiek nodota teritorijas plānojuma 1.redakcija un citi dokumenti saskaņā ar Ministru kabineta 06.10.2009. noteikumu Nr. 1148 „Vietējās pašvaldības teritorijas plānošanas noteikumi" 37.punktā noteikto;

8.2.7. sabiedriskās apspriešanas laikā teritorijas plānojuma 1.redakcija tiek nosūtīta šī Darba uzdevuma 7.1. punktā minētajām institūcijām atzinumu sniegšanai.

8.2.8. sabiedriskās apspriešanas laikā tiek organizētas 3 sabiedriskās apspriešanas sanāksmes (Engurē, Lapmežciemā un Smārdē), kas tiek protokolētas;

8.2.9. pēc sabiedriskās apspriešanas beigām izstrādes vadītājs sagatavo pārskatu par sabiedriskās apspriešanas laikā saņemtajiem priekšlikumiem un ierosinājumiem, no institūcijām saņemtajiem atzinumiem, kurus kopā ar galīgo Teritorijas plānojuma redakciju iesniedz domē izskatīšanai.

8.2.10. ja teritorijas plānojumam tiek piemērota ietekmes uz vidi stratēģiskā novērtējuma procedūra, sabiedriskās apspriešanas procedūra tiek veikta 23.03.2004. MK noteikumos Nr.157 „Kārtība, kādā veicams ietekmes uz vidi stratēģiskais novērtējums" noteiktā kārtībā.

9.TERITORIJAS PLĀNOJUMA IZSTRADEI PASŪTĪTĀJS NODROŠINA

9.1.Topogrāfisko pamatni visa plānojamai teritorijai ar mēroga noteiktību 1: 10 000.

9.2. Nekustamo īpašumu valsts kadastra informāciju.

9.3. Līdzšinējos pētījumus, plānošanas dokumentus un detālplānojumus – pēc pieprasījuma.

9.4. Latvijas Vides, ģeoloģijas un meteoroloģijas centra sniegto informāciju par teritorijas ģeoloģisko uzbūvi, ģeogrāfiskajiem raksturlielumiem, īpaši aizsargājamo dabas teritoriju robežām, visa veida pazemes resursiem.

Engures novada domes priekšsēdētājs: G. Važa

IZRAKSTS

Latvijas Republika
ENGURES NOVADA DOME

„Pagastmāja", Smārde, Smārdes pag., Engures novads., LV-3129, Tālr.63192144, Tālr./fakss 63192243,
e-pasts:dome@enguresnovads.lv

DOMES SĒDES PROTOKOLA LĒMUMS

2012. gada 24.janvārī (prot.Nr.1.p.1)

Par Engures novada teritorijas plānojuma 1.redakcijas nodošanu sabiedriskajai apspriešanai

Pamatojoties uz Engures novada Domes 2011.gada 25.janvāra lēmumu „Par Engures novada pašvaldības teritorijas plānojuma izstrādes uzsākšanu" (prot. Nr.1.,p.32.) SIA „Reģionālie projekti" ir iesniegts izskatīšanai Engures novada teritorijas plānojums 2013-2025. gadam, ko izstrādājis SIA „Reģionālie projekti", un vides pārskats.

Plānojuma grafiskajā daļā, maksimāli saglabājot pēctecības principu, ir saglabātas atsevišķo pagastu teritoriju plānotās (atļautās) izmantošanas, kas bija apstiprinātas iepriekšējos plānojumos, vienlaikus precizējot un mainot atsevišķu teritoriju plānotās izmantošanas atbilstoši novada integrētās attīstības programmai, institūciju nosacījumiem un iesniegtajiem iedzīvotāju un uzņēmumu iesniegumiem un citiem normatīviem aktiem.

Plānojuma 1. Redakcijas Teritorijas izmantošanas un apbūves noteikumi aptver visu novada teritoriju, nosakot vienotus teritorijas izmantošanas un apbūves noteikumus.

Iepazīstoties ar teritorijas plānojuma 1. Redakciju secināms, ka tas atbilst apstiprinātajai (20.12.11. prot. Nr.12.p.22.) Engures novada integrētajai attīstības programmai un Teritorijas attīstības plānošanas likuma 3. Pantā minētajiem principiem.

Ņemot vērā minēto, vadoties no Latvijas Republikas Teritorijas attīstības plānošanas likuma 12.panta (1) daļas un Latvijas Republikas Ministru kabineta 2009. gada 06. oktobra noteikumu Nr.1148 „Vietējās pašvaldības teritorijas plānošanas noteikumi" 36. un 38. punktu, atklāti balsojot: **PAR 13 (**G.Važa, A.Kalnozols, J.Reķis, V.Neilands, M.Gulbis, O.Kambala, A.Bērziņš, G.Lāce, J.Pūce, G.Kellers, N.Velps, L.Nelsone, G.Buraks)**, PRET-** nav, **ATTURAS -** nav, Engures novada Dome **NOLEMJ:**

1. Nodot izstrādāto Engures novada teritorijas plānojuma 2013.- 2025. gadam 1. redakciju un vides pārskatu sabiedriskajai apspriešanai un atzinumu saņemšanai.

Sēdi vadīja
Domes priekšsēdētājs (personiskais paraksts) G.Važa

IZRAKSTS PAREIZS

Engures novada Smārdes pagastā
Engures novada Domes
Kancelejas vadītāja
25.01.2012. I.Bicāne

IZRAKSTS

Latvijas Republika

ENGURES NOVADA DOME

„Pagastmāja", Smārde, Smārdes pag., Engures novads., LV-3129, Tālr.63192144, Tālr./fakss 63192243,
e-pasts:dome@enguresnovads.lv

SĒDES PROTOKOLS
LĒMUMS
Engures novada Smārdes pagastā

2012. gada 24.aprīlī (prot.Nr.4 p.27)

Par Engures novada teritorijas plānojuma 1.redakcijas papildināšanu

Pamatojoties uz Engures novada Domes 2012.gada 24.janvāra lēmumu (protokols Nr.1, p.1.) „Par Engures novada teritorijas plānojuma 1.redakcijas nodošanu sabiedriskajai apspriešanai", sabiedriskās apspriešanas, kas notika no 08.02.2012 līdz 24.03.2012., rezultātiem, iedzīvotāju iesniegumiem un institūciju atzinumiem, ir nepieciešams SIA „Reģionālie projekti" izstrādāto teritorijas plānojuma 1.redakciju un vides pārskatu pilnveidot un izdarīt nepieciešamos labojumus.

Ņemot vērā minēto, vadoties no Latvijas Republikas Teritorijas attīstības plānošanas likuma 12.panta (1) daļas un Latvijas Republikas Ministru kabineta 2009. gada 06. oktobra noteikumu Nr.1148 „Vietējās pašvaldības teritorijas plānošanas noteikumi" 36. un 38. punktu, atklāti balsojot: **PAR** - 11 (G.Važa, A.Kalnozols, J.Reķis, V.Neilands, A.Bērziņš, J.Pūce, G.Lāce, L.Nelsone, O.Ulmane, O.Kambala, M.Gulbis), **PRET**- nav, **ATTURAS** – nav, Engures novada Dome **NOLEMJ:**

Pilnveidot SIA „Reģionālie projekti" izstrādāto Engures novada teritorijas plānojuma 2013.- 2025. gadam 1. redakciju un vides pārskatu atbilstīgi institūciju atzinumiem un sabiedriskās apspriešanas rezultātiem un sagatavot vietējās pašvaldības teritorijas plānojuma galīgo redakciju.

Sēdi vadīja
Domes priekšsēdētājs (personiskais paraksts) G.Važa

IZRAKSTS PAREIZS

Engures novada Smārdes pagastā
Engures novada Domes
kancelejas vadītāja I. Bicāne
27.04.2012.

IZRAKSTS

Latvijas Republika

ENGURES NOVADA DOME

„Pagastmāja", Smārde, Smārdes pag., Engures novads, LV-3129, Tālr.63192144, tālr./fakss 63192243, dome@enguresnovads.lv

SĒDES PROTOKOLA LĒMUMS

Engures novada Smārdes pagastā

2012. gada 25.septembrī (prot.Nr.9 p.18)

Par Engures novada teritorijas plānojuma papildinātās redakcijas apstiprināšanu

(Ziņo: Būvvaldes vadītāja D.Dēliņa)

Izskatījusi iesniegto SIA „Reģionālie projekti" izstrādāto Engures novada teritorijas plānojuma 2013. – 2025. gadiem un Vides pārskata papildinātās redakcijas un sabiedriskās apspriešanas laikā saņemto institūciju atzinumu un iesniegumu apkopojumu, Engures novada dome konstatē, ka:

Engures novada teritorijas plānojuma 2013. – 2025. gadiem un Vides pārskata redakcijas pilnveidotas atbilstoši institūciju sniegtajiem atzinumiem.

Pamatojoties uz Teritorijas attīstības plānošanas likuma 12. un 23.pantu, 06.10.2009. MK noteikumu Nr.1148 „Vietējās pašvaldības teritorijas plānošanas noteikumi" 45.punktu, atklāti balsojot: **PAR** - 13 (G.Važa, A.Kalnozols, G.Buraks, O.Ulmane, L.Nelsone, N.Velps, G.Kellers, J.Reķis, V.Neilands, M.Gulbis, O.Kambala, G.Lāce, J.Pūce),**PRET-** nav, **ATTURAS** – nav, Engures novada Dome **NOLEMJ:**

1. Apstiprināt Engures novada teritorijas plānojuma redakciju 2013. – 2025. gadiem kā galīgo redakciju un nosūtīt to Rīgas plānošanas reģionam atzinuma sniegšanai.

2. Noteikt, ka ar Engures novada teritorijas plānojuma 2013. – 2025. gadiem galīgo redakciju un Vides pārskatu iespējams iepazīties pašvaldības mājaslapā internetā no 2012. gada 8. oktobra līdz 29. oktobrim.

3. Nodrošināt iedzīvotājiem un institūcijām, kas sniegušas atzinumus par Engures novada teritorijas plānojumu, iespēju iepazīties ar tā galīgo redakciju šādā kārtībā:

3.1. elektroniski paziņot institūcijām, kas sniegušas atzinumus par Engures novada teritorijas plānojumu, un publicēt vietējā laikrakstā un pašvaldības mājaslapā internetā informāciju par vietu un laiku, kurā var iepazīties ar teritorijas plānojuma galīgo redakciju un iesniegt atsauksmes;

3.2. nodrošināt iespēju institūcijām, kas sniegušas atzinumus par teritorijas plānojumu, izskatīt teritorijas plānojuma galīgās redakcijas dokumentāciju.

Sēdi vadīja
Domes priekšsēdētājs (personiskais paraksts) G.Važa

Protokolēja (personiskais paraksts) I.Bicāne

IZRAKSTS PAREIZS
Engures novada Smārdes pagastā
Engures novada Domes
Kancelejas vadītāja I.Bicāne
28.09.2012.

3. PAZIŅOJUMI PAR TERITORIJAS PLĀNOJUMA IZSTRĀDI

3.1. **Paziņojums par teritorijas plānojuma izstrādes uzsākšanu:**

- ✓ Engures novada pašvaldības tīmekļa vietnē www.enguresnovads.lv;
- ✓ laikrakstā „Neatkarīgās Tukuma Ziņas" (05.02.2011.);
- ✓ laikrakstā „Latvijas Vēstnesis" (15.02.2011.).

3.2. **Paziņojums par teritorijas plānojuma 1.redakcijas un Vides pārskata projekta nodošanu sabiedriskajai apspriešanai un atzinumu saņemšanai:**

- ✓ Engures novada pašvaldības tīmekļa vietnē www.enguresnovads.lv;
- ✓ laikrakstā „Neatkarīgās Tukuma Ziņas" (31.01.2012.);
- ✓ Engures novada pašvaldības informatīvajā izdevumā „Engures Novada Ziņas" (2012.gada 24.februāris);
- ✓ laikrakstā „Latvijas Vēstnesis" (14.02.2012.)[1];
- ✓ SIA „Reģionālie projekti" (teritorijas plānojuma izstrādātāja) tīmekļa vietnē www.rp.lv;
- ✓ Vides pārraudzības valsts biroja tīmekļa vietnē www.vpvb.gov.lv.

3.3. **Informatīvs ziņojums par teritorijas plānojumu un Engures novada Domes 24.04.2012. lēmumu - pilnveidot teritorijas plānojuma 1.redakciju:**

- ✓ Engures novada pašvaldības informatīvajā izdevumā „Engures Novada Ziņas" (2012.gada 27.aprīlis).

3.4. **Paziņojums „Apstiprināta teritorijas plānojuma galīgā redakcija":**

- ✓ Engures novada pašvaldības tīmekļa vietnē www.enguresnovads.lv;
- ✓ laikrakstā „Neatkarīgās Tukuma Ziņas" (05.10.2012.).

[1] Teritorijas plānojuma 1.redakcijas un vides pārskata projekta sabiedriskā apspriešana notika no 08.02.2012. līdz 25.03.2012., bet laikrakstā „Latvijas Vēstnesis" tehnisku iemeslu dēļ (skatīt vēstuli 13.02.2012. Nr.04-03/04) paziņojums tika publicēts 14.02.2012.

Engures novada dome

- Aktualitātes
- Par novadu
- Pašvaldība
- Domes sēdes, lēmumi
- Pakalpojumi
- Tūristiem un viesiem
- Izglītība
- Kultūra
- Sports
- Jauniešiem
- NVO
- Veselības aprūpe
- Iepirkumi
- Plānošana
  - Engures novada integrētās attīstības programma
  - Smārdes pagasta teritoriālais plānojums
  - Engures pagasta teritoriālais plānojums
  - Lapmežciema pagasta teritoriālais plānojums
- Komunālās saimniecības
- Uzņēmējdarbība
- Baznīca un draudzes
- "Engures Novada Ziņas"
- Diskusiju forums
- Darba piedāvājumi
- Sludinājumi
- Iedzīvotāju publikācijas
- Jautā domei!



Plānošana

- Smārdes pagasts
- Engures pagasts
- Lapmežciema pagasts

Paziņojums!

2009. gada 18. augustā Engures novada domes sēdē ir pieņemti saistošie noteikumi Nr.4. (prot. Nr.5. 9.p.) „Par Engures novada teritorijas plānojumiem", kas sastāv no novada atsevišķo teritoriālo vienību teritorijas plānojumiem.Pagastu teritorijas plānojumi ir izstrādāti atšķirīgās programmatūrās, tiem nav vienotu apzīmējumu, vienotu apbūves nosacījumu un rādītāju, kā arī vienotu atļauto izmantošanu nosaukumu, kā arī Engures novada attīstība un ekonomiskā izaugsme prasa pārskatīt līdzšinējo pašvaldību zonējumus, to pamatojumus un struktūru, kā arī teritorijas izmantošanas un apbūves noteikumus, padarot tos elastīgākus un diferencējot atsevišķo pagastu prasības pret būvniecību.

Ņemot vērā minēto, vadoties no Latvijas Republikas likuma „Par pašvaldībām" 2.daļas 1.punktu un Latvijas Republikas Ministru kabineta 2009. gada 06. oktobra noteikumu Nr.1148 „Vietējās pašvaldības teritorijas plānošanas noteikumu" 2. un 32. punktu, Engures novada dome 2011. gada 25. janvāra sēdē nolemj uzsākt Engures novada pašvaldības teritorijas plānojuma izstrādi. Teritorijas izstrādes plānojumu saskaņā ar iepirkuma procedūras rezultātiem veic SIA

Vai piedalījāties "Lielajā talkā"?

- Jā, jo vēlos dzīvot sakoptā Latvijā
- Jā, jo Lielā talka lielisks veids, kā realizēt brīvdienu
- Nē, jo es nemēsloju un man nav jāvāc citu atkritumi
- Nē, jo es pats mēsloju un mēslošu arī turpmāk
- Biju plānojis piedalīties, taču nevarēju

Balsot

Apskatīt rezultātus

Uzziņas Engures apkaimē

ZL HOTLINE

Meklēt

Pasākumu kalendārs

Novada karte

"Reģionālie projekti".
Iedzīvotāji aicināti savus priekšlikumus iesūtīt rakstveidā uz e-pastu: buvvalde@enguresnovads.lv vai pa pastu: "Pagastmāja", Smārdes pag., Engures novads, LV-3129.



Satiksme 1188

Engures novads (EDEN 2010) from LTDA on Vimeo.

@webiz
Latvijas nacionālais interneta meklētājs
Meklēt

Uzzini visu par sākumdeklarēšanos!

ĶEMERU nacionālais parks

Ķirbju piedeva pie gaļas

800 g rīvēta ķirbja, 2 ēdamkarotes sviesta, ēdamkarote kviešu miltu, 1 kubiciņš buljona, sāls un cukurs pēc garšas.

Rīvētu ķirbi kopā ar sviestu, cukuru un mazliet sāls uz mazas uguns sautē gatavu, tad liesmu nogriež un apmēram 2 ēdamkarotēs šķidruma izšķīdina buljona kubiciņu un ielej atpakaļ katlā. Katla saturam pārkaisa kviešu miltus un izmaisa. Vēlreiz visu uzvāra. Galdā pasniedz pie gaļas kartupeļu biezeņa vietā.

Ķirbju sacepums ar asu garšu

200 g vārītu rīsu 2 sīpoli, 800 g ķirbja, taukvielas, sāls, pipari pēc garšas, asā tomātu mērce.

Sarīvētu ķirbi izsautē kopā ar dažām karotēm piena un mazliet sāls. Atdzesē. pēc tam pievieno sasmalcinātus, apceptus sīpolus, piparus pēc garšas un aso tomātu mērci.

Galdā pasniedz ar gaļas ēdieniem.

Ķirbju pankūkas ar desu

600 g sarīvēta ķirbja, 250 g sasmalcinātas vārītas desas, 2 vai 3 olas, 3 ēdamkarotes kviešu miltu.

No minētajiem produktiem pagatavo pankūku mīklu. Taukvielās cep nelielas brūnas pankūciņas.

Galdā pasniedz ar skābu krējumu.

Ķirbju pīrāgs pie buljona

Veidnē ieklāj tādu mīklu, kas saimniecei liekas vispiemērotākā. Mīklai jābūt tādai, lai tās maliņas varētu pacelt uz augšu un veidot «bļodiņu».

Pagatavo pildījumu, kur dominē rīvēts un izsautēts ķirbis, rīsi, jēlas olas un malta gaļa kopā ar garšvielām. Proporcijas pēc izvēles. Šo masu liek mīklas «bļodiņā», pārkaisa ar rīvētu sieru un cep cepeškrāsnī.

Ja vēlas pīrāgu īpaši čaganu, tad pildījumam vispirms pievieno sakultus olu dzeltenumus, bet pašās beigās cauri izcilā saputotus olu baltumus.

Pīrāgu siltu sagriež gabalos un pasniedz ar gaļas buljonu.

A/s «**Talsu autotransports**» komplektē jaunas

autovadītāju apmācības

grupas **B-C; C1-C un D; C-D un E** kategorijās

Pieteikties Stendes ielā 8, Talsos, pirmdienās, trešdienās un piektdienās **līdz 11. februārim no 18.00 līdz 21.00**

Piedāvājam periodisko apmācību autovadītājiem profesionālā sertifikāta "95" iegūšanai

Līdzi ņemt pases, tiesību kopiju. Tālruņi: **29259160**, darba dienās **63232100**

Engures novada dome

Paziņojums par Engures novada teritorijas plānojuma 2013. – 2025. gadam izstrādes uzsākšanu

Saskaņā ar Engures novada domes 2011. gada 25. janvāra lēmumu "Par Engures novada pašvaldības teritorijas plānojuma izstrādes uzsākšanu" (prot. Nr. 1 p. 32) uzsākta jauna Engures novada teritorijas plānojuma izstrāde. Par teritorijas plānojuma izstrādes vadītāju apstiprināts domes priekšsēdētājs Gundars Važa.

Priekšlikumu un ierosinājumu termiņš noteikts no 2011. gada 1. marta līdz 2011. gada 30. jūnijam, iesniedzot tos Engures novada domē "Pagastmājā", Smārdē, Smārdes pagastā, Engures novadā, LV-3129; Engures pagasta pārvaldē Jūras ielā 85, Engurē, Engures pagastā, Engures novadā, LV-3113; Lapmežciema pagasta pārvaldē, Liepu ielā 2, Lapmežciemā, Lapmežciema pagastā, Engures novadā, LV-3118, darba laikā. Iesniegumā norādot - fiziskām personām vārdu, uzvārdu, adresi, juridiskām personām nosaukumu, reģistrācijas Nr. un adresi.

Teritorijas plānojuma izstrādes laika grafiks:

1. Engures novada teritorijas plānojuma pirmās redakcijas sagatavošana un teritorijas plānojuma pirmās redakcijas nodošana sabiedriskajai apspriešanai līdz 2012. gada 1. februārim.
2. Lēmums par Engures novada teritorijas plānojuma apstiprināšanu un Engures novada saistošo noteikumu izdošanu līdz 2012. gada 30. decembrim.

Pieteikties Tukumā: 3. un 10. februārī 18.00 Talsu ielā 4

A, B, C1, C, D, E, **[95] kods** autovadītāju apmācība

Teorija bez maksas!

- Piesakies autovadītāju kursiem!
- Pie mums var iegūt arī visa veida traktortehnikas vadītāja apliecību!

Sīkāku informāciju meklē mūsu mājas lapā www.autoamatnieks.lv, jautā e-pastā: autoamatnieks@inbox.lv vai zvani pa tālruni 27880444

AUTOSKOLA AUTOAMATNIEKS

DSI Autoskola SAGATAVO «B» kategorijas autovadītājus

Vakara apmācību grupu sākums:

21. februāri 18.00 Tukuma Raiņa ģimnāzijā, Raiņa ielā 3 (74. kabinets)

23. februāri 18.00 Tukuma Vakara un neklātienes vidusskolā Lauktehnikā, Zemītes ielā 5

Brīvdienu apmācību grupas sākums

13. februāri 14.00 Tukuma Vakara un neklātienes vidusskolā Lauktehnikā, Zemītes ielā 5

28. februāri 18.00 Slampes pagasta Zemgales vidusskolā

Nodrošinām nokļūšanu no pilsētas centra līdz mācību vietai.

Teorijas kursa maksa Ls 20!

Skolēniem un studentiem par brīvu

Teorētiskās nodarbības vadīs pasniedzējs Dins Rītums

Pieteikšanās un informācija pa tālr. **29272076** no 10.00 līdz 20.00

ABONĒ savu laikrakstu 2011. gadam

Abonēšanas cenas 2011. gadam

NEATKARĪGĀS TUKUMA ZIŅAS	1 mēn. Ls	3 mēn. Ls	6 mēn. Ls
Fiziskām personām	3.50	10.50	20.00
Juridiskām personām	4.80	14.40	28.80
Tukuma, Engures, Kandavas, Jaunpils novadu pagastu iedzīvotājiem,invalīdiem pensionāriem, daudzbērnu ģimenēm	3.00	9.00	17.00

5. februārī 18.30
11. februārī 18.30
Lielā zāle
R. Paula jubilejas koncerts
6. februārī 12.00
«Cilvēks Karamazovs»
6. februārī 15.00
«Čīkstošais klusums»
10. un 11. februārī 19.00

Leļļu teātris

Mazā zāle
«Mazais Samurajs»
. februārī 11.00
«Sarkangalvīte un vilks»
6. februārī 11.00
«Kāzas. Stāsts par negaidītu mīlestību»
11. februārī 19.00
Lielā zāle
«Un atkal Pifs»
5. februārī 14.00
«Sniegbaltīte un septiņi rūķīši»
6. februārī 14.00

Rīgas cirks

«Āfrikas ziloņi»



5. februārī 12.00
6. februārī 12.00 un 15.30

Citviet Latvijā

Jelgavas Uzvaras parks
Starptautiskais ledus skulptūru festivāls
11. februārī 16.00

NO 7. LĪDZ 13. FEBRUĀRIM



LAUVA Pirmdien ar gandarījumu secināsi, ka iepriekš esi paveicis vairāk nekā cerēts. Bet tāpēc nesamazināsi darba tempu. Trešdien radīsies iespēja iesaistīties kādā projektā. Centīsies izmantot dzīves piespēlētās izdevības. Ģimenes dzīvē – patīkamas pārmaiņas.



JAUNAVA Lietišķas aktualitātes kārto nedēļas sākumā. Liekot lietā analītisko prātu, veiksmīgi risināsi ar jurisprudenci, apdrošināšanu saistītas lietas. Pateicoties panākumiem, apkārtējo acīs celsies tava autoritāte. Attiecībās ar apkārtējiem esi diplomātiskāks, neizsaki kritiskas piezīmes.



SVARI Veltīsi uzmanību sabiedriskām lietām. Labs laiks tiem, kas saistīti ar žurnālistiku, masu medijiem. Nedēļas vidū neprognozējami notikumi, kuru ietekmē nāksies pieņemt būtisku lēmumu. Ja



STRĒLNIEKS Pirmdien būs darīšana ar atskaitēm, grāmatvedību. Iespējamas pāris kļūdas neuzmanības dēļ, esi uzmanīgāks! Vari meklēt jaunus lietišķos partnerus un paplašināt jau esošās sadarbības. Iespējams, ka radinieks var nospēlēt būtisku lomu darba lietās. Ceturtdiena veiksmīga publiskām runām.



MEŽAZIS Būsi nopietns un punktuāls, uz tevi varēs paļauties. Dažubrīd tev var pietrūkt laika, lai pilnvērtīgi pievērstos gan darba lietām, gan sakārtotu mājas dzīvi. Taču tu spēsi ātri vien tikt skaidrībā, kas ir prioritātes, kurām nepieciešams veltīt lielāko daļu uzmanības. Izpelnīsies augstākstāvošo atzinību.



ŪDENSVĪRS Kļūsi jūtīgāks. Emocionālā attieksme pret darba lietām traucēs notiekošo uztvert racionāli. Nav vēlams slēgt nopietnus līgumus. Spēsi savākties un tikt galā ar uzdoto. Tev uzticēs papildu pienākumus.

Kas? Kur? Kad?

5. februārī 15.00 un 18.00 – Talsu ielā 4 (2. stāvā) romantiska

Portāls LV.LV Laikraksts Latvijas Vēstnesis Vārtāls Likumi.lv Žurnāls Jurista Vārds

Otrdiena, 21. jūnijs

LATVIJAS VĒSTNESIS
LATVIJAS REPUBLIKAS OFICIĀLAIS LAIKRAKSTS

Nosaukumā un tekstā Meklēt
Izvērstā meklēšana

"IKVIENAM IR TIESĪBAS ZINĀT SAVAS TIESĪBAS"
(Latvijas Republikas Satversmes 90. pants)

Uz sākumlapu Par mums Kontakti Sludinājumi Grāmatas Abonēšana A+A

Saturs

Jaunākais numurs
Dokumenti
Saeimā
Informācija
Sludinājumi

Arhīvs

Jūn 2011

P O T C P S Sv
30 31 1 2 3 4 5
6 7 8 9 10 11 12
13 14 15 16 17 18 19
20 21 22 23 24 25 26
27 28 29 30 1 2 3
4 5 6 7 8 9 10

Apskatīt mēnesi
Apskatīt gadu

Rakstīt redakcijai Lapas karte Mājas lapa / pievienot favorītiem RSS



Izdruka no LATVIJAS VĒSTNESIS
21.06.2011 12:13
http://www.vestnesis.lv/index.php?menu=doc&laidiens_id=10308&id=225828

LATVIJAS VĒSTNESIS
LATVIJAS REPUBLIKAS OFICIĀLAIS LAIKRAKSTS

Publicēts: Latvijas Vēstnesis > 15.02.2011 25 (4423) > Sludinājumi > Paziņojumi par teritorijas plānošanu

Paziņojums par Engures novada teritorijas plānojuma 2013.-2025. gadam izstrādes uzsākšanu

Saskaņā ar Engures novada domes 2011.gada 25.janvāra lēmumu "Par Engures novada pašvaldības teritorijas plānojuma izstrādes uzsākšanu" (prot.nr.1, p.32) uzsākta jauna Engures novada teritorijas plānojuma izstrāde. Par teritorijas plānojuma izstrādes vadītāju apstiprināts domes priekšsēdētājs Gundars Važa.

Priekšlikumu un ierosinājumu termiņš noteikts no 2011.gada 1.marta līdz 2011.gada 30.jūnijam, iesniedzot tos Engures novada domē "Pagastmājā", Smārdē, Smārdes pagastā, Engures novadā, LV-3129; Engures pagasta pārvalde Jūras ielā 85, Engurē, Engures pagastā, Engures novadā, LV-3113; Lapmežciema pagasta pārvaldē Liepu ielā 2, Lapmežciemā, Lapmežciema pagastā, Engures novadā, LV-3118, darba laikā. Iesniegumā norādot - fiziskām personām vārdu, uzvārdu, adresi, juridiskām personām - nosaukumu, reģistrācijas nr. **un adresi.**

Teritorijas plānojuma izstrādes laika grafiks:

1. Engures novada teritorijas plānojuma pirmās redakcijas sagatavošana un teritorijas plānojuma pirmās redakcijas nodošana sabiedriskajai apspriešanai - līdz 2012.gada 1.februārim.

2. Lēmums par Engures novada teritorijas plānojuma apstiprināšanu un Engures novada saistošo noteikumu izdošanu - līdz 2012. gada **30.decembrim.**

Aktualitātes

Aktualitāšu foto

Arhīvs

Par novadu

Pašvaldība

Domes sēdes, lēmumi

Vēlēšanu komisija

Pakalpojumi

Izglītība

Kultūra

Baznīca un draudzes

Sports

Uzņēmējdarbība

NVO

Tūristiem un viesiem

Veselības aprūpe

Jauniešiem

Iepirkumi

Darba piedāvājumi

Teritorijas attīstības plānojums

Komunālās saimniecības

Sludinājumi

"Engures Novada Ziņas"

Diskusiju forums

Jautājumi domei

Iedzīvotāju publikācijas



Informācija par Engures novada teritorijas plānojuma 1.redakciju

30.01.2012

ESF
EIROPAS SOCIĀLAIS FONDS

EIROPAS SAVIENĪBA

IEGULDĪJUMS TAVĀ NĀKOTNĒ

Saskaņā ar Engure novada domes 24.01.2012 lēmumu (prot.nr.1 p.1.) sabiedriskajai apspriešanai un atzinumu saņemšanai nodota Engures novada teritorijas plānojuma 2013. – 2025. 1. redakcija un vides pārskata projekts. Sabiedriskā apspriešana ilgs no 08.02.2012 līdz 25.03.2012. Sabiedriskās apspriešanas laikā ar teritorijas plānojuma 1. redakciju, vides pārskata projektu un spēkā esošajiem attīstības plānošanas dokumentiem iepazīties un sniegt rakstiskus priekšlikumus iespējams Engures novada domē („Pagastmāja", Smārde, Smārdes pag., Engures novads, LV-3129), Engures pagasta pārvaldē (Jūras iela 85, Engure, Engures pag., Engures novads, LV – 3113), Lapmežciema pagasta pārvaldē (Liepu iela 2, Lapmežciems, Lapmežciema pag., Engures novads, LV-3118) un pašvaldības mājas lapā internetā: www.enguresnovads.lv. ***Sabiedriskās apspriešanas sanāksmes notiks Engures pagasta pārvaldē – 20.03.2012, plkst. 18.00,***

Vai piedalīsieties referendumā par izmaiņām Satversmē, paredzot krievu valodu kā otru valsts valodu?

- Jā, piedalīšos
- Nē, neplānoju to darīt
- Vēl neesmu izlēmis/-usi

Balsot

Apskatīt rezultātus

Uzziņas Engures apkaimē

ZL HOTLINE

Meklēt

Pasākumu kalendārs

Novada karte



Satiksme 1188

Lapmežciema pagasta pārvaldē – 21.03.2012, plkst. 18.00 un Smārdes kultūras centrā (Smārdes pamatskola, Smārde) – 22.03.2012, plkst. 18.00.

Atpakaļ

Engures novads (EDEN 2010) from LTDA on Vimeo.



"Pagastmāja", Smārde, Smārdes pag.,Engures novads, LV-3129, Latvija

+371 3192244
+371 3192243
dome@enguresnovads.lv

Copyright 2012 Engures novada dome

129 unikālie apmeklējumi šodien
1154 apmeklējumi šodien
93992 apmeklējumi šomēnes
882619 apmeklējumi pavisam

Developed by WebSoft.lv

Engures novada dome

ENG LAT

- Aktualitātes
- Par novadu
- Pašvaldība
- Domes sēdes, lēmumi
- Vēlēšanu komisija
- Pakalpojumi
- Izglītība
- Kultūra
- Baznīca un draudzes
- Sports
- Uzņēmējdarbība
- NVO
- Tūristiem un viesiem
- Veselības aprūpe
- Jauniešiem
- Iepirkumi
- Darba piedāvājumi
- Teritorijas attīstības plānojums
  - Smārdes pagasts
  - Engures pagasts
  - Lapmežciema pagasts
  - Engures novada integrētās attīstības programma
- Komunālās saimniecības
- Sludinājumi
- "Engures Novada Ziņas"
- Diskusiju forums
- Jautājumi domei
- Iedzīvotāju publikācijas



Teritorijas attīstības plānojums

- Smārdes pagasts
- Engures pagasts
- Lapmežciema pagasts

Paziņojums!

2009. gada 18. augustā Engures novada domes sēdē ir pieņemti saistošie noteikumi Nr.4. (prot. Nr.5. 9.p.) „Par Engures novada teritorijas plānojumiem", kas sastāv no novada atsevišķo teritoriālo vienību teritorijas plānojumiem.Pagastu teritorijas plānojumi ir izstrādāti atšķirīgās programmatūrās, tiem nav vienotu apzīmējumu, vienotu apbūves nosacījumu un rādītāju, kā arī vienotu atļauto izmantošanu nosaukumu, kā arī Engures novada attīstība un ekonomiskā izaugsme prasa pārskatīt līdzšinējo pašvaldību zonējumus, to pamatojumus un struktūru, kā arī teritorijas izmantošanas un apbūves noteikumus, padarot tos elastīgākus un diferencējot atsevišķo pagastu prasības pret būvniecību.

Ņemot vērā minēto, vadoties no Latvijas Republikas likuma „Par pašvaldībām" 2.daļas 1.punktu un Latvijas Republikas Ministru kabineta 2009. gada 06. oktobra noteikumu Nr.1148 „Vietējās pašvaldības teritorijas plānošanas noteikumu" 2. un 32. punktu, Engures novada dome 2011. gada 25. janvāra sēdē nolemj uzsākt Engures novada pašvaldības teritorijas plānojuma izstrādi. Teritorijas izstrādes plānojumu saskaņā ar iepirkuma procedūras rezultātiem veic SIA

Vai piedalīsieties referendumā par izmaiņām Satversmē, paredzot krievu valodu kā otru valsts valodu?

- Jā, piedalīšos
- Nē, neplānoju to darīt
- Vēl neesmu izlēmis/-usi

Balsot

Apskatīt rezultātus

Uzziņas Engures apkaimē

ZL HOTLINE

Meklēt

Pasākumu kalendārs

Novada karte

"Reģionālie projekti".
Iedzīvotāji aicināti savus priekšlikumus iesūtīt rakstveidā uz e-pastu: buvvalde@enguresnovads.lv vai pa pastu: "Pagastmāja", Smārdes pag., Engures novads, LV-3129.

Engures novada teritoriālā plānojuma 1. redakcija

Paskaidrojuma raksts
Karte - Engures novada plānotā izmantošana
Teritorijas izmantošanas un apbūves noteikumi
Pārskats par izstrādi - http://failiem.lv/u/ieqiuea
Vides pārskats
Aicinājums līdzdarboties Engures novada teritorijas plānojuma 2013.-2025.gadiem 1.redakcijas sabiedriskajā apspriešanā



Satiksme 1188

Engures novads (EDEN 2010) from LTDA on Vimeo.

@webiz
Latvijas nacionālais interneta meklētājs
Meklēt



Engures Novada Ziņas

Engures novada dome

ENG LAT

Aktualitātes
Aktualitāšu foto
Arhīvs
Par novadu
Pašvaldība
Domes sēdes, lēmumi
Vēlēšanu komisija
Pakalpojumi
Izglītība
Kultūra
Baznīca un draudzes
Sports
Uzņēmējdarbība
NVO
Tūristiem un viesiem
Veselības aprūpe
Jauniešiem
Iepirkumi
Darba piedāvājumi
Teritorijas attīstības plānojums
Komunālās saimniecības
Sludinājumi
"Engures Novada Ziņas"
Diskusiju forums
Jautājumi domei
Iedzīvotāju publikācijas



Informācija par Engures novada teritorijas plānojuma 1.redakciju

14.02.2012

ESF EIROPAS SOCIĀLAIS FONDS

EIROPAS SAVIENĪBA

IEGULDĪJUMS TAVĀ NĀKOTNĒ

Saskaņā ar Engure novada domes 24.01.2012 lēmumu (prot.nr.1 p.1.) sabiedriskajai apspriešanai un atzinumu saņemšanai nodota Engures novada teritorijas plānojuma 2013. – 2025. 1. redakcija un vides pārskata projekts. Sabiedriskā apspriešana ilgs no 08.02.2012 līdz 25.03.2012. Sabiedriskās apspriešanas laikā ar teritorijas plānojuma 1. redakciju, vides pārskata projektu un spēkā esošajiem attīstības plānošanas dokumentiem iepazīties un sniegt rakstiskus priekšlikumus, adresējot tos Engures novada domei, iespējams Engures novada domē („Pagastmāja", Smārde, Smārdes pag., Engures novads, LV-3129), Engures pagasta pārvaldē (Jūras iela 85, Engure, Engures pag., Engures novads, LV – 3113), Lapmežciema pagasta pārvaldē (Liepu iela 2, Lapmežciems, Lapmežciema pag., Engures novads, LV-3118) un pašvaldības mājas lapā internetā: www.enguresnovads.lv - http://www.enguresnovads.lv/index.php?p=7714&lang=1398

Aicinājums līdzdarboties Engures novada teritorijas

Vai piedalīsieties referendumā par izmaiņām Satversmē, paredzot krievu valodu kā otru valsts valodu?

- Jā, piedalīšos
- Nē, neplānoju to darīt
- Vēl neesmu izlēmis/-usi

Balsot

Apskatīt rezultātus

Uzziņas Engures apkaimē

ZL HOTLINE

Meklēt

Pasākumu kalendārs

Novada karte



Satiksme 1188

plānojuma 2013.-2025.gadiem 1.redakcijas sabiedriskajā apspriešanā

Kāpēc tiek izstrādāts jauns Engures novada teritorijas plānojums?

Administratīvi teritoriālās reformas rezultātā izveidota Engures novada pašvaldība, kuras administratīvajā teritorijā ietilpst Engures, Lapmežciema un Smārdes pagasti. Līdz ar to aktuāls jautājums ir kopīgs novada attīstības redzējums, vienoti mērķi un rīcības, lai uzlabotu dzīves kvalitāti novada iedzīvotājiem un sekmētu ekonomisko attīstību. Apstiprināta novada Attīstības programma un novada Teritorijas plānojums ir instrumenti, lai to īstenotu.

Šobrīd ir spēkā katra pagasta teritorijas plānojumi, tie izstrādāti metodiski un tehniski atšķirīgi. Pieaugusi arī sabiedrības izpratne par teritorijas plānojumu, uzņēmēji un iedzīvotāji apjautuši, ka pašreiz spēkā esošie plānojumi dažkārt nepieļauj izmantot nekustamo īpašumu, kā iecerēts. Arī pašvaldību darbinieki praktiskajā darbā ar esošajiem teritorijas plānojumiem konstatējuši dažas nepilnības un kļūdas, kā arī sastapušies ar situāciju, kad novada attīstību veicinošas idejas ir jānoraida plānojumā noteikto ierobežojumu dēļ.

2010.gada gada nogalē tika iesniegts projekta pieteikums Eiropas Sociālā fonda (ESF) finansējuma saņemšanai, kurš guva atbalstu. Teritorijas plānojuma izstrādi 100% apmērā finansē ESF, līdz ar to pašvaldības budžeta līdzekļi projekta finansēšanai nav ieguldīti. Iepirkuma procedūras rezultātā Teritorijas plānojuma izstrādes tiesības ieguva SIA „Reģionālie projekti". Šobrīd izstrādāta Teritorijas plānojuma 1.redakcija, kas nodota sabiedriskajai apspriešanai un atzinumu saņemšanai.

Kādas ir galvenās izmaiņas un ieguvumi?

Ņemot vērā vienu no svarīgākajiem principiem teritorijas attīstības plānošanā – pēctecības principu, jaunajā Teritorijas plānojumā kopumā saglabāta esošajos teritorijas plānojumos noteiktā izmantošana. Galvenā atšķirība ir izstrādātais vienotais teritorijas zonējums ar krāsu un burtu

Engures novads (EDEN 2010) from LTDA on Vimeo.

webiz
Latvijas nacionālais interneta meklētājs
Meklēt



Engures Novada Ziņas

PIEJŪRA

ESI SASNIEDZAMS

apzīmējumiem. Teritorijas zonējums attēlots grafiskās daļas kartē, teritorijas izmantošanas un apbūves noteikumi katrā no zonām apkopoti atsevišķā sējumā.

Vienots funkcionālais zonējums ar vienotiem izmantošanas un apbūves notikumiem visai novada teritorijai būtiski atvieglos darbu ar Teritorijas plānojumu gan iedzīvotājiem, uzņēmējiem un potenciālajiem investoriem, gan pašvaldības darbiniekiem.

Izvērtējot saņemtos iedzīvotāju iesniegumus un esošajos teritorijas plānojumos noteikto, Teritorijas plānojumā vairākiem ciemiem (Engure, Klapkalnciems, Milzkalne, Ragaciems un Smārde) grozītas robežas. Uzsākot Teritorijas plānojuma izstrādi, tika saņemti 20 iedzīvotāju iesniegumi ar priekšlikumiem. Pamatojoties uz saņemtajiem priekšlikumiem, atsevišķām zemes vienībām mainīta atļautā izmantošana.

Kā iedzīvotāji var piedalīties Teritorijas plānojuma izstrādē?

Šobrīd Teritorijas plānojuma 1.redakcija nodota sabiedriskajai apspriešanai, kas ilgs sešas nedēļas - no 08.02.2012. līdz 25.03.2012.

Sabiedriskās apspriešanas laikā ikviens interesents aicināts iepazīties ar Teritorijas plānojuma 1.redakciju Engures novada domes Būvvaldē, Engures pagasta pārvaldē, Lapmežciema pagasta pārvaldē un pašvaldības mājaslapā internetā. Priekšlikumus un ierosinājumus par Teritorijas plānojuma 1.redakciju iedzīvotāji aicināti sniegt rakstveidā pagasta pārvaldēs un Engures novada domē, iesniegumu adresējot Engures novada domei.

Kad notiks sabiedriskās apspriešanas sanāksmes?

Teritorijas plānojuma 1.redakcijas sabiedriskās apspriešanas laikā tiks organizētas trīs sabiedriskās apspriešanas sanāksmes, kurās plānots iepazīstināt klātesošos ar Teritorijas plānojuma 1.redakciju, sniegt atbildes uz iedzīvotāju jautājumiem. Sabiedriskās apspriešanas sanāksmēs piedalīsies Teritorijas plānojuma izstrādātāji un pašvaldības darbinieki. Sabiedriskās apspriešanas sanāksmes tiks organizētas

katrā no novada administratīvajām vienībām:

- Engures pagasta pārvaldē 20.03.2012. plkst.18:00;
- Lapmežciema pagasta pārvaldē 21.03.2012. plkst.18:00;
- Smārdes kultūras centrā (Smārdes pamatskola, Smārde) 22.03.2012. plkst. 18:00

Kad plānots pabeigt Teritorijas plānojuma izstrādi?

Pēc Teritorijas plānojuma 1.redakcijas sabiedriskās apspriešanas beigām tiks apkopoti un izvērtēti visi saņemtie iedzīvotāju priekšlikumi un institūciju atzinumi un tiks pieņemts lēmums vai nepieciešams papildināt Teritorijas plānojuma 1.redakciju un veikt tās atkārtotu apspriešanu. Teritorijas plānojuma izstrāde tiks pabeigta līdz 2012. gada septembrim.

Atpakaļ

"Pagastmāja", Smārde, Smārdes pag.,Engures novads, LV-3129, Latvija

+371 3192244
+371 3192243
dome@enguresnovads.lv

Copyright 2012 Engures novada dome

180 unikālie apmeklējumi šodien
2542 apmeklējumi šodien
44851 apmeklējumi šomēnes
928839 apmeklējumi pavisam

Developed by WebSoft.lv

Aicinām apmeklēt izstādi

«Es pasaulē un pasaule manī»

kura veltīta Sandrim Rabkevičam, viņa dzīves skatījumam un milestībai pret dabu!

«Daba ir vienīgā grāmata,
kurai visas lappuses dziļa satura pilnas» (V. Gēte)



Ja Jūs iedvesmo – dzīvnieki, neatkārtojami dabas skati un krāšņi putni – **gaidām Jūs uz atklāšanu Milzkalnes Tautas namā 4. februārī 16.30**

Izstādes notiks:
- Milzkalnes Tautas namā no 4. februāra līdz 2. martam
- «Foto Tev», Tukumā, Brīvības laukumā 10, no 5. līdz 30. martam
- Smārdes bibliotēkā – no 2. līdz 28. aprilim

Saskaņā ar Engures novada domes 2012. gada 24. janvāra lēmumu (prot. Nr. 1. p. 1.) **sabiedriskajai apspriešanai un atzinumu saņemšanai nodota «Engures novada teritorijas plānojuma izstrāde 2013. – 2025. gadam» 1. redakcija un vides pārskata projekts**. Sabiedriskā apspriešana ilgs no 2012. gada 8. februāra līdz 25. martam. Sabiedriskās apspriešanas laikā ar teritorijas plānojuma 1. redakciju, vides pārskata projektu un spēkā esošajiem attīstības plānošanas dokumentiem iepazīties un sniegt rakstiskus priekšlikumus iespējams Engures novada domē («Pagastmāja», Smārde, Smārdes pag., Engures novads, LV-3129), Engures pagasta pārvaldē (Jūras iela 85, Engure, Engures pag., Engures novads, LV-3113), Lapmežciema pagasta pārvaldē (Liepu iela 2, Lapmežciems, Lapmežciema pag., Engures novads, LV-3118) un pašvaldības mājaslapā internetā www.enguresnovads.lv. Sabiedriskās apspriešanas **sanāksmes notiks – 2012. gada 20. martā 18.00** Engures pagasta pārvaldē, **21. martā 18.00** Lapmežciema pagasta pārvaldē un **22. martā 18.00** Smārdes kultūras centrā (Smārdes pamatskola, Smārde).

ESF EIROPAS SOCIĀLAIS FONDS — EIROPAS SAVIENĪBA

IEGULDĪJUMS TAVĀ NĀKOTNĒ

NEATKARĪGĀS TUKUMA ZIŅAS

BEZMAKSAS PRIVĀTSLUDINĀJUMA TALONS

Nr. 13 **31. janvāris**

Nogādājiet šo talonu redakcijā

Brīvības laukumā 10

kopā ar sludinājuma tekstu.
Jūsu sludinājumu ievietosim pēc iespējas tuvākajā laikraksta numurā

Talons derīgs vienu nedēļu

Tālr. 63125216

ntz.lv
sekojiet mums arī draugiem.lv/ntz un twitter.com/ntukzinas

«Mācību centrs PROFIT» organizē semināru:

3. februārī — AKTUĀLIE JAUNUMI 2012. gadā Par PVN, UIN, MUN, IIN, NĪN
Lektore: Jadviga Neilande, sertificēta nodokļu konsultante

8. februārī — IU, IK, ZS, SDV 2011. g. DEKLARĀCIJAS sagatavošana. Nodokļu aktualitātes 2012. gadā
Lektore: Inguna Leibus, grāmatvedības un finanšu katedras docente, Dr.oec., LLU asoc. Profesore.

Tukuma centrā, Pils ielā. Iepriekš pieteikties. Tālr. 63115154, 29357859, e-pasts: seminaritukuma@inbox.lv

SIA «MNL» mēbeļu veikalā
t/c «Aplis» 2. stāvā, Eksporta ielā 6

atlaides visiem grīdas segumiem

(laminātam, parketam, linolejam, mikstajiem grīdas segumiem no 20 līdz 40%)

Akcija spēkā līdz 12. februārim

Krāsotājs (33) var kvalitatīvi izremontēt istabiņu, nošpaktelēt griestus un sienas, izlīmēt tapetes. Ir liela pieredze. Tālr. 20264679.

Mūrnieks, skurstenslaukis meklē darbu. Tālr. 25973844.

Pieskatīšu jūsu mazuli. Tālr. 29660410.

Sertificēts **metinātājs, nestandarta iekārtu atslēdznieks, santehniķis** meklē darbu. Tālr. 26687118.

Sieviete meklē **auklītes** vai **aprūpētājas darbu**. Ir pieredze darbā slimnīcā. Tālr. 22472015.

Sieviete (36) meklē **aprūpētājas**, vecu cilvēku pieskatīšanas darbu. Ir pieredze. Tālr. 29997452.

Sieviete (37) meklē darbu. Var strādāt par **pavāra palīgu**. Izskatīšu visus piedāvājumus. Tālr. 22030942.

Sieviete (47) steidzami meklē darbu. Ir **B kategorijas autovadītājas tiesības**. Tālr. 26512854.

Sieviete (38) – izglītota, apzinīga, ar lielu atbildības sajūtu, meklē darbu. Izskatīšu katru piedāvājumu. Rakstīt austi@inbox.lv

Skolniece-studente (19) vēlas atrast **mājsaimnieces darbu** Tukuma apkaimē darba dienas vakaros un brīvdienās. Izskatīšu visus piedāvājumus. Tālr. 25921825.

Vīrietis meklē darbu. Var **tīrīt sniegu** no jumtiem un pagalmiem. Tālr. 20593701.

Vīrietis meklē darbu **celtniecībā** vai jebkādu citu. Tālr. 22472015.

Vīrietis (35) meklē darbu. Izskatīšu visus piedāvājumus. Tālr. 22389952.

Vīrietis (41) ar B, C1 kategorijas autovadītāja tiesībām meklē **šofera** darbu. Tālr. 28650345.

Vīrietis - 39, **pieredze dažādu koka, metāla, stikla konstrukciju, logu-durvju izgatavošanā, montāžā, iekšējā apdarē**, ir B, C kategorijas tiesības - meklē darbu. Izskatīšu visus piedāvājumus. Tālr. 20265667.

PIEDĀVĀ DARBU

IK «Helvigs» piedāvā darbu **pavāram** ar atbilstošu kvalifikāciju un vēlmi sevi pierādīt. Tālr. 22829390.

SIA «Pāvuli-1» vajadzīgi **lentzāģa operatori** (štelleristi) un **palīgstrādnieki**. Tālr. 29199950.

Vajadzīgs **šoferis** pensionārs ar savu auto (gāzi vai dīzeli). Tālr. 26082409 (pēc 18.00).

Z/s «Pogas» aicina darbā atbildīgu **slaucēju-lopkopēju**. Ir brīvdienas. Dzīvošana uz vietas. Tālr. 29247820.

IEPAZĪŠANĀS

Meklēju **sievieti** (no 35 līdz 50 gadiem) **kopdzīvei**. Var ar bērniem. Tālr. 27141215.

PATEICĪBAS

Izsakām pateicību **Valsts ugunsdzēsības un glābšanas dienesta Tukuma brigādei** par mūsu malkas šķūnīša pasargāšanu no sadegšanas ugunsgrēka laikā blakus esošajā katlu mājā.
Pils ielas mājas Nr. 6 iedzīvotāji.

Mīļš paldies Ledus halles kulinārēm par teicami sagatavoto maltīti manā jubilejā, 21. janvārī.
Aira.

Liels paldies **Tukuma slimnīcas terapijas nodaļas dakterim, vadītājai, medmāsām** un **sanitārēm** par iejūtību un sapratni mūsu tēva, vecātēva un vecvectēva Nikolaja Dolmatova pēdējo mirkļu aprūpē.
Tuvinieki.

Paldies SIA «Dekšņi», sevišķi Andim un Edmundam Pelčiem, par atbalstu Igora Ābelītes izvadīšanā.
Meita un sieva.

Iespēja iedzīvotājiem parakstīt labās gribas manifestu

13.februārī Rīgas pilī Valsts prezidents Andris Bērziņš, Dr. theol. Juris Rubenis, Saeimas deputāts Ilmārs Latkovskis, kā arī manifesta atbalstītāji parakstīja Labas gribas manifestu. Manifestu parakstījuši Daiga Bērziņa, Varis Brasla, Daina Bruņiniece, Mihails Gruzdovs, Jānis Jubalts, Renārs Kaupers, Pēteris Kļava, Marina Kosteņecka, Ilmārs Latkovskis, Māris Mihelsons, Marija Naumova, Gļebs Panteļejevs, Māris Saukāns, Jānis Stradiņš, Ingars Viļums.

14.februārī, pēc atgriešanās no viesizrādēm Vīnē, parakstījās arī aktieris Gundars Āboliņš.

Manifesta idejas aizsākums ir tēzes, kuras Juris Rubenis iesniedza Valsts prezidentam un Saeimas Sabiedrības saliedētības komisijai Rīgas pilī 2012.gada 7.februārī diskusijas „Garīgā dimensija un politika" laikā. Valsts prezidents, konsultējoties ar tēžu autoru un Saeimas komisijas vadītāju Ilmāru Latkovski, pieņēma lēmumu uzrunāt atsevišķus sabiedrībā pazīstamus cilvēkus ar aicinājumu parakstīt manifestu. Pēc tā sākotnējās parakstīšanas Valsts prezidenta kanceleja organizēs iespēju, lai manifestam varētu pievienoties plašāka sabiedrība – ikviens, kas to vēlēsies.

Sākot no 14.februāra līdz 15.martam, Valsts prezidenta kancelejā ir iespēja ikvienam Latvijas iedzīvotājam parakstīties zem tā darba dienās no 9:00 līdz 17:00.

Labās gribas manifestu būs iespējams parakstīt arī Engures pašvaldības iestādēs to darba laikā un ar tā saturu var iepazīties arī Engures novada pašvaldības mājas lapā: http://www.enguresnovads.lv/iespeja-iedzivotajiem-parakstit-labas-gribas-manifestu?p=7703&lang=1398&gads=2012

Smārdes pagastā:
Smārdes bibliotēkā, Milzkalnes bibliotēkā katru darba dienu

Engures pagastā:
Engures bibliotēkas interneta lasītavā, Jūras ielā 85 katru darba dienu, izņemot trešdienas.

Lapmežciema pagastā:
Lapmežciema pagasta pārvaldē Liepu ielā 2 (pie sekretāres)

Statistikas dati par bezdarbu valstī un novados

Nodarbinātības valsts aģentūra ir apkopojusi datus par bezdarbnieku skaita sadalījumu pa republikas pilsētām un novadiem 2011. gada 31.decembrī.

Izanalizējot šos datus, ir skaidri redzams, ka bezdarba līmenis Engures, Jaunpils, Kandavas un Tukuma novadā ir salīdzinoši neliels. Engures novadā reģistrētais bezdarba līmenis ir 5,8%, kas zemākais rādītājs starp kaimiņu novadiem. Bezdarbnieku skaits ir 303 cilvēki, no kuriem sievietes ir 163, invalīdi – 36 un jaunieši vecumā no 15 – 25 gadiem ir 49.

Jaunpils novadā bezdarba līmenis sasniedz 8,0% jeb 147 cilvēki, no kuriem 75 ir sievietes, 10 ir invalīdi un 20 – jaunieši vecumā no 15 – 25 gadiem.

Kandavas novadā bezdarba līmenis ir 7,6% jeb 485 cilvēki, no kuriem sievietes ir 1066, 180 – invalīdi un 292 jaunieši.

Tukuma novadā bezdarba līmenis sasniedza 8,4% jeb 1807 cilvēkus, no kuriem 1066 ir sievietes, 180 – invalīdi un 292 jaunieši.

Kopumā valstī ir 130296 bezdarbnieki, no kuriem 74734 ir sievietes, 9939 – invalīdi un 15387 – jaunieši.

Sagatavoja L.Balode

IEGULDĪJUMS TAVĀ NĀKOTNĒ

Pašvaldības SIA „KRANTS", reģ. Nr. 4000337306 izsludina atklātu konkursu (identif. Nr. PSIA KRANTS 2012/01/ERAF) ERAF līdzfinansēta projekta „Ūdenssaimniecības pakalpojumu attīstība Engures novada Lapmežciemā" Nr.3DP/3.4.1.1.0/11/APIA/CFLA/077/018 ietvaros.

Būvdarbi ietver jaunas NAI izbūvi, ūdensvada un kanalizācijas tīklu rekonstrukciju.

Nolikums ir pieejams mājas lapā www.lapmezciems.lv vai uzņēmuma birojā Liepu ielā 2, Lapmežciems, Lapmežciema pagasts, Engures novads.

Objekta apskate notiks 1.martā un 15.martā

Pieteikumu iesniegšanas termiņš līdz 2.aprīlim pl.11.00 Jautājumu un neskaidrību gadījumā informācija pa telefonu 29494875 vai e-pastu: krants@lapmezciems.lv

ERAF
EIROPAS REĢIONĀLĀS ATTĪSTĪBAS FONDS
EIROPAS SAVIENĪBA
IEGULDĪJUMS TAVĀ NĀKOTNĒ



Pārdod labu skaldītu malku ar piegādi.
M. tel.: 27454838

Aicinājums līdzdarboties Engures novada teritorijas plānojuma 2013.-2025.gadiem 1.redakcijas sabiedriskajā apspriešanā

→1.lpp.

Kā iedzīvotāji var piedalīties Teritorijas plānojuma izstrādē?

Šobrīd Teritorijas plānojuma 1.redakcija nodota sabiedriskajai apspriešanai, kas ilgs sešas nedēļas - no 08.02.2012. līdz 25.03.2012.

Sabiedriskās apspriešanas laikā ikviens interesents aicināts iepazīties ar Teritorijas plānojuma 1.redakciju Engures novada domes Būvvaldē, Engures pagasta pārvaldē, Lapmežciema pagasta pārvaldē un pašvaldības mājaslapā internetā. Priekšlikumus un ierosinājumus par Teritorijas plānojuma 1.redakciju iedzīvotāji aicināti sniegt rakstveidā pagasta pārvaldēs un Engures novada domē, iesniegumu adresējot Engures novada domei.

Kad notiks sabiedriskās apspriešanas sanāksmes?

Teritorijas plānojuma 1.redakcijas sabiedriskās apspriešanas laikā tiks organizētas trīs sabiedriskās apspriešanas sanāksmes, kurās plānots iepazīstināt klātesošos ar Teritorijas plānojuma 1.redakciju, sniegt atbildes uz iedzīvotāju jautājumiem. Sabiedriskās apspriešanas sanāksmēs piedalīsies Teritorijas plānojuma izstrādātāji un pašvaldības darbinieki. Sabiedriskās apspriešanas sanāksmes tiks organizētas katrā no novada administratīvajām vienībām:

- **Engures pagasta pārvaldē 20.03.2012. plkst.18:00;**
- **Lapmežciema pagasta pārvaldē 21.03.2012. plkst.18:00;**
- **Smārdes kultūras centrā (Smārdes pamatskola, Smārde) 22.03.2012. plkst. 18:00**

Kad plānots pabeigt Teritorijas plānojuma izstrādi?

Pēc Teritorijas plānojuma 1.redakcijas sabiedriskās apspriešanas beigām tiks apkopoti un izvērtēti visi saņemtie iedzīvotāju priekšlikumi un institūciju atzinumi un tiks pieņemts lēmums vai nepieciešams papildināt Teritorijas plānojuma 1.redakciju un veikt tās atkārtotu apspriešanu. Teritorijas plānojuma izstrāde tiks pabeigta līdz 2012. gada septembrim.

Pārdomās par goda prātu...

→1.lpp.

Interesanti, laikam jau domā, ka daudzdzīvokļu mājās vieni miljonāri vien dzīvo un var maksāt par visiem. Nav jau pirmā reize, vieni aizbildinās, ka radinieki šeit dzīvo, tāpēc arī atstāj savus atkritumus - lai radinieki maksā, citi vispār uzskata ka viņiem nav atkritumi, nu tikai mazliet, vēl daži izmanto tumsas laiku, lai slepus atstātu mums, tiem bagātajiem to maksāšanas prieku.

Patiesībā jau privātmājā atkritumu apsaimniekošana iznāk krietni vien lētāka, ja pats nav slinks, tad: 1.šķiro, 2.pārtikas atkritumus izmet komposta kaudzē. Pārējais tas , kas paliek pāri, tiek nodots atkritumu apsaimniekotājam un par to, tad arī maksā pats atkritumu saimnieks. Līdz šim nevienam tikai par to, ka viņš ir noslēdzis līgumu par atkritumu apsaimniekošanu nav bijis jāmaksā, tātad neviens nemaksā par tukšu gaisu, bet maksā tad, kad reāli ir nodevis to, ko pašam vairs nevajag.

Tikai paliek neatbildēts jautājums, vai daudzdzīvokļu māju iedzīvotāji, pensionāri, ģimenes ar bērniem ir bagātākas nekā tie, kuri nekaunīgi izmanto mūsu atkritumu konteinerus?

Anniņa

Florbola čempionāta 2. kārtas spēļu rezultāti

2. kārtas spēļu rezultāti:
Korsāri-Ķemeri 4-3 PB
Ķemeri- Mini Engure 8-0
Makaroni- Korsāri 10-5
Makaroni-Mini Engure 13-3
Čempionāta tabula pēc 2. kārtas:
Makaroni 12 punkti
Ķemeri 7 punkti
Korsāri 5 punkti
Mini Engure 0 punkti

Rezultatīvākie spēlētāji - I.Kauliņš 20(15+5) Makaroni, R.Rumba 18(11+7) Makaroni, O.Ignāts 15(11+4) Korsāri.

Darba piedāvājums radošiem cilvēkiem - mūziķiem, māksliniekiem, amatniekiem, kuri vēlas piepelnīties vasaras mēnešos. Idejas pamatā - radošu nodarbību vadīšana Ķesterciemā, „Albatrosa" nometnē darbā ar bērniem un jauniešiem no Maskavas.

LATVIJAS VĒSTNESIS

VSIA Latvijas Vēstnesis
Bruņinieku iela 41, LV-1011, Latvija
Tālrunis +371 7310675, fakss +371 7312190
E pasts valde@lv.lv
www.lv.lv

Rīgā,
2012.gada 13.februārī
Nr. 04-03/04
Uz Nr. No

SIA Reģionālie projekti
Rūpniecības ielā 32b-502, Rīgā, LV-1045

Par sludinājuma publikāciju

VSIA Latvijas Vēstnesis Klientu centrā 27.01.2012. saņemts Jūsu publikācijas pieteikums par Engures novada teritorijas plānojuma 2013.-2025.gadam sabiedrisko apspriešanu. Publikācijas pieteikumā nav norādes par steidzamību. Parastā publicēšanas kārtība paredz publikāciju 2 nedēļu laikā. Tehnisku iemeslu dēļ publikācija sagatavota ar novēloti 14.02.2012.(bezmaksas, jo rēķins Nr. 1207745 anulēts) Atvainojamies par sagādātajām neērtībām.

Ar cieņu,

VSIA Latvijas Vēstnesis Klientu centra vadītāja Aija Sinkeviča

67898732

LATVIJAS VĒSTNESIS
VALSTS SABIEDRĪBA AR IEROBEŽOTU ATBILDĪBU
Reģ. Nr: 40003113794 Adrese: Bruņinieku 41, Rīga, LV-1011 http://www.lv.lv/

Reģionālie projekti SIA

Rūpniecības iela 32B-502, Rīga, LV-1045

PUBLIKĀCIJAS APLIECINĀJUMS

Latvijas Republikas oficiālā laikraksta "Latvijas Vēstnesis" laidienā Nr. 25 (2012.gada 14.februāris) ir publicēts šāds paziņojums:

Paziņojums

Saskaņā ar Engures novada domes 24.01.2012. lēmumu (prot.nr.1,p.1.) sabiedriskajai apspriešanai un atzinumu saņemšanai nodota Engures novada teritorijas plānojuma 2013.-2025. 1.redakcija un vides pārskata projekts. Sabiedriskā apspriešana ilgs no 08.02.2012. līdz 25.03.2012. Sabiedriskās apspriešanas laikā ar teritorijas plānojuma 1.redakciju, vides pārskata projektu un spēkā esošajiem attīstības plānošanas dokumentiem iepazīties un sniegt rakstiskus priekšlikumus iespējams Engures novada domē ("Pagastmāja", Smārde, Smārdes pag., Engures novads, LV-3129), Engures pagasta pārvaldē (Jūras iela 85, Engure, Engures pag., Engures novads, LV-3113), Lapmežciema pagasta pārvaldē (Liepu iela 2, Lapmežciems, Lapmežciema pag., Engures novads, LV-3118) un pašvaldības mājaslapā internetā www.enguresnovads.lv. Sabiedriskās apspriešanas sanāksmes notiks 20.03.2012. plkst. 18.00 Engures pagasta pārvaldē, 21.03.2012. plkst.18.00 Lapmežciema pagasta pārvaldē, un 22.03.2012. plkst. 18.00 Smārdes kultūras centrā (Smārdes pamatskola, Smārde).

Rēķina Nr. 1207745 Publikācija reģistrēta sludinājumu datu bāzē ar Nr.: P120008417.

VSIA LATVIJAS VĒSTNESIS PUBLIKĀCIJU APSTIPRINĀJUMIEM KLIENTU CENTRS

Sludinājumu un reklāmas speciālists: **Ilze Lāce**

Klientu centrs
Tālruņi: 67898741, 67898732, fakss: 67898745 e-pasts: slud@lv.lv
Adrese: Bruņinieku 41, Rīga, LV-1011
2012.gada 13.februāris

Jaunumi

Engures novada teritorijas plānojums
13.02.2012

Engures novada teritorijas plānojuma 2013.-2025. 1.redakcija un vides pārskata projekts
Sabiedriskā apspriešana

Saskaņā ar Engures novada domes 24.01.2012. lēmumu (prot.Nr.1.p.1.) sabiedriskajai apspriešanai un atzinumu saņemšanai nodota Engures novada teritorijas plānojuma 2013.-2025. 1.redakcija un vides pārskata projekts.

Cik ilgi norisināsies sabiedriskā apspriešana?
Sabiedriskā apspriešana ilgts sešas nedēļas - no 08.02.2012. līdz 25.03.2012.

Kur iespējams iepazīties ar teritorijas plānojuma 1.redakciju?
Sabiedriskās apspriešanas laikā (no 08.02.2012. līdz 25.03.2012.) ar teritorijas plānojuma 1.redakciju, vides pārskata projektu un spēkā esošajiem attīstības plānošanas dokumentiem iespējams iepazīties un sniegt rakstiskus priekšlikumus iespējams:
• Engures novada domē, Būvvaldē („Pagastmāja", Smārde);
• Engures pagasta pārvaldē (Jūras iela 85, Engure);
• Lapmežciema pagasta pārvaldē (Liepu iela 2, Lapmežciems);
• pašvaldības mājaslapā internetā

Kur sūtīt rakstiskas atsauksmes?
Sabiedriskās apspriešanas laikā (no 08.02.2012. līdz 25.03.2012.) rakstiskas atsauksmes iespējams sniegt personiski Engures novada domē, Lapmežciema un Engures pagastu pārvaldēs vai sūtīt pa pastu, adreses:
• Engures novada dome („Pagastmāja", Smārde, Smārdes pag., Engures novads, LV3129);
• Engures pagasta pārvalde (Jūras iela 85, Engure, Engures pag., Engures novads, LV3113);
• Lapmežciema pagasta pārvalde (Liepu iela 2, Lapmežciems, Lapmežciema pag., Engures novads, LV3118);

Kad notiks sabiedriskās apspriešanas sanāksmes?
Sabiedriskās apspriešanas sanāksmes tiks organizētas katrā no novada administratīvajām vienībām:
• Engures pagasta pārvaldē - 20.03.2012. plkst.18:00;
• Lapmežciema pagasta pārvaldē - 21.03.2012. plkst.18:00;
• Smārdes kultūras centrā (Smārdes pamatskola, Smārde) - 22.03.2012. plkst. 18:00.

Teritorijas plānojuma 1.redakcija:

Paskaidrojuma raksts

Karte - Engures novada plānotā izmantošana

Teritorijas izmantošanas un apbūves noteikumi

Vides pārskats

Pārskats par izstrādi

Uz sākumlapu | Citi jaunumi

Visas tiesības aizsargātas
SIA Reģionālie Projekti © 2008

IVN
Stratēģiskais IVN
Procedūra
Informācija
Lēmumi
Paziņojumi
Atzinumi
Monitorings
Arhīvs
NATURA 2000
Piesārņojums
Avāriju risks
EMAS
Ekomarķējums
Iepakojums
Budžets
Iepirkumi
Lapas karte
Jautājums VPVB

Meklēt

Sākumlapa / Stratēģiskais IVN / Paziņojumi

Paziņojumi

Paziņojums par Engures novada teritorijas plānojuma 2013.-2025.gadam 1.redakcijas un Vides pārskata projekta sabiedrisko apspriešanu

--

Saskaņā ar 2012.gada 24.janvāra Engures novada domes sēdes lēmumu (prot.nr.1 p.1.) tiek nodota sabiedriskai apspriešanai un atzinumu saņemšanai Engures novada teritorijas plānojuma 2013.-2025.gadam 1.redakcija un Vides pārskata projekts.

Plānošanas dokumenta nosaukums: Engures novada teritorijas plānojums 2013.-2025.gadam

Plānošanas dokumenta un vides pārskata izstrādātājs: SIA „Reģionālie projekti"; adrese: Rūpniecības iela 32b-502, Rīga, LV-1045

Joma, uz kuru attiecas plānošanas dokuments: Teritorijas attīstības plānošana

Plānošanas dokumenta izstrādes termiņš: teritorijas plānojumu plānots izstrādāt līdz 2012.gada rudenim (ja tiek pilnveidota Engures novada teritorijas plānojuma 1.redakcija)

Plānošanas dokumenta īstenošanas termiņš: 12 gadi

Teritorija, kuru ietekmēs plānošanas dokumenta īstenošana: Engures novada administratīvo teritoriju (Engures, Lapmežciema, Smārdes pagasti)

Sabiedriskā apspriešana:

Sabiedriskās apspriešanas posms noteikts no **08.02.2012. līdz 25.03.2012.**

Sabiedriskās apspriešanas laikā tiks rīkotas **sanāksmes:**

Engures pagasta pārvaldē – 20.03.2012., plkst. 18.00

Lapmežciema pagasta pārvaldē – 21.03.2012., plkst. 18.00

Smārdes kultūras centrā (Smārdes pamatskola, Smārde) – 22.03.2012., plkst. 18.00.

Ar Engures novada teritorijas plānojuma 1.redakciju, vides pārskata projektu u.c. pašvaldības attīstības plānošanas dokumentiem var iepazīties un rakstiskos priekšlikumus iesniegt:

Engures novada domē: „Pagastmāja", Smārde, Smārdes pag., Engures nov., katru darba dienu pirmdienās no 8.00 - 12.00 un 12.45 - 18.00, otrdienās, trešdienās, ceturtdienās no 8.00 – 12.00 un 12.45. – 17.00 un piektdienās līdz 15.00;

Engures novada Engures pagasta pārvaldē: Jūras ielā 85, Engures pag., Engures nov.,

katru darba dienu pirmdienās, otrdienās, trešdienās no 8.00 – 12.00 un 13.00 – 17.00, ceturtdienās no 8.00 – 12.00 un 13.00 – 17.30 un piektdienās līdz 15.00;

Engures novada Lapmežciema pagasta pārvaldē: Liepu ielā 2, Lapmežciemā, Lapmežciema pag., Engures nov., katru darba dienu pirmdienās, otrdienās, trešdienās no 8.00 – 12.00 un 13.00 – 17.00, ceturtdienās līdz 19.00 un piektdienās līdz 14.00;

Engures novada pašvaldības mājas lapā Internetā: www.enguresnovads.lv.

Stratēģiskā ietekmes uz vidi novērtējuma daļa, 30.01.2012

© Vides pārraudzības valsts birojs 2009 - Informācija pēdējo reizi atjaunota 02.05.2012 14:56

Latvija.lv

Mēs pieņemam elektroniski parakstītus dokumentus. Izmanto eParakstu!

Engures novada pašvaldības informatīvais izdevums

Engures Novada Ziņas

2012.gada aprīlis

PREZIDENTS NĀK TALKĀ

Aizvadītajā sestdienā - 21.aprīlī - visā Latvijā risinājās „Lielā talka”. Latvijas Valsts prezidenta un „Lielās talkas” patrona Andra Bērziņa izvēle krita talkot mūsu novadā. Gausajā jūdzē, kas 7 km garumā slēpjas aiz priežu joslas gar šoseju Lapmežciema pusē, Bērziņš piedalījās krasta aizsargjoslas nostiprināšanas darbos. Valsts galvu kā pirmais sagaidīja Engures novada domes priekšsēdētājs Gundars Važa. Priekšsēdētājs pēc prezidenta svinīgās sagaidīšanas steidza palīgā talkot smārdiniekiem uz „Vēja dārzu”, kur līdzīgi kā Engurē bija novērojama lielākā talkotāju aktivitāte. Piedāvājam ekskluzīvu interviju ar prezidenta kungu, ko Bērziņš sniedza “Engures Novada Ziņām”, kā arī reportāžas no Smārdes un Milzkalnes.



Latvijas prezidents un Lielās talkas patrons Andris Bērziņš talkoja Engures novadā, palīdzot aizsargājamā Gausās jūdzes krasta nostiprināšanas darbos. Prezidenta kungam Ķemeru nacionālā parka pārstāvji iedalīja ne to vieglāko darbu...

Foto: K.Zaļkalns

KĀ SENAIS LATVIETIS

Važas kungs sagaidīja prezidentu kopā ar tautu stāvlaukumā, tērpies talkai atbilstošās drēbēs. Savukārt Bērziņš, izkāpis no limuzīna, izskatījās nedaudz samulsis, jo viņš bija vienīgais, kura stāvu vēl rotāja solīds apģērbs. Bērziņš solīja tūdaļ pēc gaidāmās runas pārģērbties.

Vispirms publiku uzrunāja Važa. „Pludmale ir visas mūsu tautas bagātība, krasta nostiprināšanas darbiem ir arī dziļi simboliska nozīme. Engures novada dome ir iesaistījusies divos projektos par kāpu stiprināšanu, kas tiks realizēti šogad un nākamgad,” sacīja Važa. „Es gribētu novēlēt, lai līdz ar prezidenta roku šo darbu iemieso svētība. Kā senie latvieši teica, lielie darbi ir jāsāk piektdienā, bet šodien ir sestdiena... Es ceru, ka darbam būs auglīgs sākums un attiecīgs turpinājums. Lai visiem ražīga darba diena un putras virējai izdodas garda putra!”

Savukārt Bērziņš turpināja: „Es gribētu novēlēt, lai visiem pietiek darba – tas būtu galvenais. Lai labs laiks, lai visiem enerģija un lai no kopā paveiktā darba mēs visi gūtu gandarījumu! Man tomēr gribētos pateikties visiem tiem, kas savu māju un pagaldi tur kārtībā. Tā latviešu talkas tradīcija jau ir nedaudz citādāka... Bet virziens jau ir pareizais – mēs esam virzīti radīt kopā.” Izskanot uzrunām, prezidents kopā ar tautu devās pie jūras. Visi saņēmuši kodolīgu apmācību un sadalīšos darba grupās, ļaudis ķērās pie darba. Vieni stiepa zarus, pārējie ar veseriem trieca smiltīs stiprinājumus. Arī prezidenta roka sniedzās pēc „kuvaldas”, kā veseri dēvēja pats Bērziņš.

Prezidenta kungs, patiess prieks jūs redzēt Lapmežciema pusē – šeit jūras krastā, kur stiepjas Ķemeru nacionālā parka teritorija. Kā nonācāt pie lēmuma talkot mūsu novadā?

- Šī Latvijas vieta ir visam pa vidu, tāpēc arī izvēlējāmies talkot šeit. Visiem pieņemami un arī vajadzība tāda, jo Rīgas tuvumā slodze dabai ir lielāka.

Jums laikam ikdienas pienākumos bieži nenākas ņemt rokās veseri... Kā jūs uzrunā krasta stiprināšanas darbi?

- Es īsti darbu neizpratu, kāds tas ir. Man kuvaldu vajag daudz, skaldot malku. Tas tāds man ierasts instruments. Kuvalda neatbaida.

Vai esat apmierināts ar talcinieku skaitu?

- Man šķiet, ka koncentrēties uz kādu skaitli nebūtu saprātīgi. Domāju, ka šādos darbos svarīgākais ir senā latviešu tautas tradīcijas mantošana – kur viens nevar tikt galā, bet vajag pulku darba rokas, aicināt citus palīgā, palīdzēt cits citam un vienoties darbā. Tāda bija tā latviešu talka, nevis staigāt un vākt citu mēslus. Citās vietās tas ir pieņemts, un, ja mēs tam tuvojamies, viss ir kārtībā...

Skatos, talkotāji te ir sadalīti pa grupām. Kā vērtējat savu komandu?

- Es cenšos šādos darbos darīt pats un neuzspiest nevienam. Katrs jau izvēlēs pats, kas viņam ir izdarāms un kas tuvāks. Tas nebūtu pareizi vērtēt, kurš izdarīja vairāk vai pina pareizāk. Princips ir vienam no otra mācīties un kopā izdarīt pareizāk.

Kādi jums plāni pēc talkas?

- Tā kā ir sestdiena, es došos uz laukiem un tur arī pastrādāšu. Tur mani gaida jau lauku darbi.

***

Līdzās prezidentam sviedrus lēja pasākuma sponsors, „Skonto Būves” šefs Guntis Rāvis. Rāvis ir tas cilvēks, kurš nosponsorēja nepieciešamos materiālus, lai varētu notikt krasta sakārtošanas darbi. Tāpēc arī izvēlējās talkot vietā, ko pats atbalsta. „Kolosāla vieta strādāšanai – svaigā gaisā pie jūras,” sacīja Rāvis, noslaucīdams sviedrus no pieres.

Talku Gausajā jūdzē rīkoja Ķemeru nacionālā parka pārstāvji. Vides inspektors Kārlis Lapiņš stāsta, ka tā izdevusies perfekti. Kāpēc izvēlēts talkot tieši Gausajā jūdzē? „Savulaik šeit kāpu stiprinājumi jau bija, kas tika izveidoti pirms pieciem gadiem. Vecie stiprinājumi savu darbu ir paveikuši un tagad pāri palikuši daži mietiņi, pārējie sapuvuši vai ar vēju aiznesti,” skaidroja Lapiņš. „Šeit satiekas divi procesi. Jūra, kas stiprā vēja krastu grauž, nevis veido kāpu un priekškāpu, bet pūš smiltis jau iekšā mežā. Otrs, ir redzamas takas ik pa desmit, divdesmit metriem... Lai neveicinātu antropogēno eroziju, jāierobežo un jākoncentrē cilvēku kustība uz izbūvētajām laipām, ko var sekmēt ar aizsargjoslas atjaunošanu.” Lapiņš norāda, ja krasts netiktu nostiprināts, pēc gadiem divdesmit, piepalīdzot jūrai un sabiedrībai, piekraste sniegtos jau tuvāk uz šosejas pusi.

→10.lpp.

Lasiet šajā numurā:

3.lpp Engurnieki tiekas ar Eiropas Parlamenta deputātu Krišjāni Kariņu.

8.lpp. Saruna ar Lapmežciema pamatskolas direktori Andru Mančasu.

8.lpp. Lapmežciema sportisti “nosmeļ” zeltu.

9.lpp. Monta Sokolovska no Smārdes kļūst par pasaules čempioni līnijdejās.

TERITORIĀLAIS PLĀNOJUMS

Kā informēja Engures novada domes priekšsēdētājs Gundars Važa, jaunais teritoriālais plānojums ietver gandrīz visu līdzšinējo - iepriekšējo plānojumu. „Ir mēģināts plānojumos apkopot vienādus apzīmējumus, lai būvvaldei ir vieglāk strādāt. No iedzīvotāju puses ir bijuši pavisam 20 iesniegumi pa visu novadu teritoriju, kas reģistrēti domē. Visi iesniegumi ir ņemti vērā, un, cenšoties cilvēkiem pieņemt labvēlīgus lēmumus, un gandrīz visiem ir pozitīvas atbildes. Vienīgā vieta, kas radīja neskaidrības, ir Ragaciemā, kur Ķemeru nacionālajam parkam ir iebildumi teritorijas robežām. Šobrīd robežas ir iesniegtas pilnveidošanai, jo bija iebildumi arī no citām valsts institūcijām – ņemot vērā visus aizrādījumus, kas lielākoties bija saistībā ar parka aizsargjoslām, pie jautājuma tiek strādāts, lai novērstu aizrādījumus un dokumenti tiek gatavoti iesniegšanai gala redakcijā,” skaidroja Važa.

ESIET SAPROTOŠI!

2012.gadā pie mums Engures novadā tiek realizēti vairāki lieli Eiropas projekti. Notiek skolu siltināšanas darbi Engurē un Lapmežciemā, tāpat ir gaidāmi divi ūdenssaimniecības projekti Lapmežciemā un Smārdes ciemā. Šo projektu realizācija veicinās pakalpojuma kvalitātes uzlabošanu. Jāņem vērā, ka vasarā projektu norišu apkaimē tiešā tuvumā esošajiem iedzīvotājiem ir iespējamas zināms diskomforts – gan ar piekļūšanu mājām, gan citas neērtības. Gribētu lūgt cilvēkiem izturēties ar sapratni. Ja kādreiz kāds netiek mājās, visas problēmas ir risināmas sarunu ceļā un abām pusēm vienojoties.



Engures novada domes priekšsēdētājs Gundars Važa

Engures novada Dome 2012.gada 24.aprīļa sēdē:



Apstiprināja Engures novada domes finanšu pārskatu par 2011. Gadu.

Apstiprināja PSIA Krants 2011.gada pārskatu.

Nolēma garantēt aizņēmumu atmaksu pašvaldības sabiedrībai ar ierobežotu atbildību Krants" EARF projekta "Ūdenssaimniecības pakalpojumu attīstība Engures novada Lapmežciemā" realizācijai no pašvaldības budžeta līdzekļiem.

Apstiprināja ūdensapgādes un kanalizācijas pakalpojumu tarifus Engures pagasta teritorijā:

- dzeramā ūdens tarifu 0,44 Ls/m3 + PVN.
- kanalizācijas novadīšanas tarifu 0,50Ls/m3 + PVN.

Nolēma piedalīties Igaunijas – Latvijas pārrobežu sadarbības programmas 2007 – 2013 ietvaros projektā " Piekrastes un jūras telpiskā plānošana Pērnavas līcī Igaunijā un piekrastes pašvaldībās Latvijā / Piekrastes un jūras telpiskā plānošana".

Nolēma anulēt ziņas par deklarēto dzīvesvietu N.Ķ. adresē Ziedu ielā 1-24, Lapmežciems, Lapmežciema pagasts, Engures novads.

Nolēma noraidīt V.S. 2012.gada 20.marta iesniegumu par pabalsta piešķiršanu.

Nolēma izsludināt konkursu uz Engures vidusskolas direktora amatu.

Nolēma atzīt par nepieciešamu izstrādāt zemes ierīcības projektu nekustamajam īpašuma „Kļaviņas" ,Smārdes pagasts, Engures novads.

Apstiprināja 2012.gada 10.aprīlī notikušās pašvaldībai piederošā neapbūvēta zemes gabala "Jaunā iela 3", Smārdē, Smārdes pagastā, Engures novadā, kadastra apzīmējums 9082 010 0243 daļas 1,12 ha platībā nomas tiesību izsoles rezultātus.

Nolēma izbeigt zemes pastāvīgās lietošanas tiesības uz īpašumiem:

- „Apšulejas", Lapmežciema pagastā, Engures novads;
- „Pārsliņas" , Lapmežciema pagasts, Engures novads,
- Dzintaru iela 1, Ragaciems, Lapmežciema pagasts, Engures novads;
- Slocenes iela 22, Bigauņciems, Lapmežciema pagasts, Engures novads,
- „Sauleslejas" Bigauņciemā, Lapmežciema pagastā, Engures novadā
- Zaru iela 12, Engure, Engures pagasts, Engures novads, pamatojoties uz Valsts un pašvaldību īpašuma privatizācijas un privatizācijas sertifikātu izmantošanas pabeigšanas likumu:
- zemes vienība ar kadastra apzīmējumu 9066 006 0511 – 0.06ha un 9066 006 0514 – 0.3ha platībā piekritīgas Engures novada pašvaldībai, pamatojoties uz likuma „Par valsts un pašvaldību īpašuma tiesībām un to nostiprināšanu zemesgrāmatās" 3.panta 2.daļas 4.punktu /tie ir zemes starpgabali/.

Nolēma piešķirt jaunu nosaukumu nekustamajam īpašumam „Mežaizpuri", Ragaciems, Lapmežciema pagasts, Engures novads.

Nolēma atzīt par nepieciešami izstrādāt zemes ierīcības projektu nekustamajiem īpašumiem „Bēčas" un „Auziņas", Apšuciems, Engures pagasts, Engures novads.

Nolēma veikt nekustamā īpašuma nodokļa pārrēķinu nekustamajam īpašumam „Kanepes", Klapkalnciems, Engures pagasts, Engures novads, kadastra Nr.9050 009 0187, no 01.07.2011.

Nolēma pilnveidot SIA „Reģionālie projekti" izstrādāto Engures novada teritorijas plānojuma 2013.-2025. gadam 1. redakciju un vides pārskatu atbilstīgi institūciju atzinumiem un sabiedriskās apspriešanas rezultātiem un sagatavot vietējās pašvaldības teritorijas plānojuma galīgo redakciju.

Nolēma apstiprināt zemes ierīcības projekta īpašumam „Šilfi," Smārdes pagasts, Engures novads.

Apstiprināja izstrādāto detālplānojuma zemesgabalam "Rando", apz. kadastrā Nr. 9066 006 0258, Bigauņciems, Lapmežciema pagasts, Engures novads galīgo redakciju un saistošos noteikumus „Detālplānojums Engures novada Lapmežciema pagasta īpašumam "Rando".

Apstiprināja izmaiņas Engures ostas valdē.

Nolēma atzīt par nepieciešamu izstrādāt zemes ierīcības projektu nekustamajam īpašuma „Vecjurģeļi", Smārdes pagasts, Engures novads.

Nolēma sadalīt zemes vienības ar kadastra apzīmējumu 9082 006 0122, Smārdes pagasts, Engures novads.

Nolēma piešķirt ēkai ar kadastra apzīmējumu 9082 008 0111 008 adresi „Mehāniskās darbnīcas", Smārdes pagasts, Engures novads.

Brīvprātīgā darba neredzamā puse...



Brīvprātīgās Lienes Ratnieces uzstāšanos jaunieši noklausījās ar lielu interesi.



Smārdes ciema bibliotēkā bija apskatāma Ratnieces (attēlā) foto iestāde par brīvprātīgo darbu.

→10.lpp.

JĀIZVĒLAS BRĪVPRĀTĪGĀ DARBA DEVĒJS

Liene norādīja, ka iespējas, kā realizēt sevi brīvprātīgajā darbā, ir ļoti, ļoti daudz. „Piemēram, viens puisis strādāja par futbola treneri. Iespējas tiešām ir neiedomājami daudz, vajag tikai parakties pa internetu un apmeklēt," Liene pasvītroja interneta vietnes brivpratigais.lv un jaunatne.gov.lv.

Tātad, pirmais solis ir izvēlēties savu nosūtītāj organizāciju. Par nosūtītāj organizāciju vairāk vara izlasīt Jaunatnes starptautiskās darba programmas mājaslapā sadaļā „Eiropas brīvprātīgais darbs" apakšsadaļā „apraksts" (jaunatne.gov.lv). Visas pieejamās nosūtītāj organizācijas ir apkopotas un pieejamas Eiropas jaunatnes komisijas mājaslapā.

JĀZINA SAVAS TIESĪBAS

„Brīvprātīgais darbs ir dzīvesveids," turpināja Liene. „Taču brīvprātīgajā darbā nav nepieciešama atbilstoša izglītība – to var darīt ikviens un brīvprātīgais nekad neaizstās darbinieku. To paredz brīvprātīgā tiesības."

Liene piekodināja, ka brīvprātīgajam savas brīvprātīgā darbinieka tiesības ir svarīgi zināt. „Darba devēji ir godīgi, taču ir atsevišķi izņēmumi zināmi, kad uzņēmēji cenšas nedaudz ietaupīt uz brīvprātīgā rēķina. Parasti tas ir uz ceļu izdevuma rēķina – 90% ceļa izdevumus finansē Eiropa, bet 10% - kompānija, kurā tu strādāsi. Un ir fiksēti gadījumi, kad darba devēji šos 10% pieprasa no darbinieka – tas nav īsti godīgi, brīvprātīgajam nekas nav jāmaksā," teic Liene.

Viņa stāstīja, ka latvieši attiecībā uz pastāvēšanu par savām tiesībām ir kūtri, kaut gan par to galīgi nevajadzētu kautrēties.

DZĪVOŠANA, CEĻOŠANA UN VĒRTĪGS IERAKSTS CV

Brīvprātīgā darba veicēji tiek nodrošināti ar dzīves vietu (katram ir tiesības vismaz uz atsevišķu istabu) un naudu iztikai. „Finansējums tiek aprēķināts pēc attiecīgās valsts dzīves līmeņa. Naudu nesanāks iekrāt, taču pārtikt var normāli." Nedēļas nogalē jaunieši apceļo valsti. Var pulcēties draugu grupiņās, jo tā ir arī lētāk un iespējams vairāk vietu apbraukāt.

„Brīvprātīgais darbs – tas nozīmē, ka tu esi darījis kaut ko no sirds, neprasot neko par to pretī," Liene pastāstīja, ka darba devēji augstu vērtē pieredzi brīvprātīgajā darbā.

Ja ir kādi jautājumi, Liene labprāt tev palīdzēs. Raksti uz e-pastu lienrat@gmail.com.

KRISTAPS ZAĻKALNS

Engures pirmsskolēni sporto



Florbols topā arī starp Engures pirmsskolas vecuma bērniem. Mazajiem tas ir sevišķi piemērots – viegla, atraktīva un sociāla komandas spēle.

13. aprīlī Engures pirmsskolas izglītības iestādes „Spārīte" grupas „Bitīte" un „Pūcīte" bērni piedalījās Talsu novada pirmsskolas vecuma bērnu Sporta svētkos Talsu spora hallē.

Šoreiz mēs bijām vienīgie uzaicinātie ciemiņi no cita novada. Sacensību norises gaitu stingri uzraudzīja kompetenta žūrija, bet svētkus atklāja divas atraktīvas vārnas, kuras bērniem bija sarūpējušas veselīgus gardumus no Rīgas piena kombināta. Bērni savu veiklību parādīja 10 stacijās – Spārītes ritenīši, Jautrā stafete, Simtkāja pēdiņas, Bumbotava, Sienāža lēkātava, Skudru cilpiņās, Florbollā, Kamenīšsu aliņas, Trāpi grozā, Zem krāsainā mākoņīša. Pēc aktīvām sporta nodarbēm pabijām Fotosesijā ar Kāruma vārniņām. Mājās atvedām godam izcīnīto draudzības kausu, jo šajos svētkos, uzvarēja draudzība.

Engures PII vadītāja INITA AUNIŅA

Satiksimies Tukumā?

18. aprīlī, Tukuma kultūras namā notika mūzikas skolu festivāls "Satiksimies Tukumā", kurā koncertēja Tukuma Mūzikas skolas, Engures Mūzikas un mākslas skolas un Kandavas Mūzikas skolas audzēkņi un pedagogi.

"Satikšanās" aizsākusies 1996. gadā, kad Tukuma Mūzikas skolas direktores amatā sākusi strādāt Ligita Zemniece. Festivāls ļauj brīvi pamuzicēt dažādu instrumentu grupu ansambļiem, vokālistiem, šogad pat dejotājiem. Koncertā var dzirdēt dažādu stilu mūziku, vai vienkārši baudīt jauku muzikālu gaisotni.

No Engures piedalījās Koklētāju ansamblis (ped. Gita Andersone) kopā ar vokālo ansambli (ped. Arnita Freināte), kamertrio Elīna Konošonoka, Diāna Āboliņa un Dārta Kambala (ped. Alīna Tairova un Kaira Egle), kā arī flautu kvartets Samanta Velta Ratniece, Sabīne Trapāne, Dāvis Kundziņš un Ēriks Balodis (ped. Māra Piese, koncertmeistare Iveta Ingevica-Bērziņa).

Koncerta noslēgumā Tukuma Mūzikas skolas direktore pateicās visiem dalībniekiem, bet Engures Mūzikas un mākslas direktore I. Selivanoviča uzaicināja jau uz nākamo festivālu – Engurē, kurā piedalīsies stīgu instrumentu spēles grupas vijoļspēles un čella spēles audzēkņi un pedagogi no Tukuma, Kandavas, Babītes, Dobeles, Ķekavas un Engures Mūzikas skolām jau 23. maijā!

Kā Smārdes skolēni iezvanīja Lieldienas

Zaļās ceturtdienas no rīta pusē Smārdes ciema „Vēja dārzā" ar ticējumiem, mākslu, teātri, rotaļām, šūpošanos un olu ripināšanas rituāliem 1. – 4.klases skolēni iezvanīja Lieldienas.



Smārdes skolēniem lielāko prieku sagādāja olu ripināšanas rituāls.

Saulainajā rītā „Vēju dārza" brāzmās virmoja vienīgi bērnu gaviles, prieks un smaidi. Ja mazajiem rakariem ar ticējumu un dzejas rindu skaitīšanu vedās visnotaļ bikli, tad seno latviešu iedibinātais olu ripināšanas rituāls jauno paaudzi pacēla gluži spārnos. Starp olu ripinātājiem veidojās gara rinda, taču neviena sejā nebija manāms pašmērķis savākt visvairāk olu, bet gan – prieks piedalīties.

Visam pa vidu ieradās arī Lieldienu garauši, kuri nospēlēja izrādi gluži Dailes teātra stilā. Šo rindu autoram pa ceļam uz „Vēju dārzu" izdevās satikt īsto Lieldienu zaķi, kurš lūdza nodot katrai klasei pa aploksnei ar kādiem pārsteigumiem no vietējā veikala.

Teksts un foto: KRISTAPS ZAĻKALNS



Apstiprināta teritorijas plānojuma galīgā redakcija

04.10.2012

Saskaņā ar Engures novada domes 25.09.2012. lēmumu (prot.Nr.9.p.18.) Engures novada teritorijas plānojuma 2013.-2025. redakcija apstiprināta kā galīgā redakcija. Ar teritorijas plānojuma un vides pārskata galīgo redakciju iespējams iepazīties pašvaldības mājaslapā internetā www.enguresnovads.lv no 2012. gada 08. līdz 29.oktobrim. Atsauksmes iespējams iesniegt rakstiskā veidā Engures novada domei („Pagastmāja", Smārde, Smārdes pag., Engures novads, LV-3129) līdz 29.10.2012.

Sekojiet turpmākai informācijai!

Sazelsim, sanāksim, salidosim!

Visi bijušās **Zelmeņa pamatskolas** audzēkņi un pedagogi aicināti uz skolas **135. gadadienu**

6. oktobrī 18.00 Tumes kultūras namā

Dalības maksa Ls 3. Ierašanās ar groziņiem.
Informācija pa tālr. 26426253 (Rita), 26331611 (Everita)

ESF — Eiropas Sociālais fonds — Eiropas Savienība — Ieguldījums tavā nākotnē!

Saskaņā ar Engures novada domes 2012. gada 25. septembra lēmumu (prot. Nr. 9. p. 18.) **Engures novada teritorijas plānojuma 2013. – 2025. gadam redakcija apstiprināta kā galīgā redakcija.**

Ar teritorijas plānojuma un vides pārskata galīgo redakciju iespējams iepazīties pašvaldības mājaslapā internetā www.enguresnovads.lv no 2012. gada 8. līdz 29. oktobrim. Atsauksmes iespējams iesniegt rakstiskā veidā Engures novada domei («Pagastmāja», Smārde, Smārdes pag., Engures novads, LV-3129) līdz 2012. gada 29. oktobrim.

LOGI

Uzticieties profesionāļiem

Tukums, Pils iela 14.
mob. 26496513,
E-pasts:
astrida.grinberga@aps.lv

APS HOLDING

Logi ražoti Latvijā

Vācu profils SCHÜCO

Vēl siltāk un klusāk 3 stiklu paketē

- Plastmasas logi un durvis
- Uzmērīšana, montāža, demontāža,apdare, remonts

5-kameru! 7-kameru!

Piedāvājam sadarbību celtniecības firmām un dīleriem

STIGA RM aicina darbā **mežstrādniekus**

Nodrošinām ar transportu, ekipējumu un godīgu samaksu

Pieteikties pa tālr. **26660003**

PĒRKAM

** Augošu koku cirsmas un sortimentus pie ceļa;*

** Papīrmalku ostās: (Rīgā, Mērsragā, Liepājā)*

Metsä

Telefoni informācijai: **26461040; 29266289**
www.metsaforest.lv

PĒRK

...auto

Ejošus un neejošus auto. Tālr. 29645057.

...auto rezerves daļas

SIA «KAUS» pērk **riepas, rezerves daļas no KAMAZ**. Tālr. 28458823, 22847669.

...mājlopus, mājputnus

SIĀ «Reta IL» par augstām cenām iepērk **MĀJLOPUS**. Dažādas piemaksas. Samaksa tūlītēja.Tālr. 26514801 (LMT), 63448384 (Lattelecom).

SIA «Lāses AM» iepērk

liellopus, jaunlopus, cūkas dzīvsvarā

Nodrošina transportu.
Labas cenas.
Samaksa tūlītēja

Tālr. 63374187, 29333243

Zemnieku saimniecība pērk 4-10 dienu vecus **bullīšus, telītes** Tukuma novadā (0,80 Ls/kg + PVN) turēšanai Latvijā. Tālr. 29128865 (LMT).

...kokmateriālus, malku

1 m un **3 m malku**. Tālr. 29687127.

Malku (3 m), **papīrmalku, taru, zāģbaļkus, ozolu**. Maksa uzreiz. Tālr. 26125312.

Par labām cenām pērkam **bērza finierklučus, papīrmalku**. Brauc pakaļ. Tālr. 29112186.

Pērk **zāģbaļkus, sīkbaļkus** (arī sakaltušus, zilējušus) **bērza, oša, ozola, liepas finierklučus, lapu koku taru, papīrmalku** un **malku pie ceļa**. Samaksa uzreiz. Tālr. 29154014.

...citu

Pērk **jaunaudzes, cirsmas, mežu** (arī daļēji izstrādātu), **apaļkokus** pie ceļa, arī **malku**. Fakss 67180957, tālr. 29121197, e-pasts:hvunco@inbox.lv

Ulmaņlaika 1, 2 un 5 Ls monētas un **sudrabu**. Tālr. 29700557..

Pērk **metāllūžņus** savām vajadzībām. Tālr. 25928206.

Pērk **meža īpašumus, izcirtumus, zemes** ar apgrūtinājumiem. Samaksa darījuma dienā. Tālr. 29433000.

Vecmeistaru gleznas. Tālr. 27166669.

PĀRDOD

...automašīnas (pārdod)

Mitshubishi Space Runner (1994., 1,8 benzīns, hečbeks, TA līdz 04.2013.) – Ls 390. Tālr. 22116957.

Škoda Fabia (2008., benzīns, manuālā, 56000 km, TA līdz 05.2013., signalizācija, miglas lukturi, kondicionētājs, tumši pelēka metālika, tehniski laba) – līdz Ls 4000. Tālr. 25531260.

Volvo V70 (2002., D5, 2,4 l dīzelis; pelēks). Tālr. 26513643.

VW Jetta (1990., dīzelis, ir TA). Tālr. 28747168.

...auto rezerves daļas

Audi 80 Quattro rezerves daļas. Vai maina. Tālr. 22121193.

Lietotas **riepas**. Tālr. 29178570.

...lauksaimniecības tehniku

Piena separatoru. Tālr. 26256584.

...garāžas

Garāžu kooperatīvā «Slocene» Lauktehnikā. Tālr. 22024430.

...dzīvokļus

1 istabas **dzīvokli** ar ērtībām (1. stāvs) Tukuma centrā. Cena runājama. Tālr. 29221724.

...mēbeles

2 izvelkamus krēslus labā stāvoklī. Tālr. 20534774.

...sadzīves tehniku

Pārdod labā stāvoklī **kājmināmo šujmašīnu** (skapītī). Cena - Ls 30. Tālr. 28229140.

...lauksaimniecības produkciju

Cūkgaļu (1,80 Ls/kg) un **subproduktus** (komplekts – Ls 9) ar piegādi. Tālr. 29250531.

Kartupeļus no kombaina (0,05 Ls/kg), **lopbarības kartupeļus** (0,01 Ls/kg) Irlavā. Tālr. 26466639.

Kūtsmēslus ar piegādi. Tālr. 26432450, 25957284.

Kūtsmēslus, kūdru maisos (ar piegādi). Tālr. 29729494.

Kūtsmēslus maisos. Tālr. 28747168.

Kūtsmēslus un **kūdru maisos**. Var piegādāt. Tālr. 29176721.

Lopbarības bietes. Tālr. 27833271.

Lopbarības kartupeļus. Tālr. 29503013.

Potējamos **rožu mežeņus**. Tālr. 20231041.

Pārdod **auzas**. Tālr. 26432175.

Pārtikas kartupeļus (cena – sākot no 0,06 Ls/kg), **lopbarības kartupeļus** (0,03 Ls/kg). Tālr. 28253493.

Pārtikas kartupeļus (0,12 Ls/kg) 'Laura', 'Vineta'. Tālr. 26399547.

Sākot no 22. septembra, visu rudens sezonu katru sestdienu Tukuma tirgū **Aija Prince** no Dobeles pārdos **augļu koku, ogulāju un dekoratīvo krūmu stādus**. Pasūtījumiem zvanīt 29166280.

Ziemas ķiplokus vairumā. Tālr. 29100372.

Ziemas ķiplokus Irlavā – 3 Ls/kg. Tālr. 29493421.

Ziemas ķiplokus. Tālr. 29799169.

Četrdesmit **siena ruļļus**. Tālr. 22009328.

...mājlopus, mājputnus

Pārdod pieaugušu **tītaru pāri, Pērļu vistu, mazā Kohina, Hamburgas, Spalvkāju (cukurvistiņas), Austrolorpa jaunputnus**. Pārdod **minicūciņas meiteni** (6 mēneši). Tālr. 26557873.

Saimniece pārdod **sivēnus** Tumē. Tālr. 29377513.

...kokmateriālus, malku

3 m garu malku. Tālr. 29180047

Malku (Ls 70 krava) un **malku maisos**. Tālr. 27111145.

Malku – klučos un skaldīto. Tālr. 20479277.

Presētas skaidu briketes. Tālr. 27823080.

Pārdod **apdares, grīdas, žogu** un **pirts dēļus**, kā arī **zāģmateriālus**. Tālr. 29525111, 22315058.

Pārdod rupji sazāģētu **bērza nomaļu malku**. Tālr. 29112186.

Pārdod **šāļu malku**. Tālr. 28757850.

Sagatavotu **malku** un **nomaļus**. Tālr. 29258401.

Sausu malku maisos (ar piegādi). Tālr. 29729494.

Sausu malku. Tālr. 29947196.

Skaldītu malku, kā arī **nomaļus**. Pensionāriem atlaides. Tālr. 28610201.

Skaldītu jauktu malku (sakrauta; kravā 3,5 m³) – Ls 75. Tālr. 29738132.

Skaldītu malku (sakrauta, kravā 5,8 steri) – Ls 80. Tālr. 20096550.

Skaldītu malku ar piegādi. Tālr. 26410758.

Skaldītu **lapkoku malku** (garums pēc pasūtījuma) ar piegādi. Cena –16 Ls/m³. Tālr. 29107596.

Šāļus – Ls 47 krava. Tālr. 29645057.

...citu

Gleznas; porcelāna, māla **figūriņas**; apgleznotas **vāzes**; dekoratīvos **šķīvjus**; pirmskara **grāmatas**. Tālr. 29268824 (Jānis).

ČETRI LOGI

Logi * PVC, Koka * Moskītu tīkli Durvis * PVC, Alumīnija, Metāla Žalūzijas * Rullo, Kasešu

Iepriecinošas atlaides tikai pie mums!

Tukums, Jāņa iela 9
Tālr. 27036439
Tālr./fakss 63123376
Incredit līzings

Ātra izgatavošana * Kvalitatīva uzstādīšana

Iestiklotus **koka loga rāmjus**. Cena pēc vienošanās. Tālr. 29492774.

Metāla **jumta segumi**, labas cenas no ražotāja. Tālr. 22019737.

Bruģis, sētas stabi, pakāpieni

Cena no 3 Ls/m²
Tālr. **29427582**, www.kado1.lv

Pārdod **vilkābeļu un citus stādus dzīvžogiem**. Iespējama lēta piegādé. Tālr. 29455211.

Pārdodu **bērza skaidu briketes** un **kūdras briketes** ar piegādi. Tālr. 26112140, 26376844.

Salvetes – kabatlakatiņus (1 kasti – 35 iepakojumus). Tālr. 22133331.

VĀRTI – garāžu, sekciju tipa, Latvijā ražoti. **Uzmērīšana, montāža**, garantija. Tālr. 29410102, portas@portas.lv.

PAZIŅOJUMI

Lailas Rekšņas ģimenes ārstes prakse (IK «R.E.L.M.»)

no 8. oktobra jaunās telpās Raudas ielā 4

Kandavas pirts atsāk darboties pēc remonta 5. oktobrī.

Tukumā pie «MAXIMA XX»
6. oktobrī
no 10.00 līdz 16.00
lauku labumu, mājražotāju un amatnieku
BRĀĻU TIRGUS

DAŽĀDI

...apmācība, kursi

Angļu sarunvalodas kursi Tukumā. «Valodu Vēstniecība», tālr. 29360702.

...transporta pakalpojumi

Kravas busa pakalpojumi. Tālr. 28353181.

Kravas busa pakalpojumi. Tālr. 29700797.

Pasažieru busa pakalpojumi 2 x mēnesī. Braucam uz UK, kā arī uz Lietuvas un Polijas tirgiem. Tālr. 26729941.

...dažādi pakalpojumi

Asenizācijas pakalpojumi. Tālr. 25411158.

Automātisko veļasmašīnu remonts. Izbrauc. Tālr. 29481816.

Boileru apkope, remonts. Tālr. 26879544.

Diplomēta klaviermeistara pakalpojumi. Tālr. 29436589.

IZSTRĀDĀ MEŽUS, izved, aizved. PĒRK! Lieliski nosacījumi. Tālr. 26125312.

Izved veco sadzīves tehniku bez maksas vairumā. Tālr. 29447536.

Jumta darbi un **materiāls**. Tālr. 28366622.

Jumta maiņa, fasādes siltināšana, mūrēšana, betonēšana, materiālu piegāde. Tālr. 26220256.

SIA «Kurzemes ainava»
Piedāvā: būvgružu izvešanu ar 5 m³, 8m³ un 10 m³ konteineriem. Tālr. **29321766**

Jurists, konsultācijas strīdos ar bankām, citiem kreditoriem. Pārstāvība tiesā. Tālr. 26847654.

Problēmas ar datoru? Zvaniet! Lētākās cenas. Ar garantiju. Tālr. 29969616.

Pļauj zāli. Tālr. 29239179.

Remontēju dzīvokļus Tukumā, Jūrmalā. Nedārgi. Tālr. 29766371.

Masāžas

- klasiskā (pēdu, muguras, roku, vēdera, kāju un visa ķermeņa);
- medus;
- limfodrenāža;
- karsto akmeņu;
- anticelulīta

Akcija līdz 30. novembrim medus masāža sejai un pēdām – Ls 10

Tālr. 29984758 (Linda)
26391902 (Smaida)

Rīksto, rok, urbj un **tīra āderu akas**. **Skalo dziļurbumus** ar jaudīgu kompresoru. Tālr. 29980235.

Satelīta, TV antenu uzstādīšana, regulēšana. Tālr. 29242760.

Spiež ābolu, cidoniju u. c. sulu. Tālr. 26475376.

Spiežu sulas. Tālr. 28777608.

Zāģē lielus un bīstamus kokus. Tālr. 26896810.

ĪRĒ

...dzīvokli

Sieviete vēlas īrēt **1 istabas dzīvokli** ar malkas apkuri. Tālr. 28877072.

...citu

Latviešu saimniecība vēlas **nomāt** lauksaimniecībā izmantojamu **aramzemi Valdeķu, Pūres, Tumes, Grenču, Sātu pagastos**. Maksājam labas nomas maksas. Tālr. 22000416.

IZĪRĒ

...dzīvokļus

Izīrē **istabu**. Tālr. 26676510.

Izīrē lielu **mēbelētu istabu** Veļķos. Tālr. 26278123.

MEKLĒ DARBU

Jauniete var **pieskatīt bērnu**. Tiks izskatīti arī citi piedāvājumi. Tālr. 20401003.

Jaunietis meklē **apsarga darbu**, var piedāvāt arī citu. Tālr. 26207742.

Krāsotājs meklē darbu. Izskatīšu visus piedāvājumus. Tālr. 27115176.

Steidzami vēlos atrast **darbu Tukumā**. Tālr. 27180044.

Vīrietis (47) meklē **pastāvīgu** vai **pagaidu darbu**. Tālr. 26964631.

Vīrietis meklē **metinātāja, santehniķa** vai **celtnieka** darbu. Tālr. 27404421.

Vīrietis (53) meklē **darbu ar dzīvošanu pie darba devēja**. Ir pieredze lauku un meža darbos. Tālr. 28707279 (pēc 19.00).

PIEDĀVĀ DARBU

SIA «M un V» (Kandavā) pieņem darbā apsaimniekošanā **santehniķus**. Tālr. 29116480, 63125689, 28617762.

SIA «Namejs D» mazlietotu apģērbu veikals meklē **pārdevēju**. Tālr. 27080540.

SIA «Ronis» piedāvā **pastāvīgu darbu dažāda veida sadzīves tehnikas apkopes un remonta meistaram**.Piedāvājam: labu, stabilu atalgojumu, sociālās garantijas. Prasības: B kategorijas autovadītāja apliecība, komunikabilitāte, augsta atbildības sajūta. Pieteikuma vēstuli un CV sūtīt uz e-pastu uldis.ilmanis@grands.lv

PATEICĪBAS

Tuvinieki saka lielus paldies visiem tiem, kuri bija kopā šajā grūtajā brīdī – atbalstīja, palīdzēja un atnāca atvadīties no Anda Oša.

LĪDZJŪTĪBAS †

Tajā zemē, kur vēlreiz senas
atvadu asaras žūst,
laiks kā apjucis atpakaļ aiziet,
un no jauna viss jāiegūst.
(Rita Gāle)

Izsakām vissirsnīgāko līdzjūtību mūsu Līgai, tuvu cilvēku zaudējot.
Tumes jauktais koris.

4. INSTITŪCIJU NOSACĪJUMI, PRIEKŠLIKUMI UN ZIŅOJUMS PAR TO IEVĒROŠANU

4.1. Institūciju nosacījumi un priekšlikumi

4.1.1. Valsts vides dienesta Ventspils reģionālā vides pārvalde (01.07.2011. Nr.9.5-5/11)

4.1.2. Valsts kultūras pieminekļu aizsardzības inspekcija (12.07.2011. Nr.06-11/1480)

4.1.3. VAS „Latvijas Valsts ceļi" Kurzemes reģions (18.07.2011. Nr.4.4-75.)

4.1.4. Veselības inspekcija (20.06.2011. Nr.56)

4.1.5. Valsts zemes dienests (1.12.2011. Nr.20-07/4253), pieejami www.vzd.gov.lv

4.1.6. AS „Latvenergo" (15.07.2011. Nr.01VL00-13/5534)

4.1.7. AS „Latvijas Gāze" Gāzapgādes attīstības departaments (06.07.2011. Nr.27.4-1/1754)

4.1.8. Valsts ugunsdzēsības un glābšanas dienests Zemgales reģiona brigādes Tukuma daļa (14.06.2011. Nr.22/11.6-1.14-29)

4.1.9. Rīgas plānošanas reģions (29.06.2011. Nr. SA-2/32)

4.1.10. Lauku atbalsta dienests Ziemeļkurzemes reģionālā lauksaimniecības pārvalde (14.06.2011. Nr.2.1-9/13)

4.1.11. Valsts meža dienests Ziemeļkurzemes virsmežniecība (07.07.2011. Nr.6-1/517)

4.1.12. AS „Latvijas valsts meži" (14.07.2011. Nr.4.1-1.2/054t/150/11/738)

4.1.13. Dabas aizsardzības pārvalde (30.06.2011. Nr. D 3.15/75)

4.1.14. VSIA „Latvijas Vides, ģeoloģijas un meteoroloģijas centrs" (21.06.2011. Nr.4-3/939)

4.1.15. SIA „Lattelecom" (30.06.2011. Nr.10141-1)

4.1.16. SIA „Latvijas Mobilais Telefons" (11.07.2011. Nr.948/ZN)

4.1.17. SIA „BITE Latvija" (21.06.2011. Nr. LV 4000-29)

4.1.18. VAS „Latvijas gaisa satiksme" (29.04.2011. Nr.03/323)

4.1.19. Tukuma novada dome (14.03.2011. Nr.6-15/881/851)

4.1.20. Mērsraga novada pašvaldība (24.02.2011. Nr.4-2/125)

4.1.21. Jūrmalas pilsētas dome (14.03.2011. Nr.1.1-22/1207)

D. Dēliņai
07.07.2011

Latvijas Republikas Vides aizsardzības un reģionālās attīstības ministrija
VALSTS VIDES DIENESTA
VENTSPILS REĢIONĀLĀ VIDES PĀRVALDE

Reģistrācijas Nr. 90000017078, Dārzu ielā 2, Ventspilī, LV 3601,
tālrunis 63626903, fakss 63623375, e-pasts ventspils.rvp@ventspils.vvd.gov.lv

Ventspilī,
Datums: 01.07.2011. Mūsu reģ.Nr. **9.5-5/11** Uz Jūsu reģ.Nr.3-12/293

Engures novada dome
„Pagastmāja",
Smārde,
Smārdes pagasts,
Engures novads, LV-3129

Par teritorijas plānojuma izstrādi

Valsts vides dienesta Ventspils reģionālā vides pārvalde ir saņēmusi Jūsu iesniegumu ar lūgumu izsniegt nosacījumus Engures novada teritorijas plānojuma izstrādei.

Teritorijas plānojumu nepieciešams izstrādāt saskaņā ar Ministru kabineta 06.10.2009. noteikumu Nr.1148 "Vietējās pašvaldības teritorijas plānošanas noteikumi" 5. punktu un citiem spēkā esošajiem likumdošanas aktiem. Izstrādājot teritorijas plānojumu, nepieciešams izvērtēt šobrīd spēkā esošo novadā esošo pagastu teritorijas plānojumus un ņemt vērā sekojošas prasības:

1. Aprakstīt un grafiski attēlot teritorijas, kurās noteikti darbības ierobežojumi no vides aizsardzības viedokļa, kā arī uzrādīt teritoriju esošo izmantošanu un noteikt to atļauto izmantošanu.
2. Parādīt visu veidu aizsargjoslas (ūdensteču, ūdenstilpju, dabas resursu un citas) atbilstoši plānojuma mērogam, kuras ar nepieciešamo precizitāti iespējams attēlot grafiski. Ventspils RVP vērš Jūsu uzmanību, ka 2008. gada 6. martā Saeimas pieņemtie grozījumi Aizsargjoslu likumā nosaka, ka applūstošā teritorija likuma izpratnē ir ūdensteces ielejas vai ūdenstilpes ieplakas daļa, kura palos vai plūdos pilnīgi vai daļēji applūst un kuras platums ūdensteces vai ūdenstilpes aizsardzības nolūkos tiek noteikts vietējās pašvaldības teritorijas plānojumā atbilstoši 2008. gada 3. jūnija Ministru kabineta Nr.406 „Virszemes ūdensobjektu aizsargjoslu noteikšanas metodika" prasībām. Aizsargjoslu likuma grozījumi nosaka, ka applūstošā teritorija iekļaujama virszemes ūdensobjekta aizsargjoslas teritorijā gan pilsētās, gan ciemos, tāpat lauku apvidos. Izstrādājot plānojuma grozījumus, jāņem vērā 2008. gada 6. martā Saeimas pieņemtos grozījumus Aizsargjoslu likumā, kas stājušies spēkā ar 2008. gada 1. aprīli. Īpašu uzmanību nepieciešams pievērst likuma 7.pantā noteiktajiem virszemes ūdensobjektu aizsargjoslas izveidošanas mērķiem – piesārņojuma negatīvās ietekmes uz ūdens ekosistēmām samazināšanai, erozijas procesu novēršanai, saimniecisko darbību applūstošajās teritorijās ierobežošanai, apvidum raksturīgās ainavas saglabāšanai.
3. Norādīt īpaši aizsargājamās dabas teritorijas:
   3.1. Ķemeru nacionālais parks. Plānojot attīstību šajā teritorijā, jāņem vērā LR 02.03.1993. likums „Par īpaši aizsargājamām dabas teritorijām", LR 03.07.2001. „Ķemeru nacionālā parka likums", Ministru kabineta 18.06.2002. noteikumi Nr.236 „Ķemeru nacionālā parka individuālie aizsardzības un izmantošanas noteikumi", Ministru

SAŅĒMTS
2011.g. "6." jūlijs
Nr 449

kabineta 16.03.2010. noteikumi Nr.264 „Īpaši aizsargājamo dabas teritoriju vispārējie aizsardzības un izmantošanas noteikumi" un dabas aizsardzības plāns;

3.2. dabas parks, starptautiskas nozīmes mitrājs „Engures ezers". Plānojot attīstību šajā teritorijā, jāņem vērā LR 02.03.1993. likums „Par īpaši aizsargājamām dabas teritorijām", Ministru kabineta 08.04.2004. noteikumi Nr.268 „Dabas parka "Engures ezers" individuālie aizsardzības un izmantošanas noteikumi", Ministru kabineta 16.03.2010. noteikumi Nr.264 „Īpaši aizsargājamo dabas teritoriju vispārējie aizsardzības un izmantošanas noteikumi" un dabas aizsardzības plāns;

3.3. dabas parks „Milzukalns". Plānojot attīstību šajā teritorijā, jāņem vērā LR 02.03.1993. likums „Par īpaši aizsargājamām dabas teritorijām", Ministru kabineta 30.11.2004.. noteikumi Nr.984 „Dabas parka „Milzukalns" individuālie aizsardzības un izmantošanas noteikumi", Ministru kabineta 16.03.2010. noteikumi Nr.264 „Īpaši aizsargājamo dabas teritoriju vispārējie aizsardzības un izmantošanas noteikumi" un dabas aizsardzības plāns;

3.4. dabas liegums „Apšuciema zāļu purvs". Plānojot attīstību šajā teritorijā, jāņem vērā LR 02.03.1993. likums „Par īpaši aizsargājamām dabas teritorijām" un Ministru kabineta 16.03.2010. noteikumi Nr.264 „Īpaši aizsargājamo dabas teritoriju vispārējie aizsardzības un izmantošanas noteikumi";

3.5. dabas liegums „Plieņciema kāpa". Plānojot attīstību šajā teritorijā, jāņem vērā LR 02.03.1993. likums „Par īpaši aizsargājamām dabas teritorijām", Ministru kabineta 16.03.2010. noteikumi Nr.264 „Īpaši aizsargājamo dabas teritoriju vispārējie aizsardzības un izmantošanas noteikumi" un dabas aizsardzības plāns;

3.6. dabas liegums „Riesta - Džūkstenes purvs". Plānojot attīstību šajā teritorijā, jāņem vērā LR 02.03.1993. likums „Par īpaši aizsargājamām dabas teritorijām" un Ministru kabineta 16.03.2010. noteikumi Nr.264 „Īpaši aizsargājamo dabas teritoriju vispārējie aizsardzības un izmantošanas noteikumi";

3.7. dabas liegums „Tumes meži". Plānojot attīstību šajā teritorijā, jāņem vērā LR 02.03.1993. likums „Par īpaši aizsargājamām dabas teritorijām" un Ministru kabineta 16.03.2010. noteikumi Nr.264 „Īpaši aizsargājamo dabas teritoriju vispārējie aizsardzības un izmantošanas noteikumi".

4. Norādīt teritorijas, kurās izveidoti mikroliegumi. Teritorijām, kurās izveidoti mikroliegumi, ir saistošs LR 16.03.2000. „Sugu un biotopu aizsardzības likums" un Ministru kabineta 30.01.2001. noteikumi Nr.45 „Mikroliegumu izveidošanas, aizsardzības un apsaimniekošanas noteikumi".

5. Norādīt īpaši vērtīgās ainaviskās teritorijas, ekoloģisko tīklojumu (t.i., savstarpēji saistītu dabas teritoriju struktūru, kas nodrošina ekoloģisko procesu uzturēšanu un aizsargājamo dabas teritoriju funkcionālo saistību). Dabas piemineklļi:

5.1. ģeoloģiskie un ģeomorfoloģiskie dabas piemineklļi - „Sēra dīķi", „Sēravoti Zaļajā purvā";

5.2. aizsargājamie koki – vietējo un svešzemju sugu dižkoki.

Plānojot attīstību šajās teritorijās, jāņem vērā normatīvajos aktos noteiktie ierobežojumi LR 02.03.1993. likums „Par īpaši aizsargājamām dabas teritorijām", Ministru kabineta 16.03.2010. noteikumu Nr.264 „Īpaši aizsargājamo dabas teritoriju vispārējie aizsardzības un izmantošanas noteikumi" 8. nodaļa.

6. Engures novada teritorijas plānojuma izstrādi veikt sadarbībā ar Dabas aizsardzības pārvaldes ádministrāciju.

7. Plānojot novada teritorijā vēja elektrostaciju izbūvi, teritorijas, kurās būtu pieļaujama vēja elektrostaciju izbūve, jāizvērtē ņemot vērā ekspertu – ornitologu atzinumus par migrējošiem putniem nozīmīgiem migrācijas ceļiem un barošanās vietām, kā arī ņemot vērā plānoto vēja elektrostaciju radīto ietekmi gan attiecībā uz fizikālajām ietekmēm, gan ainaviskajām izmaiņām, gan traucējumiem cilvēkam.

8. Parādīt virszemes ūdeņu pirmās pakāpes pieteku sateces baseinus, ūdenstilpju izvietojumu, virszemes ūdeņu kvalitātes atbilstību noteiktam izmantošanas mērķim, ūdens ņemšanas un notekūdeņu novadīšanas vietu, ūdens attīrīšanas būvju un nozīmīgāko peldvietu izvietojumu, kā arī pazemes ūdeņu aizsardzības teritorijas.
9. Plānot ūdens resursu lietošanas sistēmas attīstību, lai nodrošinātu LR 12.09.2002. „Ūdens apsaimniekošanas likuma" 2. pantā noteiktos mērķus, 3. pantā noteikto komplekso pieeju emisiju ierobežošanai un Ministru kabineta 22.01.2002. noteikumu Nr.34 „Noteikumi par piesārņojošo vielu emisiju ūdenī" 32., 33., 34., 35. punktu nosacījumus.
10. Plānot pagasta attīstību, lai saglabātu un nepasliktinātu esošo virszemes ūdensobjektu un pazemes ūdensobjektu stāvokli atbilstoši Ventas upju baseina apgabala apsaimniekošanas plānam 2010.-2015. gadam.
11. Precizēt un uzrādīt derīgo izrakteņu atradnes saskaņā ar VSIA „Latvijas Vides, ģeoloģijas un meteoroloģijas centrs" datu bāzi.
12. Apzināt un teritorijas plānojuma grozījumos iekļaut piesārņotās un potenciāli piesārņotās vietas. Pašlaik zināmo piesārņoto un potenciāli piesārņoto vietu reģistrs pieejams VSIA „Latvijas Vides, ģeoloģijas un meteoroloģijas centrs" mājas lapā.
13. Parādīt paaugstināta riska teritorijas (applūstošās, vēja un ūdens erozijas, paaugstināta zemes, ūdeņu piesārņojuma riska u.c).
14. Ņemt vērā izstrādātus, spēkā esošus detālplānojumus, parādīt teritorijas, kurām obligāti izstrādājams detālplānojums. Ņemt vērā Ministru kabineta 06.10.2009. noteikumu Nr.1148 "Vietējās pašvaldības teritorijas plānošanas noteikumi" 57. un 58. punktā noteiktos gadījumus, kad nepieciešams izstrādāt detālplānojumu.
15. Nodrošināt teritorijas plānojuma grozījumu sabiedrisko apspriešanu un tās materiālus pievienot plānam.
16. Iesniegt Engures novada teritorijas plānojuma pirmo redakciju atzinuma saņemšanai Ventspils reģionālajā vides pārvaldē.

Direktores vietniece,
Kontroles daļas vadītāja A. Adamsone

Zane Kalniņa, vecākā eksperte, 63624660,
zane.kalnina@ventspils.vvd.gov.lv

D. Dēlinai
15.07.2011

LATVIJAS REPUBLIKA

VALSTS KULTŪRAS PIEMINEKĻU AIZSARDZĪBAS INSPEKCIJA

Reģ. Nr. 90000038351, M.Pils ielā 17/19/21, Rīgā, LV-1050, Tel.: +371 67229272, Fakss: +371 67228808, E-pasts: vkpai@mantojums.lv

Rīgā

14.07.2011. Nr.06-11/1480
Uz 03.06.2011. Nr.3-12/294
Reģ. 10.06.2011 Nr.2821

Engures novada domei
"Pagastmājā", Smārdē, Smārdes pagastā
Engures novadā, LV-3129

Nosacījumi Engures novada teritorijas plānojuma izstrādei

Valsts kultūras pieminekļu aizsardzības inspekcijā (turpmāk tekstā – Inspekcija) ir izskatīts iesniegums par nosacījumu sniegšanu Engures novada teritorijas plānojuma izstrādei.

Saskaņā ar Ministru kabineta 2009.gada 6.oktobra noteikumu Nr.1148 *Vietējās pašvaldības teritorijas plānošanas noteikumi* 12.2 punktu Inspekcija sniedz informāciju, nosacījumus un ieteikumus, kas ietverami teritorijas plānojumā.

1. INFORMĀCIJA.

1.1. Engures novadā atrodas kultūras pieminekļi – objekti, kas iekļauti spēkā esošajā valsts aizsargājamo kultūras pieminekļu sarakstā, kuru 1998.gada 29.oktobrī apstiprinājusi LR Kultūras ministrija ar rīkojumu Nr. 128 (izraksts pielikumā).

1.2. Inspekcija, ir uzsākusi darbu kultūras pieminekļu teritoriju precizēšanā, ņemot vērā VZD datu publicēšanas portālā www.kadastrs.lv pieejamo informāciju. Plānojuma izstrādes gaitā, sadarbībā ar Inspekcijas struktūrdaļu speciālistiem, iespējama objektu un teritoriju precizēšana.

1.3. Saskaņā ar likuma *Par kultūras pieminekļu aizsardzību* 23. pantu un *Aizsargjoslu likuma* 8. pantu aizsardzības zona ap valsts aizsargājamiem kultūras pieminekļiem lauku teritorijās noteikta ne mazāk par 500m, ja aizsardzības zona nav noteikta īpaši. Jebkuru saimniecisko darbību pieminekļu aizsardzības zonā drīkst veikt tikai ar Inspekcijas atļauju.

2. NOSACĪJUMI.

2.1. Plānojot teritorijas izmantošanas grozījumus vai paredzot jebkāda veida saimniecisko darbību kultūras pieminekļos vai to aizsardzības zonās, saistoši sekojoši normatīvie akti:

Engures nov. dome
SAŅEMTS
2011.g. "19." jūlijā
Nr. 1/685

- Likums *Par kultūras pieminekļu aizsardzību;*
- MK 26.08.2003. noteikumi Nr. 474 *Noteikumi par kultūras pieminekļu aizsardzību, izmantošanu, restaurāciju, valsts pirmpirkuma tiesībām un vidi degradējoša objekta statusa piešķiršanu;*
- citi normatīvie akti, kuros ietverti kultūras pieminekļu aizsardzības jautājumi.

2.2. Kultūras pieminekļu un to aizsardzības zonu teritorijās nav plānojama tāda saimnieciskā darbība, kas var iznīcināt kultūras pieminekli vai mazināt kultūras pieminekļu un kultūrvēsturiskās ainavas vērtību. Tās būtu rūpnieciskas ražošanas vai jauktas darījumu apbūves teritorijas, kas saistās ar liela apjoma noliktavu tipa ēku būvniecību, jaunas dzīvojamo māju apbūves teritorijas, kā arī derīgo izrakteņu ieguves teritorijas. Saimnieciskā darbība kultūras pieminekļu aizsardzības zonā plānojama saglabājot kultūras piemineklim atbilstošo vidi, kā arī nodrošinot pieminekļa vizuālo uztveri.

2.3. Arheoloģisko pieminekļu teritorijās nav plānojama jaunu objektu būvniecība un ar zemes reljefa pārveidojumiem saistīti darbi;

2.4. Teritorijas plānojuma grozījumu teksta daļā (paskaidrojuma rakstā) ietverama un papildināma informācija:

2.4.1. par kultūras mantojumu Engures novadā kopumā;

2.4.2. par valsts aizsargājamiem nekustamiem kultūras pieminekļiem: to uzskaitījums, raksturojums, informācija par pieminekļa pašreizējo stāvokli un saglabāšanas pasākumiem. Aprakstu vēlams papildināt ar aktuālu objektu raksturojošu foto attēlu.

2.5. Grafiskajā daļā ar apzīmējumiem un numerāciju uzrādāmi nekustamie kultūras pieminekļi un aizsardzības zonas ap tiem. Grafiskajam materiālam pievienojams skaidrojums (eksplikācija) ar katra pieminekļa nosaukumu un valsts aizsardzības numuru.

2.6. Apbūves noteikumos:

2.6.1. ietveramas prasības kultūras pieminekļu aizsardzībai un izmantošanai;

2.6.2. norādāmi kādi aprobežojumi ievērojami kultūras pieminekļu aizsardzības zonās, tajā skaitā uz zemes gabalu dalīšanu – apvienošanu, būtisku kultūrvēsturiskās ainavas pārveidošanas pasākumu veikšanu.

2.6.3. ietveramas prasības ēku, kuras vecākas par 50 gadiem nojaukšanai;

2.6.4. ietveramas prasības stādījumu, kuri vecāki par 50 gadiem apsaimniekošanai;

2.6.5. atsevišķā sadaļā ietverami vēsturisko ēku fasāžu apdares renovācijas, logu nomaiņas, fasāžu un jumta siltināšanas, kā arī jumtu iesegumu nomaiņas metodikas principi atbilstoši Ministru kabineta 1997. gada 1. aprīļa noteikumu Nr. 112 *Vispārīgie būvnotiekumi* 40.^{2}7. punktam.

2.6.6. atsevišķā nodaļā ietveramas prasības pagasta nozīmes kultūrvēsturisko objektu aizsardzībai un izmantošanai, ja šādi objekti ir pašvaldībā noteikti.

3. IETEIKUMI.

3.1. Teritorijas plānojuma izstrādes gaitā ap kultūras pieminekļiem var izstrādāt individuālas aizsardzības zonas, vadoties no konkrētas pieminekļa atrašanās vietas un iespējamās ārējās vizuālās ietekmes un pieminekļa ainaviskās uztveres, atbilstoši MK 19.07.2003. noteikumiem Nr. 392 *Kultūras pieminekļu aizsargjoslu (aizsardzības zonu) noteikšanas metodika.* Kultūras piemineklim individuāli noteikta aizsardzības zona - samazināta vai paplašināta, atbilstoši konkrētai situācijai dabā, ļautu racionālāk plānot teritorijas izmantošanu un precizēt ar kultūras pieminekļa aizsardzību saistītos apgrūtinājumus.

3.2. Ieteicams apzināt un teritorijas plānojumā uzrādīt nozīmīgus objektus un teritorijas, kam piemīt kultūrvēsturiska vērtība - ēkas, kultūrvēsturisku norišu vietas, ainaviski vērtīgas kultūrvēsturiskās vides un dabas teritorijas, kas nav iekļautas spēkā esošajā Valsts aizsargājamo kultūras pieminekļu sarakstā. Tās būtu ievērojamu cilvēku dzīves vietas, atsevišķi arhitektūras objekti, muižu apbūves, kultūrvēsturiski nozīmīgi stādījumi. Plānojot objektiem piemērotu izmantošanu, paredzēt tos iesaistīt teritorijas kultūras potenciāla papildināšanā un pilnveidošanā. Šādu objektu saglabāšana, aizsardzība un izmantošana regulējama pašvaldības līmenī.

3.3. Jautājumos par kultūrvēsturisko mantojumu plānojamā teritorijā konsultēties arInspekcijas Rīgas reģionālo nodaļu (tel.67213757).

Pielikumā: nekustamie kultūras pieminekļi Engures novadā, izraksts no valsts aizsargājamo kultūras pieminekļu saraksta uz 3 lpp.

Inspekcijas vadītāja vietnieces V.Mačiņa

A.Dzene-Latatujeva
67229272

2011.07.11.

Aizsardz. Nr.	Vērtības grupa	Pieminekļa veids	Pieminekļu nosaukums	Atrašanās vieta	Pieminekļu datējums	Kadastra numurs
2283	Valsts nozīmes	Arheoloģija	Engures pilskalns (Marijas, Baznīcas kalns)	Engures novads, Engures pagasts pie Vecupes		9050 005 0836
6807	Valsts nozīmes	Arhitektūra	Zvejnieku sēta "Lielkristi"	Engures novads, Engures pagasts Lielkristos	19.gs.	9050 002 0131
6136	Valsts nozīmes	Arhitektūra	Zvejnieku sēta "Skaras"	Engures novads, Engures pagasts, Bērzciems Skarās,saimniecības "Bites" zeme. Engures pagasta pašvaldības zeme. Saimniecības "Pērles"zeme. Autoceļa Tukums - Kolka zeme.	19./20. gs.	9050 002 0158 001 9050 002 0158 002 9050 002 0158 003 9050 002 0158 004 9050 002 0158 005 9050 002 0158 006 9050 002 0158 007 9050 002 0158 008 9050 002 0158 009
8754	Vietējās nozīmes	Arhitektūra	Engures luterāņu baznīca	Engures novads, Engures pagasts, Engure, Jūras iela 58	1802.-1804.	9050 005 0867 001
6137	Valsts nozīmes	Arhitektūra	Zvejnieku- zemnieku sēta "Andricas"	Engures novads, Engures pagasts, Ķesterciems Andricās	19. gs.	9050 006 0103 001 9050 006 0103 002 9050 006 0103 003 9050 006 0103 004 9050 006 0103 005 9050 006 0103 006
2306	Valsts nozīmes	Arheoloģija	Siliņupes apmetne	Engures novads, Lapmežciema pagasts Siliņupes labajā krastā		9066 004 0424 9066 004 0666 9066 004 0693 9066 004 0998
2307	Valsts nozīmes	Arheoloģija	Kaņiera pilskalns	Engures novads, Lapmežciema pagasts starp Antiņciemu un Čaukciemu		9066 003 0001
2305	Vietējās nozīmes	Arheoloģija	Paugu viduslaiku kapsēta	Engures novads, Lapmežciema pagasts pie Paugām		9066 004 0943
8334	Vietējās nozīmes	Vēsture	Somu jēgeru kauju vieta	Engures novads, Lapmežciema pagasts	1916	9066 001 0608
6138	Vietējās nozīmes	Arhitektūra	Lapmežciema sedums ar 5 tīklu būdām	Engures novads, Lapmežciema pagasts, Lapmežciems	20. gs. s.	9066 004 1043

Aizsardz. Nr.	Vērtības grupa	Pieminekļa veids	Pieminekļu nosaukums	Atrašanās vieta	Pieminekļu datējums	Kadastra numurs
2320	Valsts nozīmes	Arheoloģija	Milzkalnes Baznīcas kalns - kulta vieta	Engures novads, Smārdes pagasts pie Milzkalnes skolas		9082 004 0211
2322	Valsts nozīmes	Arheoloģija	Ūdru Milzukalns - pilskalns	Engures novads, Smārdes pagasts pie Ūdriem		9082 001 0050
2321	Vietējās nozīmes	Arheoloģija	Sēravotu Veselības avots - kulta vieta	Engures novads, Smārdes pagasts pie Sēravotiem		9082 004 0178
2324	Valsts nozīmes	Arheoloģija	Šlokenbekas viduslaiku pils	Engures novads, Smārdes pagasts, Smārde Šlokenbekā		9082 004 0192
6838	Valsts nozīmes	Arhitektūra	Šlokenbekas muižas apbūve	Engures novads, Smārdes pagasts, Smārde Šlokenbekas muižā	15. -19. gs.	9082 004 0192 9082 004 0192 001 9082 004 0192 002 9082 004 0192 003 9082 004 0192 004 9082 004 0192 005 9082 004 0192 006 9082 004 0192 007
6834	Vietējās nozīmes	Arhitektūra	Ūdensdzirnavas	Engures novads, Smārdes pagasts, Smārde Šlokenbekā	19. gs.	9082 004 0090 006
6836	Vietējās nozīmes	Arhitektūra	Krogs	Engures novads, Smārdes pagasts, Smārde Šlokenbekas dzirnavās	19. gs.	9082 004 0090 001
6835	Valsts nozīmes	Arhitektūra	Dzirnavu klēts	Engures novads, Smārdes pagasts, Smārde Šlokenbekas dzirnavās	19. gs.	9082 004 0091 001
6840	Valsts nozīmes	Arhitektūra	Mazā un lielā ratnīca	Engures novads, Smārdes pagasts, Smārde Šlokenbekas muižā	1840.g. 20. gs.	9082 004 0192 005 9082 004 0192 007
6841	Valsts nozīmes	Arhitektūra	Muižas dzīvojamā ēka	Engures novads, Smārdes pagasts, Smārde Šlokenbekas muižā	1841.	9082 004 0192 006
6839	Valsts nozīmes	Arhitektūra	Klētis (2)	Engures novads, Smārdes pagasts, Smārde Šlokenbekas muižā	18. gs. 19. gs. s.	9082 004 0192 001 9082 004 0192 003

Aizsardz. Nr.	Vērtības grupa	Pieminekļa veids	Pieminekļu nosaukums	Atrašanās vieta	Pieminekļu datējums	Kadastra numurs
6842	Valsts nozīmes	Arhitektūra	Nocietinājuma mūra fragmenti ar 2 vārtu torņiem un caurbrauktuvi.	Engures novads, Smārdes pagasts, Smārde Slokenbekas muižā	15. -17. gs. 1688. 1752.	9082 004 0192 001 9082 004 0192 002 9082 004 0192 005 9082 004 0192 006

D. Dekinai
25.07.2011

Valsts akciju sabiedrība LATVIJAS VALSTS CEĻI
Kurzemes reģions
Reģistrācijas Nr. 40003344207
Ventspils iela 105, Kuldīga, LV-3300 Tālr.: 6 33 50262 Fakss: 6 33 50266 www.lvceli.lv

Kuldīgā 12.07.2011. Nr. 4.4-75.

LR Engures novada domes
Priekšsēdētāja vietniekam
A.Kalnozolam
„Pagastmāja", Smārde, Smārdes pag.,
Engures novads, LV-3129

NOSACĪJUMI

Engures novada pašvaldības teritorijas plānojuma izstrādei

Izstrādājot Engures novada pašvaldības teritorijas plānojumu, jāievēro sekojoši nosacījumi:

1. Mainot vai precizējot lauksaimniecības un mežsaimniecības teritoriju izmantošanas nosacījumus ir jāievēro teritoriju pieguļošiem un šķērsojošiem valsts autoceļiem noteiktās zemes nodalījuma un aizsargjoslas:

   a) valsts reģionālajiem autoceļiem (indekss – P) aizsargjosla no ceļa ass uz katru pusi ir 60m;

   b) valsts vietējiem (indekss – V) un pašvaldību autoceļiem aizsargjosla no ceļa ass uz katru pusi ir 30m;

2. Apbūves teritoriju (jauno, vai rekonstruējamo un paplašināmo esošo) **saisti ar valsts autoceļu tīklu veikt, ievērojot „pakāpeniskuma" principu**, tas ir, zemes gabalu īpašumus **pievienot jau esošiem servitūtu vai pašvaldību ceļiem, kas pievienojas valsts ceļu tīklam**.

3. Mainot lauksaimniecības un mežsaimniecības teritoriju izmantošanas nosacījumus **jāparedz piekļūšana pie visiem zemes gabaliem veidojot iekšēju ceļu (ielu) tīklu**, ko pievieno esošiem pašvaldību ceļiem vai citiem servitūtu ceļiem, kas savukārt pievienojas valsts ceļu tīklam.

4. Mainot vai plānojot apbūves (jaunbūves) izmantošanas noteikumus, apbūve jāplāno tādā attālumā no valsts autoceļa, kas neprasa papildus pasākumus aizsardzībai pret autotransporta radīto troksni, izplūdes gāzēm un citu negatīvo ietekmi atbilstoši LR MK noteikumiem Nr.598 no 13.07.2004. „Noteikumi par akustiskā trokšņa normatīviem dzīvojamo un publisko ēku telpās":

Engures nov. domē
SAŅEMTS
2011.g. "25." jūlijā
Nr. 720

a) ārpus apdzīvotām vietām dzīvojamās ēkas jāparedz ne tuvāk par 50m no autoceļa brauktuves tuvākās malas;

b) ārpus apdzīvotām vietām palīgēkas un saimniecības ēkas jāparedz ne tuvāk par 25m no autoceļa brauktuves tuvākās malas.

5. Būtiski ir transportu piesaistošiem objektiem vai perspektīvām teritorijām atvēlēt vietu autostāvvietām vai atpūtas vietām, lai novērstu transporta līdzekļu uzkrāšanos uz autoceļiem, sevišķi Baltijas jūras krasta tuvumā. Paredzot attīstīt tūrisma vai citus sabiedriskas piesaistes objektus pie autoceļiem vai ielām, jāparedz atbilstošas autostāvvietas ar pietiekamu transporta vietu skaitu.
6. Sevišķu uzmanību jāpievērš plānojot zemes gabalu izmantošanas nosacījumus pie valsts autoceļiem. Intensīvas apbūves vai citu objektu izvietojums pie valsts autoceļiem, kur atļautais braukšanas ātrums ir 70 ÷ 90km/h nedrīkst pasliktināt ceļa uztveramības un braukšanas kvalitāti.
7. Ja nav nodrošināta piekļūšana kādam atsevišķam zemes īpašumam vai arī uzsākot, vai paplašinot uzņēmējdarbību, vai attīstot apdzīvojamo apbūvi uz esošiem zemju īpašumiem, kā arī veicot īpašuma sadali vairākos - pašvaldībai saskaņā ar 2009.gada 6.oktobra LR MK noteikumiem Nr.1148 "Vietējās pašvaldības teritorijas plānošanas noteikumi" ierosina detālplānojuma izstrādi. Tajā pilnībā jāatrisina piekļūšana katrai zemes vienībai, ņemot vērā „pakāpeniskuma" principu atbilstoši Ministru kabineta 2008.gada 7.jūlija noteikumiem Nr.505 „Noteikumi par pašvaldību, komersantu un māju ceļu pievienošanu valsts autoceļiem" III nodaļas punktiem 13. un 14. Kā arī pārskatāma esošo nobrauktuvju atbilstība Latvijas nacionālajam standartam „Ceļu vienlīmeņa mezgli" LVS 190-3:1999; LVS 190-3:1999/A1:2002 - neatbilstošie ceļa pievienojumi likvidējami. Katrā konkrētā gadījumā jāizskata nepieciešamība vienlaicīgi izstrādāt detālplānojumus arī blakus īpašumiem par kopēja ceļa vai iekšēja ceļu tīkla izveidošanu.
8. Lai nodrošinātu plānojuma transporta sadaļas izstrādes kvalitāti, ir lietderīgi pieaicināt profesionālus autoceļu projektētājus vai speciālistus, kuru pieredze un zināšanas ļauj precīzi un ātri orientēties autoceļu tīkla izveidošanas normatīvajos dokumentos, kā arī izstrādes gaitā konsultēties VAS „Latvijas Valsts ceļi" Kurzemes reģiona Tukuma nodaļā: Tukums, Jelgavas iela 20, tālr.: 63120446.

Kurzemes reģiona direktors M.Kramēns

Sagatavoja A.Gailums
63350264, 26332165
aigars.gailums@lvceli.lv

27.06.2011
Veidlapa Nr.202/u

LATVIJAS REPUBLIKAS VESELĪBAS MINISTRIJA

VESELĪBAS INSPEKCIJA

Juridiskā adrese: Klijānu iela 7, Rīga, LV-1012, faktiskā adrese: Zemgales prospekts 3, Jelgava, LV-3001,
tālrunis/fakss: 63083193, 63020038, e-pasts: zemgale@vi.gov.lv, http://www.vi.gov.lv

NOSACĪJUMI HIGIĒNAS PRASĪBU IEVĒROŠANAI/TERITORIJAS PLĀNOJUMAM

Atzinuma izdošanas vieta Jelgava

2011. 20. jūnijā Nr. 56

1. Objekta nosaukums Engures novada pašvaldības teritorijas plānojums

2. Objekta adrese „Pagastmāja", Smārde, Smārdes pagasts, Engures novads. LV - 3129

3. Objekta īpašnieks Engures novada dome, reģ.Nr.90000050759, „Pagastmāja", Smārde, Smārdes pagasts, Engures novads. LV - 3129

4. Iesniegtie dokumenti 1. Engures novada domes pieteikums, reģistrēts Veselības Inspekcijā 10.06.2011.g. Nr.12302. 2. Engures novada domes 25.01.2011. lēmuma (sēdes protokols Nr.1., 32.p.) kopija, 1lapa. 3. Darba uzdevuma Engures novada pašvaldības teritorijas plānojuma izstrādei, kopija 1 lapa.

5. Apsekojums veikts Netika veikts
(datums, amats, vārds, uzvārds)

6. Konstatēts Saskaņā ar Engures novada domes 25.01.2011. lēmumu (sēdes protokols Nr.1., 32.p.), uzsākta Engures novada teritorijas plānojuma izstrāde. Saskaņā ar Latvijas Republikas Ministru kabineta 06.10.2009.g. noteikumu Nr. 1148 "Vietējās pašvaldības teritorijas plānošanas noteikumi" 12.,13.un 15. punktu tika pieprasīta informācija par īpašumā vai pārraudzībā esošiem objektiem, kā arī nosacījumus to pastāvēšanai un attīstībai, jaunu objektu izveidošanai vai būvniecībai Engures novada pašvaldības teritorijā.

NOSACĪJUMI

Vides kvalitātes priekšnoteikumu radīšanai, racionālai teritorijas izmantošanai, rūpniecisko un vides risku novēršanai, kā arī balstoties uz LR MK noteikumiem Nr. 1148 "Vietējās pašvaldības teritorijas plānošanas noteikumi"(06.10.2009.g.) Veselības inspekcijas Zemgales kontroles nodaļas speciālisti Engures novada teritoriālā plānojuma izstrādei ierosina iekļaut sekojošus no higiēniskā viedokļa svarīgus priekšlikumus:

1. Lai nodrošinātu labvēlīgus dzīves apstākļus nepieciešams saglabāt, bet kur tas ir nepieciešams nodrošināt pagastu teritorijas funkcionālās zonēšanas principu (dzīvojamā, ražošanas, rekreācijas un atpūtas zonas) un to kartogrāfiski attēlot. Nedrīkst plānot ražošanas objektu būvniecību dzīvojamās, atpūtas un rekreācijas zonās. Teritorijas funkcionālajam dalījumam ir liela higiēniska nozīme, jo tādējādi cilvēki tiek pasargāti no dažādu kaitīgu faktoru iedarbības. Ražošanas zonu pret dzīvojamo zonu ieteicams plānot ņemot vērā dominējošo vēju virzienu.
2. Izstrādājot Engures novada teritorijas plānojumu, jāņem vērā novada iedzīvotājiem pieejamos pakalpojumus (medicīnas, tirdzniecības, sabiedriskās ēdināšanas, sadzīves, sporta, atpūtas, izglītības, transporta).
3. Ieteicams paredzēt apdzīvoto vietu ceļu un ielu tehniskā stāvokļa izpēti un ieplānot pasākumus situācijas uzlabošanai. Kā alternatīvu autotransportam, paredzēt veselīga un ekoloģiski tīra

Engures nov. dome
SAŅEMTS
2011.g. "27." jūnijā
Nr. 413

pārvietošanās veida – velotransporta attīstību, projektējot, ierīkojot veloceliņus un velostāvlaukumus. Nepieciešamības gadījumā veikt akustisko plānošanu, paredzot satiksmes sistēmu projektēšanu, kā arī trokšņa samazināšanu ap autoceļiem un dzelzceļa līnijām, veicot skaņas izolācijas pasākumus un kontrolējot troksni tā rašanās avotā, saskaņā ar 2004.g. 13.07. MK noteikumiem Nr. 597 "Trokšņa novērtēšanas un pārvaldības kārtība".
4. Norādīt ūdenstilpņu un ūdensteču izmantošanas mērķi un grafiski attēlot plūdu riska zonas. Paredzēt pasākumus to novēršanai vai ietekmes mazināšanai.
5. Teritoriālplānojumā atzīmēt masveida atpūtas un tūrisma nozīmes vietu izvietojumu, tajā skaitā norādīt perspektīvo peldvietu iekārtošanas vietas.
6. Paredzēt tualešu un autostāvvietu celtniecību publisko pasākumu norises vietās.
7. Paredzēt dabas aizsardzības objektu saglabāšanu.
8. Apzināt visas novadā esošās pazemes ūdens ņemšanas vietas ar aizsargjoslām un tās grafiski attēlot. Paredzēt bezsaimnieka un neizmantotu urbumu tamponēšanu.
9. Plānošanas dokumentā, sadaļā "Ūdensapgāde" jāataino detalizēta analīze par stāvokli decentralizētajā dzeramā ūdens apgādē no individuāliem ūdens ieguves avotiem (cauruļakām, grodu akām u.c.). Tajā nepieciešams minēt aku un patērētāju skaitu, raksturot ūdens kvalitātes problēmas, kā arī iespējamo rīcību novada iedzīvotāju nodrošināšanai ar nekaitīgu un kvalitatīvu dzeramo ūdeni. Tā kā ūdens patēriņa daudzums uz vienu iedzīvotāju ir sanitārās kultūras līmeņa un apdzīvoto vietu komunālās labiekārtošanas rādītājs, būtu nepieciešams paredzēt centralizētās ūdens apgādes un kanalizācijas tīklu paplašināšanu, kā arī individuālā sektora pieslēgšanu centralizētām kanalizācijas un ūdensapgādes sistēmām.
10. Nepieciešams Engures novada centralizētā ūdensapgādes sistēmā ieplānot dzeramā ūdens kvalitātes uzlabošanu gan pēc organoleptiskiem, gan fizikāli – ķīmiskiem rādītājiem, ieplānojot novecojošo ūdens piegādes tīklu rekonstrukciju un iekārtu uzstādīšanu ūdens atdzelžošanai, mīkstināšani un mehāniskai attīrīšanai.
11. Lai novērstu apkārtējās vides piesārņošanu, svarīgi pareizi savākt un likvidēt kā sausos, tā šķidros atkritumus. Plānošanas dokumentā norādīt notekūdeņu savākšanas un attīrīšanas sistēmu raksturojumu (t.sk. decentralizētās sistēmas). Nepieciešamības gadījumā paredzēt sadzīves un ražošanas notekūdeņu kanalizācijas sistēmu rekonstrukciju, nodrošinot notekūdeņu bioloģisko attīrīšanu atbilstoši pastāvošām prasībām, kā arī atkritumu izgāztuvju ierīkošanu.
12. Ja ir nepieciešamība plānot toksisko atkritumu glabāšanu un iznīcināšanu novada teritorijā, stingri jāievēro LR "Aizsargjoslu likumu". Atbilstoši "Aizsargjoslu likumam", lai samazinātu un nepieļautu negatīvu toksisko atkritumu dedzināšanas iekārtu piesārņojuma ietekmi uz vidi un iedzīvotāju veselību, tām ir jānosaka drošības aizsargjoslas. Aizsargjoslu lielumu reglamentē Latvijas Republikas "Aizsargjoslu likums". Aizsargjoslu lielumu aprēķina pēc MK metodikas, ņemot vērā iespējamo piesārņojošo vielu koncentrāciju aprēķinus (t.sk. smagiem metāliem un dioksīniem-dibenzodioksīnam un dibenzofurānam).
13. Plānojumā paredzēt aizsargjoslas ap objektiem un teritorijām saskaņā ar LR "Aizsargjoslu Likumu" (05.02.1997.) un tā grozījumiem. Atzīmēt aizsargjoslu robežas objektiem, kuriem ir paredzētas sanitārās, drošības, vides un dabas resursu aizsardzības aizsargjoslas. Pēc iespējas precizēt gadījumus, kad netiek ievēroti normatīvos aktos paredzētie ierobežojumi.
14. Lai nepieļautu higiēnas apstākļu pasliktināšanos cilvēku un dzīvnieku kapsētām piegulošajās teritorijās, aizsargjoslas platums no dzīvnieku kapsētas teritorijas robežas ārējās malas jāpieņem

500 metri. Aizsargjoslas platums no cilvēku apglabāšanas kapsētas teritorijas robežas ārējās malas ir jāpieņem 300 metri. Aizsargjoslu ap cilvēku apglabāšanas kapsētām likvidē tikai pēc saskaņošanas ar Veselības inspekciju.
15. Veikt lauksaimniecības un ražošanas objektu uzskaiti un esošās situācijas analīzi (esošie un perspektīvie objekti, to stāvoklis), to izmantošanu perspektīvā, raksturot vides piesārņošanas draudus.
16. Neplānot ražošanas un lauksaimniecības objektu teritorijas ar cilvēka veselībai un videi kaitīgiem faktoriem izmantošanu citiem nolūkiem, neparedzot atbilstošus atveseļošanas pasākumus. Šīm teritorijām noteikt aizsargzonas ar attiecīgiem izmantošanas ierobežojumiem.
17. Norādīt paaugstinātas bīstamības vai riska objektus un ar tiem saistītos riska faktorus, kuru izvietojums var palielināt citu objektu bīstamību vai tieši apdraudēt apkārtnes iedzīvotājus vai vidi. Paredzēt gaisa, augsnes, ūdens piesārņošanas ietekmes novēršanas pasākumus apdzīvotās un atpūtas vietās.
Izpildītājs Higiēnas ārste Ludmila Jermakova *(ieņemamais amats, vārds, uzvārds)* *(paraksts)*

Zemgales kontroles nodaļas vadītājas p.i. *(paraksts)* Lija Skranda *(vārds, uzvārds)*

z.v.

APSTIPRINU
Valsts zemes dienesta ģenerāldirektore
E.Baklāne-Ansberga
2011.gada 1. decembris

Valsts zemes dienesta nosacījumi
vietējās pašvaldības teritorijas plānojuma vai tā grozījumu izstrādei
(redakcija, kas stājas spēkā 2011.gada 1.decembrī)

-1. 12. 2011 Nr. 20-07/4253

Pamatojoties uz Teritorijas attīstības plānošanas likuma 33.pantu, Ministru kabineta 2009.gada 6.oktobra noteikumu Nr.1148 "Vietējās pašvaldības teritorijas plānošanas noteikumi" 12., 13., 16., 21., 27., 28., 31.punktu, 37.2. un 48.2.apakšpunktu un Ministru kabineta 2011.gada 4.oktobra noteikumiem Nr.754 „Apgrūtināto teritoriju informācijas sistēmas izveides, uzturēšanas un informācijas aprites kārtība" (turpmāk – ATIS noteikumi), Valsts zemes dienests (turpmāk – Dienests) nosaka šādus nosacījumus vietējās pašvaldības teritorijas plānojuma vai tā grozījumu (turpmāk – teritorijas plānojums) izstrādei:

1. Teritorijas plānojuma grafisko daļu izstrādā digitālā veidā vektordatu formā Latvijas ģeodēzisko koordinātu sistēmā LKS-92 TM ar mēroga noteiktību M 1:10000. Apdzīvotas vietas teritorijas plānojuma grafisko daļu izstrādā ar mēroga M 1:2000 vai M 1:5000 noteiktību, ja ir pieejama atbilstoša mēroga kartogrāfiskā pamatne (kartogrāfiskais materiāls).

2. Izstrādāto teritorijas plānojuma redakciju atzinuma saņemšanai iesniedz elektroniskā formā (grafisko daļu - digitāli vektordatu formā (vēlams *.dgn (MicroStation)) Dienesta teritoriālajā struktūrvienībā. Teritorijas plānojuma grafiskai daļai pievieno aizsargjoslu sadaļā izmantotos apzīmējumus ar paskaidrojumiem.

3. Teritorijas plānojuma izstrādāšanā izmanto aktuālus Dienesta teritoriālās struktūrvienības izsniegtos Nekustamā īpašuma valsts kadastra informācijas sistēmas telpiskos datus.

4. Teritorijas plānojumā nosaka un grafiskajā daļā attēlo visas **esošo** objektu aizsargjoslas, tai skaitā objektu, kuri izvietoti ārpus plānojuma teritorijas, aizsargjoslas, kas atrodas plānojuma teritorijas robežās.

5. Apgrūtināto teritoriju (tai skaitā aizsargjoslu) robežas grafiski attēlo kā daudzstūrus, kas saistīti ar ATIS noteikumu 2.pielikumā noteikto klasifikācijas kodu. Apgrūtināto teritoriju robežas daudzstūri identificējami ar objekta, kam noteikta aizsargjosla, pilnu nosaukumu un adresi, ja tāda ir.

5.1. *MicroStation* vai *AutoCad* vidē apgrūtinātās teritorijas nepieciešams attēlot tā, lai katra teritorijas plānojumā attēlotā apgrūtinātā teritorija būtu izvietota datu līmenī, kura nosaukumu veido atbilstoši ATIS noteikumu 2.pielikumam.

5.2. *ArcMap* vidē plānojumā apgrūtinātās teritorijas nepieciešams attēlot tā, lai katra plānojumā attēlotā apgrūtinātā teritorija būtu izvietota informācijas slānī, kura nosaukumu veido atbilstoši ATIS noteikumu 2.pielikumam, vai arī, lai katrai attēlotajai apgrūtinātajai teritorijai būtu piesaistīts klasifikācijas kods atbilstoši ATIS noteikumu 2.pielikumam.

6. Teritorijas plānojuma grafiskajā daļā attēlo ciemu robežas.

7. Pašvaldība divu nedēļu laikā pēc teritorijas plānojuma spēkā stāšanās Dienesta teritoriālajā struktūrvienībā iesniedz apstiprinātā teritorijas plānojuma eksemplāru atbilstoši Ministru kabineta 2009.gada 6.oktobra noteikumu Nr.1148 "Vietējās pašvaldības teritorijas plānošanas noteikumi" 48.2.apakšpunkta prasībām uz elektroniskā datu nesēja un kā iesietu dokumentu, pievienojot: pašvaldības lēmuma par teritorijas plānojuma apstiprināšanu kopiju, informāciju par pašvaldības lēmuma publicēšanu laikrakstā "Latvijas Vēstnesis", informāciju par teritorijas plānojuma grafiskās daļas izstrādātāju un apgrūtināto teritoriju grafisko datu sagatavošanas mēroga noteiktību.

Šis dokuments, izdrukāts no Valsts zemes dienesta interneta mājas lapas, ir derīgs kā neapliecināta kopija.

D. Dēliņai
20.11.2011

Latvenergo

Akciju sabiedrība "Latvenergo"
Vien. reģ. Nr. 40003032949
Pulkveža Brieža iela 12, Rīga, LV-1230, Latvija
Tālr. (+371) 67728222, fakss (+371) 67728880, www.latvenergo.lv, info@latvenergo.lv

Rīgā
15.07.2011. Nr. 01VL00-13/5534
Uz 03.06.2011. Nr.3-12/297

Engures novada domei
"Pagastmāja", Smārde,
Smārdes pagasts,
Engures novads,
LV-3129

Par nosacījumiem Engures novada teritorijas plānojuma izstrādei

Atbildot uz Jūsu 2011.gada 3.jūnija vēstuli Nr. 3-12/297, esam apkopojuši un sniedzam Latvenergo koncerna nosacījumus Engures novada teritorijas plānojuma izstrādei.

AS "Latvenergo"

Izstrādājot Engures novada teritorijas plānojumu, jāievēro sekojoši AS „Latvenergo" nosacījumi:

- visās pašvaldības teritorijās, neatkarīgi no to izmantošanas veida, atļauta inženiertehniskās apgādes objektu (inženierkomunikāciju, inženiertehniskās apgādes objektu) izvietošana;
- jaunveidojamās vai esošās zemes vienības, kas paredzētas tikai inženiertehniskās apgādes tīklu un būvju izvietošanai, platība var būt mazāka par apbūves noteikumos noteikto minimālo platību. Šādā gadījumā zemes vienību veido atbilstoši konkrētā objekta izvietošanas un apsaimniekošanas nepieciešamībai.

Engures novada teritorijā atrodas AS „Latvenergo" telekomunikāciju pazemes elektronisko sakaru tīkla līnija ar attiecīgo aizsardzības joslu – zemes gabalu, ko norobežo nosacītās vertikālās virsmas elektronisko sakaru tīkla līnijas katrā pusē 1 metra attālumā no elektronisko sakaru tīkla līnijas ass. Šī sakaru kabeļu līnija tika pieņemta ekspluatācijā 2006.gadā. Tās trase iet no Engures sadales punkta Nr. 7500 gar lauku ceļu līdz m. „Salnas", Engurē.

Engures ciematā, sadales punkta Nr. 7500 teritorijā ir izvietots AS „Latvenergo" radiosakaru līniju tornis (50m augstums) ar attiecīgām aizsargjoslām – zemes gabalu un gaisa telpu torņa augstumā, ko norobežo nosacīta vertikālā virsma 5 metru attālumā no to vistālāk izvirzīto daļu projekcijas uz zemes vai citas virsmas.

Izstrādājot Engures novada teritorijas plānojumu, lūdzam ievērot LR „Aizsargjoslu likuma" 14., 35. un 43.pantiem un MK 01.03.2011. noteikumu Nr.166 „Elektronisko sakaru tīklu ierīkošanas un būvniecības kārtība" prasības, t.sk. šādas:

- Ēku un būvju, kā arī automašīnu un mehānismu stāvvietu izvietošanu paredzēt ārpus elektronisko sakaru tīklu aizsargjoslas.

Bez izpildāmo darbu projekta, kas rakstveida saskaņots ar elektronisko sakaru tīkla valdītāju aizsargjoslās gar elektronisko sakaru tīkliem aizliegts:

- veikt jebkādus celtniecības, montāžas un spridzināšanas darbus, grunts planēšanu ar tehniku, kā arī zemes darbus dziļāk par 0,3 metriem, aramzemēs – dziļāk par 0,45 metriem, autoceļu nodalījuma joslā – dziļāk par 0,5 metriem;

- izdarīt ģeoloģiskos un ģeodēziskos izpētes darbus, kas saistīti ar urbumiem, zemes paraugu ņemšanu un citiem līdzīgiem darbiem;
- stādīt kokus, izvietot lauka apmetnes, turēt lopus, nokraut materiālus, lopbarību un mēslojumu, kurt ugunskurus un ierīkot šautuves;
- apbērt vai salauzt mērstabiņus un brīdinājuma zīmes, novietot uz pazemes kabeļu līniju trasēm smagus (vairāk par 5 tonnām) priekšmetus, ierīkot trasēs skābju, sāļu un sārmu notekas;
- rokot zemi, lietot laužņus, kapļus, ķīļus un pneimatiskos instrumentus;
- apbērt ar zemi vai būvmateriāliem kabeļu kanalizācijas kabeļu aku lūku vākus, sadales skapjus, brīdinājuma zīmes un mērstabiņus pazemes kabeļu trases, kā arī pārvietot esošas sakaru tīklu līnijas un iekārtas bez iepriekšējās saskaņošanas ar to valdītāju.

Projektu saskaņošana darbiem pazemes elektronisko sakaru tīklu aizsardzības zonā notiek AS "Latvenergo" IT un T Kabeļu dienestā 118.telpā, Dārzciema ielā 86, Rīgā, otrdienās un ceturtdienās no plkst. 08.00 līdz 11.30 un trešdienās no plkst. 13.00 līdz 16.00, tālr. 67725498, 67725398. Avārijas gadījumos - IT un T Monitoringa dienesta diennakts dežurants, tālr. 67728333. Par sakaru kabeļu trases plāniem grafiskā veidā atbilstoši LKS-92, kontaktēt Kabeļu dienesta telesakaru inženieri, tālr. 67725592.

Papildus informāciju par esošo pazemes sakaru kabeļu līniju dabā no AS „Latvenergo" puses sniegs Jūsu reģionā kontaktpersona – Uldis Šalks, Ventspils ielā 56/58, Rīgā, tel. 67725398, mob. 28377727.

Veicot detālplānojumu Engures novada teritorijā, inženierkomunikāciju izvietojumu teritorija plānot tādu, lai tas atbilstu MK 2004.gada 28.decembra noteikumiem Nr.1069 „Noteikumi par ārējo inženierkomunikāciju izvietojumu pilsētās, ciemos un lauku teritorijās". Plānojot jaunu objektu būvniecību, paredzēt vietu inženierkomunikāciju koridoriem ar pieslēgšanu pie esošajiem vai jaunizveidojamajiem inženiertīkliem.

AS "Sadales tīkls"

1. Engures novada teritorijā elektroapgādes līnijas apkalpo AS „Sadales tīkls" Dienvidu reģions, kura pārziņā ir vidējā sprieguma (20kV) un zemsprieguma (0,4kV) elektrolīnijas un 20/0,4kV transformatoru apakšstacijas.

2. Plānojumā ir jāattēlo esošie un plānotie elektroapgādes objekti (110/20 kV apakšstacijas, 0.23-330 kV EPL (gaisvadu un kabeļlīnijas) 20/0.4 kV transformatora punktus u. c. objekti), inženierkomunikāciju koridorus, kā arī atbilstošās aizsargjoslas, ja iespējams tās attēlot noteiktajā kartes mērogā (pielikumā obligāti jāpievieno grafisko attēlu (pdf, dwg, dgn u.c.) ar esošajiem un plānotajiem energoapgādes objektiem noteiktā kartes mērogā).

Lai AS „Sadales tīkls" varētu elektroniski nosūtīt Jums pieprasīto informāciju par esošo elektroietaišu izvietojumu, lūdzu, paziņojiet uz adresi maris.berzins@latvenergo.lv Jūsu kontaktpersonas e-pasta adresi.

3. Plānojumā norādīt, ka elektroapgādes projektēšana un būvniecība ir īpaša būvniecība, kura jāveic saskaņā ar MK 01.11.2010. noteikumiem Nr.1024 "Elektroenerģijas pārvades un sadales būvju būvniecības kārtība".

4. Plānojuma teritorijā plānoto inženierkomunikāciju izvietojumam jāatbilst MK 28.12.2004. noteikumiem Nr.1069 „Noteikumi par ārējo inženierkomunikāciju izvietojumu pilsētās, ciemos un lauku teritorijās".

Pie esošajiem un plānotajiem energoapgādes objektiem jānodrošina ērta piekļūšana AS „Sadales tīkls" personālam, autotransportam u. c. to tehnikai.

5. Plānojumos norādīt noteiktās aizsargjoslas gar elektriskajiem tīkliem, kas noteiktas Aizsargjoslu likuma 16. pantā:

(1) Aizsargjoslas gar visu veidu un jebkuras piederības elektriskajiem tīkliem, to iekārtām un būvēm tiek noteiktas, lai nodrošinātu elektrisko tīklu, to iekārtu un būvju ekspluatāciju un drošību.

(2) Aizsargjoslas gar elektriskajiem tīkliem veido:

1) gar elektrisko tīklu gaisvadu līnijām pilsētās un ciemos - zemes gabals un gaisa telpa, ko norobežo nosacītas vertikālas virsmas abpus līnijai:

a) gaisvadu līnijām ar nominālo spriegumu līdz 20 kV— 2,5 metru attālumā no līnijas ass;

b) gaisvadu līnijām ar nominālo spriegumu 110 kV — 7 metru attālumā no malējiem vadiem uz ārpusi no līnijas;

2) gar elektrisko tīklu gaisvadu līnijām ārpus pilsētām un ciemiem, kā arī pilsētu lauku teritorijās - zemes gabals un gaisa telpa, ko norobežo nosacītas vertikālas virsmas abpus līnijai:

a) gaisvadu līnijām ar nominālo spriegumu līdz 20 kV — 6,5 metru attālumā no līnijas ass;

b) gaisvadu līnijām ar nominālo spriegumu 110 kV — 30 metru attālumā no malējiem vadiem uz ārpusi no līnijas;

3) gar elektrisko tīklu kabeļu līnijām - zemes gabals un gaisa telpa, ko norobežo nosacītas vertikālas virsmas kabeļu līnijas katrā pusē 1metra attālumā no kabeļu līnijas ass. Ja kabelis atrodas tuvāk par 1metru no ēkas vai būves, tad šajā kabeļa pusē aizsargjoslu nosaka tikai līdz ēkas vai būves pamatiem;

4) gar elektrisko tīklu kabeļu līnijām, kuras zem ūdens līmeņa šķērso virszemes ūdensobjektus, - ūdens platība, ko visā dziļumā no ūdens virsmas līdz gultnei ietver paralēlas plaknes 100 metru attālumā katrā pusē no kabeļu līnijas ass;

5) ap elektrisko tīklu sadales iekārtām, fīderu punktiem un transformatoru apakšstacijām - zemes gabals un gaisa telpa, ko norobežo nosacīta vertikāla virsma 1 metra attālumā ārpus šo iekārtu nožogojuma vai to vistālāk izvirzīto daļu projekcijas uz zemes vai citas virsmas.

6. Izstrādājot plānojumu, iekļaut prasības par aprobežojumiem, kas noteikti saskaņā ar Aizsargjoslu likumu (īpaši 35. un 45. panta prasībām).

7. Plānojumā ietvert prasības par elektrotīklu ekspluatāciju un drošību, kā arī prasības vides un cilvēku aizsardzībai, ko nosaka MK 05.12.2006. noteikumi Nr.982 „Enerģētikas infrastruktūras objektu aizsargjoslu noteikšanas metodika" – 3., 5., 8. – 11. punkts:

3. Elektrisko tīklu īpašnieks vai valdītājs vietās, kur elektrolīnija šķērso meža teritoriju, izveido un atbrīvo no kokiem un krūmiem elektrolīniju trases. Elektrolīnijas trases platums ir:

3.1. gaisvadu elektrolīnijām, kuru spriegums:

3.1.1. nepārsniedz 0,4 kilovoltus, – piecus metrus platā joslā;

3.1.2. ir no 6 līdz 20 kilovoltiem, – 13 metru platā joslā;

3.1.3. ir 110 kilovoltu, – 26 metrus platā joslā;

3.1.4. ir 330 kilovoltu, – 54 metrus platā joslā;

3.2. kabeļlīnijām – divus metrus platā joslā.

5. Elektrisko tīklu īpašnieks vai valdītājs ir tiesīgs izcirst blakus elektrolīniju trasēm augošos kokus, kuri apdraud elektrolīniju un var krist uz tās vadiem vai balstiem. Nocirstie koki, krūmi un zari ir zemes īpašnieka vai lietotāja īpašums.

8. Ja, veicot zemes darbus, juridiskās vai fiziskās personas konstatē kabeli, kurš nav norādīts darbu veikšanas tehniskajā dokumentācijā, tās pārtrauc zemes darbus un

nodrošina kabeļa saglabāšanu, kā arī nekavējoties ziņo par to elektrisko tīklu īpašniekam vai valdītājam un vietējai pašvaldībai. Ja kabeli izceļ no ūdens ar enkuru, zvejas rīkiem vai citādi, kuģa kapteinis vai darbu vadītājs nekavējoties ziņo par to elektrisko tīklu īpašniekam vai valdītājam un vietējai pašvaldībai.

9. Aizsargjoslās papildus Aizsargjoslu likuma 35. un 45.pantā minētajiem aprobežojumiem aizliegts:

9.1. atrasties elektrisko tīklu būvju teritorijā un telpās, atvērt elektroietaišu durvis, nožogojumus un lūkas, pievienoties elektriskajiem tīkliem un darbināt komutācijas aparātus;

9.2. mest uz vadiem un balstiem, kā arī tuvināt tiem jebkādus priekšmetus;

9.3. kāpt uz elektrisko tīklu konstrukcijām, piesliet, novietot vai nostiprināt uz tām dažādus priekšmetus;

9.4. laist gaisa pūķus, lidaparātu sporta modeļus un citus lidojošus priekšmetus.

10. Zemūdens kabeļu pārejas saskaņo ar attiecīgās ostas pārvaldi un atzīmē ostas plānos un navigācijas kartēs. Vietas, kur zemūdens kabeļlīnijas šķērso kuģojamās upes, kanālus un ūdenskrātuves, dabā norāda ar signālzīmēm. Signālzīmju dizainu un novietojumu ūdenstilpju krastos saskaņo ar attiecīgās ostas pārvaldi. Signālzīmes novieto elektrisko tīklu īpašnieks vai valdītājs.

11. Neatkarīgi no noteiktā aizsargjoslu platuma darbus ar celšanas mehānismiem 30 metru joslā no gaisvadu elektrolīnijas malējā vada pirms darba sākšanas saskaņo ar attiecīgo elektrisko tīklu īpašnieku vai valdītāju.

8. Elektroenerģijas lietotāju elektroapgādes kārtību, elektroenerģijas tirgotāja un elektroenerģijas sistēmas operatora un lietotāja tiesības un pienākumus elektroenerģijas piegādē un lietošanā nosaka MK 2009.gada 21.jūlija noteikumi Nr.793 „Elektroenerģijas tirdzniecības un lietošanas noteikumi".

9. Jaunu elektroietaišu pieslēgšana un atļautās slodzes palielināšana notiek saskaņā ar Sabiedrisko pakalpojumu regulēšanas komisijas 2009.gada 1.aprīļa lēmumu Nr.74 apstiprinātajiem "Sistēmas pieslēguma noteikumiem elektroenerģijas sistēmas dalībniekiem".

10. Sistēmas pieslēguma ierīkošana elektroenerģijas ražotājiem veicama saskaņā ar Sabiedrisko pakalpojumu regulēšanas komisijas padomes 2008.gada 3.septembra lēmumu Nr.280 apstiprināto „Sistēmas pieslēguma noteikumi elektroenerģijas ražotājiem" prasībām.

11. Plānojuma paskaidrojošā daļā lūdzam iekļaut informāciju, ko nosaka Enerģētikas likuma 19., 19^{1}., 23. un 24. pants.

12. Veicot jebkādus darbus/darbības aizsargjoslās, kuru dēļ nepieciešams objektus aizsargāt no bojājumiem, pārbūvēt vai pārbūvēt, aizsardzības, pārbūves vai pārvietošanas darbus jāveic pēc saskaņošanas ar attiecīgā objekta īpašnieku: (20 – 0.23) kV objekti - ar AS „Sadales tīkls" Dienvidu reģionu (Elektrības iela 10, Jelgava, LV-3001).

AS "Latvijas elektriskie tīkli"

Informējam Jūs, ka novada Smārdes pagasta teritoriju šķērso pārvades tīkla 110 kV gaisvadu elektrolīnija. Engures un Lapmežciema pagasta teritorijā pārvades tīkla elektrolīniju nav un to ierīkošana nav plānota.

Sakarā ar elektropārvades tīklu savienojuma „Kurzemes loks" elektrolīniju

rekonstrukcijas projektu paredzēts veikt 330 kV elektropārvades tīkla izbūvi Kurzemes reģionā, izmantojot un pārbūvējot esošo 110 kV elektropārvades līniju Smārdes pagastā. 330 kV elektrolīnijas izbūve ievērojami palielinās Kurzemes reģiona un visas Latvijas elektroapgādes drošumu, kā arī radīs priekšnoteikumus energosistēmu starpsavienojumu Latvija-Igaunija izveidošanai.

Lūdzam Engures novada domi Teritorijas plānojumā iekļaut šādu nosacījumu: "Paredzēta 330 kV gaisvadu elektrolīnijas ierīkošana, izmantojot esošo 110 kV elektrolīniju trasi un kopējus balstus", un attēlot to plānojuma grafiskajā daļā.

Ierosinām teritorijas plānojumā ietvert informāciju cilvēku drošībai un elektrolīniju aizsardzībai:

1. Par būvdarbiem, kuros paredzēts izmantot celšanas mehānismus, ja tie notiks tuvāk par 30 metriem no 110 kV un 330 kV elektrolīniju malējiem vadiem, paredzēt darbu veikšanas projekta izstrādāšanu (MK 05.12.2006. noteikumi Nr.982, 11.punkts). Apbūves, autoceļu, būvdarbu veikšanas un mežizstrādes projekti, koku ciršana elektrolīnijas tuvumā jāsaskaņo ar AS "Latvijas elektriskie tīkli" Rīgā, Dārzciema ielā 86. Apbūves projektēšanai elektrolīniju tuvumā nepieciešami tehniskie noteikumi. AS "Latvijas elektriskie tīkli" īpašumā ir pārvades tīkls, t.i. 330 kV un 110 kV elektrolīnijas un apakšstacijas/sadales punkti, kurus līdz 2011.gada 1.aprīlim apkalpoja AS „Augstsprieguma tīkls".
2. Par zemes īpašumu lietošanas tiesību ierobežojumiem elektrolīnijas aizsargjoslās saskaņā ar Aizsargjoslu likuma 35. un 45.pantu.
3. Par minimālajiem attālumiem no būvēm un stādāmiem kokiem līdz elektrolīnijām, kā arī par attālumiem starp inženierkomunikācijām saskaņā ar MK 28.12.2004. noteikumiem Nr.1069 „Noteikumi par ārējo inženierkomunikāciju izvietojumu pilsētās, ciemos un lauku teritorijās", MK 05.12.2006. noteikumiem Nr.982 "Enerģētikas infrastruktūras objektu aizsargjoslu noteikšanas metodika", Aizsargjoslu likumu un elektroenerģijas pārvades būvju būvniecību reglamentējošo tiesību normu prasībām.

Lūdzam ņemt vērā izmaiņas Aizsargjoslu likumā saskaņā ar 2009.gada likuma grozījumiem attiecībā uz 110 kV un 330 kV elektrolīniju aizsargjoslas palielināšanu (izmaiņas likuma 16.pantā).

Ar cieņu,

Valdes priekšsēdētājs Āris Žīgurs

Jurijs Rivkins 67728761

SAŅĒMTS
2011. g. "20." jūlijā
Nr. 706

07.07.2011

AKCIJU SABIEDRĪBA
LATVIJAS GĀZE

GĀZAPGĀDES ATTĪSTĪBAS DEPARTAMENTS
Vagonu iela 20, Rīga, LV-1009
tālr. 67 041 654, fakss 67 041 640
Kontaktu centrs: tālr. 155
e-pasts: gazapgades.departaments@lg.lv, www.lg.lv

Rīgā
06.07.2011. Nr. 27.4-1/1754
Uz 03.06.2011. Nr. 3-12/298

Engures novada dome
"Pagastmāja", Smārde
Engures novads, LV-3129

Par Engures novada
teritorijas plānojuma izstrādes nosacījumiem

Atbildot uz Jūsu 03.06.2011. vēstuli 3-12/298 par Engures novada teritorijas plānojuma izstrādes nosacījumiem, akciju sabiedrības "Latvijas Gāze" (turpmāk – Sabiedrība) Gazapgādes attīstības departamenta Perspektīvās attīstības daļa informē, ka Engures novada teritorijai gāzes apgāde teorētiski iespējama no esošās vidējā spiediena gāzapgādes sistēmas Lapmežciemā un no augstā spiediena gāzesvada ar spiedienu virs 1,6 MPa (pārvades gāzesvads) Iecava – Liepāja DN 350 mm.

Izstrādājot Engures novada teritorijas plānojumu, lūdzam:
1. *izvērtēt* nepieciešamību Engures novada gāzes apgādes plānojuma izstrādei un perspektīvo gāzesvadu atspoguļošanu teritorijas plānojuma inženierkomunikāciju sadaļā;
2. *vai noteikt* perspektīvās gāzes apgādes plānojuma izstrādi turpmākajā plānošanā.

Lai nodrošinātu gāzes apgādi perspektīvajiem rūpnieciskajiem, komunālajiem un individuālajiem patērētājiem Engures novadā, veicot autoceļu un ielu rekonstrukciju, projektējot jaunus autoceļus un ielas, kā arī esošo valsts autoceļu un pašvaldību autoceļu nodalījumu joslās un esošo ielu sarkanajās līnijās, paredzēt iespējamā augstā vai vidējā spiediena sadales gāzesvadu novietni projektējamo un rekonstruējamo ceļu nodalījuma joslās, ielu sarkanajās līnijās, atbilstoši 2004.gada 28.decembra MK noteikumiem Nr.1069 un spēkā esošajam Aizsargjoslu likumam.

Izstrādāto Engures novada teritorijas plānojumu iesniegt Sabiedrības Perspektīvās attīstības daļā atzinuma saņemšanai.

Komercpilnvarnieks
Gāzapgādes attīstības departamenta
Perspektīvās attīstības daļas vadītājs M. Krastiņš

Gedroviča
67041787,
6 7369265

Engures nov. dome
SAŅĒMTS
2011.g. "8." jūlijs
Nr. 466

20.06.2011

VALSTS UGUNSDZĒSĪBAS UN GLĀBŠANAS DIENESTS
ZEMGALES REĢIONA BRIGĀDES
TUKUMA DAĻA

Raiņa iela 24, Tukums, Tukuma novads, LV-3101, fakss 63122333, e-pasts tukums@vugd.gov.lv, tālrunis 63123507

Tukumā
14.06.2011. Nr. 22/11.6-1.14-29

Uz 03.06.2011. Nr. 3-12/299

Engures novada Domei
Reģ. Nr. 90000050759
„Pagastmāja" Smārde,
Smārdes pagasts,
Engures novads

Par Engures novada teritorijas plānojuma izstrādi.

Atbildot uz jūsu vēstuli par Engures novada teritorijas plānojuma izstrādi, Valsts ugunsdzēsības un glābšanas dienesta Zemgales reģiona brigādes Tukuma daļa (VUGD ZRB Tukuma daļa) informē, Valsts Ugunsdzēsības un glābšanas dienestam nav īpašumu Engures novadā.

Engures novadā atrodas sekojoši vietējas nozīmes paaugstinātas bīstamības objekti:

- SIA „MC", degvielas uzpildes stacija.
  šosejas „Jūrmala-Talsi" 7/8. km, Lapmežciems, Lapmežciema pagasts, Engures novads. Naftas produktu mazumtirdzniecība.

>

- SIA „MC", degvielas uzpildes stacija.
  Jūras iela 116, Engure, Engures pagasts, Engures novads.
  Naftas produktu mazumtirdzniecība.

- SIA „E.S. Vira", degvielas un autogāzes uzpildes stacija
  „Valdaiši", Smārdes pagasts, Engures novads,.
  Naftas produktu un sašķidrinātās autogāzes mazumtirdzniecība.

- SIA „APARTS" degvielas uzpildes stacija
  „Degvielas bāze", Smārdes pagasts, Engures novads.
  Naftas produktu mazumtirdzniecība.

SAŅĒMTS
2011. g. "20." jūnijā
Nr. 530

- SIA „UNDA", zivju pārstrādes uzņēmums
  Jūras iela 60, Engure, Engures pagasts, Engures novads,

- SIA „Tukuma Airport".
  „Smārdes lidlauks" Smārdes pagasts, Engures novads.
  Civilās aviācijas lidlauks ar lidmašīnu uzpildes staciju.

- SIA „Rideļu dzirnavas", hidroelektrostacija
  „Rideļu dzirnavas", Engures pagasts, Engures novads.
  Elektroenerģijas ražošanas objekts (mazā HES).

- SIA „AL GRAUDI", hidroelektrostacija
  Šlokenbeka, Smārdes pagasts, Engures novads.
  Elektroenerģijas ražošanas objekts (mazā HES).

Komandieris
majors D.Bērziņš

Platace 63107313
inga.platace@vugd.gov.lv

D. Dēliņa
01.07.2011

RĪGAS PLĀNOŠANAS REĢIONS

Reģ.Nr. 90002222018, Zigfrīda Annas Meierovica bulvārī 18, Rīga, LV – 1050, tālr.: +371 67226430, fakss: +371 67226431
E-pasts: rpr@rpr.gov.lv, www.rpr.gov.lv

RĪGĀ

29.06.2011. Nr. 3A-2/32
Uz 03.06.2011. Nr.3-12/300

Engures novada dome
„Pagastmāja", Smārde, Smārdes pagasts,
Engures novads, LV-3129

Nosacījumi Engures novada teritorijas plānojuma 2013.-2025.gadam izstrādei

Rīgas plānošanas reģions (turpmāk – RPR) ir saņēmis Jūsu 03.06.2011. vēstuli Nr.3-12/300 un saskaņā ar Ministru kabineta 2009. gada 6.oktobra noteikumu Nr.1148 „Vietējās pašvaldības teritorijas plānošanas noteikumi" 12.2.un 13.9. apakšpunktiem ir sagatavojis nosacījumus Engures novada teritorijas plānojuma 2013. - 2024.gadam izstrādei.

Izstrādājot Engures novada teritorijas plānojuma dokumentu, jāievēro 2007. gada 2. februārī apstiprinātais Rīgas plānošanas reģiona telpiskais (teritorijas) plānojums - Perspektīva (II daļa) un Vadlīnijas (III daļa). Rīgas plānošanas reģiona telpiskais (teritorijas) plānojums pieejams Rīgas plānošanas reģiona interneta mājas lapā www.rpr.gov.lv sadaļā RPR attīstība un plānošana >> Attīstības dokumentu datu bāze >> REĢIONA attīstības dokumenti >> Teritorijas plānojums.

Lai īstenotu Engures novada pašvaldības teritorijas plānojuma izstrādes mērķi „radīt plānošanas dokumentu kopumu ilgtspējīgas un līdzsvarotas attīstības veicināšanai novadā", ievērojot visu novadā ietilpstošo teritoriālo vienību – Engures, Lapmežciema un Smārdes pagastu - attīstības intereses, ievērojamas šādas prasības:

1. Plānojot novada apdzīvoto vietu attīstību, izvērtēt pagastu spēkā esošajos teritorijas plānojumos iekļautās prasības perspektīvajām apbūves teritorijām, noskaidrot pastāvošo un prognozēt potenciālo pieprasījumu pēc mājokļiem (Vadlīniju 1.2.2. nodaļas 15.punkts), novada plānojumā paredzēt risinājumus, kas ierobežo vienlaidus apbūves zonu izveidi – īpaši attiecībā uz Lapmežciema un Engures pagastu teritorijām - gar ceļiem, ūdenstilpju un ūdensteču krastiem (Vadlīniju 1.2.1.nodaļas 5.punkts), apbūves noteikumos iestrādāt īpašas prasības, kas novērstu vizuālo barjeru veidošanos piekrastes ainavā (Vadlīniju 1.4.4.3.nodaļas 7., 8., 9.,10.punkti, vadlīnijas Piejūras tūrisma, rekreācijas, urbānajai un vides aizsardzības joslas telpai);
2. Nosakot piekrastes aizsargjoslas, krasta kāpu aizsargjoslas, ierobežotas ekonomiskās darbības zonas robežas atbilstoši „Aizsargjoslu likuma" 6.panta prasībām un ņemot vērā RPR Vadlīniju 1.4.4.3.nodaļas 4.un 5.punktu, jāizstrādā *vienota* un pamatota to lokalizācijas un attēlojuma sistēma *visai* Engures novada

Engures nov. dome
SAŅEMTS
2011.g. "6." jūlijā
Nr. 428

teritorijai; aizsargjoslu līniju turpinājumus ārpus novada administratīvās robežas vēlams saskaņot ar kaimiņu pašvaldībām;

3. Engures novads atrodas Rīgas jūras līča piekrastes tūrisma un vides aizsardzības areālā, ko plānojot jāņem vērā RPR Perspektīvas 3.2.4.4.apakšnodaļā, Vadlīniju 1.4.4.nodaļā, īpaši 1.4.4.3.apakšnodaļā un 1.4.5.nodaļā teiktais, kā arī respektējamas ar 20.04.2011. MK rīkojumu Nr.169 pieņemtās „Piekrastes telpiskās attīstības pamatnostādnes 2011.-2017.gadam" un noteiktie rīcību virzieni (sk.: 5.nodaļu); dokuments pieejams interneta vietnē http://polsis.mk.gov.lv/view.do?id=3634;
4. Engures novada plānošanas teritorijā ietilpst aizsargājamā jūras teritorija „Rīgas līča piekrastes teritorija", kas plānojama saskaņā ar 05.01.2010. MK noteikumiem Nr.17;
5. Engures novads iekļauts „Ventas baseina apsaimniekošanas plānā", un saskaņā MK noteikumu Nr.1148 28.29.punktu teritorijas izmantošanas un apbūves noteikumos iestrādājamas upju baseina apgabala apsaimniekošanas plāna prasības un pasākumu programma; dokuments pieejams interneta vietnē http://www.meteo.lv/public/30301.html;
6. Atļauto izmantošanu meža teritorijās un lauksaimniecības teritorijās noteikt, ievērojot 1.4.1.nodaļas 3.punktu, 1.4.2.nodaļas 2.punktu, 1.4.3.nodaļas 3.punktu;
7. Engures novada teritorijā atrodas vairāki reģiona nozīmes infrastruktūras objekti - lidosta „Tukums", Engures osta, velomaršruta EiroVelo EV10 posms gar Baltijas jūras krastu – kuru attīstības iespējas saistāmas ar RPR Perspektīvas 3.2.3.4.apakšnodaļā ietvertajām nostādnēm.

Engures novadam kā Baltijas jūras piekrastes pašvaldībai ieteicams ņemt vērā, ka Ministru Kabinetā šobrīd tiek izskatīts likumprojekts „Teritorijas attīstības plānošanas likums" (atbalstīts MK 22.02.2011., protokols Nr.11, 26.§) un Vides aizsardzības un reģionālās attīstības ministrija ir sākusi darbu pie nacionāla līmeņa ilgtermiņa tematiskā plānojuma piekrastes infrastruktūras attīstībai izstrādes. Tāpēc Engures novada teritorijas plānojumā 2013.- 2025.gadam būtu vēlams identificēt un noteikt tās vietas, kur nākotnē attīstāmi piekrastes infrastruktūras objekti (eroziju ierobežojošās būves, ostu infrastruktūra, jahtu un laivu piestātnes ārpus ostām, glābšanas dienestu kontrolpunkti, publiskā tūrisma infrastruktūra).

Administrācijas vadītājs J.Miezeris

Cimža 67559821

16.06.2011

LAUKU ATBALSTA DIENESTS
ZIEMEĻKURZEMES REĢIONĀLĀ LAUKSAIMNIECĪBAS PĀRVALDE

Dundagas iela 4, Talsi, LV-3201 • tālrunis: +371 63237802 • fakss: +371 63237801• e-pasts: ziemelkurzeme@lad.gov.lv • www.lad.gov.lv

Talsos

14.06.2011.Nr. 2.1-9/ 13
Uz 03.06.2011. Nr. 3-12/301

Engures novada dome,
„Pagastmāja",
Smārde, Smārdes pagasts,
Engures novads,
LV-3129

Par Engures novada
teritorijas plānojuma izstrādi

Ziemeļkurzemes reģionālā lauksaimniecības pārvalde dara zināmu, ka, pamatojoties uz 06.10.2009. MK noteikumu Nr. 1148 „Vietējās pašvaldības teritorijas plānošanas noteikumi" prasībām, pārvaldei nav izvirzāmu publisko interešu Lauku atbalsta dienesta kompetences ietvaros Engures novada pašvaldības teritorijas plānojuma izstrādei.

Vadītāja Juzefa Kļava

Kontroles un uzraudzības
daļas vadītājas vietnieks
Andis Aseris63237805
Andis.Aseris@lad.gov.lv

Engures nov. dome
SAŅĒMTS
2011.g. "16." jūnijs
Nr. 386

D. Deliņai
11.07.2011

VALSTS MEŽA DIENESTS
ZIEMEĻKURZEMES VIRSMEŽNIECĪBA
Raiņa ielā 17, Talsos, Talsu nov., LV-3201, tālr. 63274263, fakss 63274459
e-pasts: vm@ziemelkurzeme.vmd.gov.lv

Talsos

07.07.2011 Nr. 6-1/517
Uz 03.06.2011. Nr.3-12/302

Engures novada domei
„Pagastmāja", Smārde, Smārdes pagasts,
Engures novads, LV - 3129

Tukuma mežniecībai

Par nosacījumiem Engures novada Teritorijas plānojuma izstrādei

Saskaņā ar 10.10.2009. MK noteikumu Nr.1148 "Vietējās pašvaldības teritorijas plānošanas noteikumi" 12.2.punkta prasībām un Jūsu 03.06.2011. vēstuli Nr.3-3-12/302 (virsmežniecībā saņemta 10.06.2011.), sniedzam nosacījumus Engures novada teritorijas plānojuma izstrādei.

1. Atgādinām, ka saskaņā ar Meža likuma (spēkā no 17.03.2000.) 3.panta (1) 2) punkta nosacījumiem un MK noteikumu Nr.590 "Meža inventarizācijas un Meža valsts reģistra informācijas aprites noteikumi" (spēkā no 06.09.2007.) 1.pielikumu, *meža zeme ir zeme uz kuras ir mežs, zeme zem meža infrastruktūras objektiem, kā arī mežā ietilpstošie un tam piegulošie pārplūstošie klajumi, purvi un lauces.*

2. Aicinām ievērot Meža likuma 3.panta (2) 1) punkta prasības – *atsevišķi no mežiem esošas platības, kuras apaugušas ar kokiem un ir lielākas par 0.1 ha, inventarizējamas kā meža zemes.*

3. Ņemot vērā to, ka teritorijas plānojums tiek izstrādāts ilgtermiņam, kā arī pieredzi, ka nepilnīga teritorijas plānojuma dēļ vietējie iedzīvotāji nevar realizēt savas ieceres, aicinām *meža teritorijā*, respektējot dabas aizsardzības prasības kā prioritāti, pie sekundārās un palīgizmantošanas *paredzēt atļautās izmantošanas, kas nav tieši saistītas ar mežsaimniecību*, piemēram, dīķu, zivju dīķu ierīkošanu, viensētu būvniecību utt.

4. Līdz ar to, atbilstoši atļautajai izmantošanai, *lūdzam arī meža teritorijās norādīt pieļaujamos apbūves rādītājus.*

5. Teritorijās, kurās teritorijas plānotā (atļautā) izmantošana *primāri noteikta apbūvei, aicinām jaunveidojamo zemes vienību platības meža zemē noteikt ne mazākas par 0.5 ha.*

Engures nov. domē
SAŅĒMTS
2011.g. "11." jūlijā
Nr. 679

6. *Plānojot neperspektīvu lauksaimniecības zemju apmežošanu*, lūdzam šīs platības norādīt teritorijas plānojuma zonējumā (teritorijas plānotajā - atļautajā izmantošanā), jo pretējā gadījumā tās saskaņā ar MK noteikumiem Nr.108 „Meža ieaudzēšanas un plantāciju mežu noteikumi" (spēkā no 10.03.2001.) nevarēs atzīt par meža zemēm.

7. Teritorijas plānojuma *saistošajā daļā lūdzam iekļaut aizliegumu ciemu teritorijās esošās meža platībās izstrādāt kailcirtes.*

8. Teritorijas plānojuma teritorijas izmantošanas un apbūves noteikumos norādītos *burtu saīsinājumus atsevišķu teritoriju apzīmēšanai,* labākas izšķirtspējas dēļ, būtu nepieciešams norādīt arī teritorijas plānojuma plānotās (atļautās) izmantošanas plānā kopā ar konkrētā zonējuma krāsojumu.

9. Teritorijas plānotās (atļautās) izmantošanas plānā *ar atšķirīgu krāsojumu un uzrakstiem vai saīsinājumiem*, kas atšifrēti Apbūves noteikumos, *nepieciešams norādīt dabīgās ūdensteces, to regulētos posmus, mākslīgos ūdensobjektus, to aizsargjoslas*, lai skaidri varētu izvērtēt šo objektu sākuma, beigu punktus un plānā noteikt to aizsargjoslas. Šī informācija, kas likumīgu spēku iegūst ar teritorijas plānojuma apstiprināšanu, nepieciešana meža zemju teritorijas apsaimniekošanas noteikšanai un pārraudzībai (kontaktpersona par šiem jautājumiem virsmežniecībā – inženiere meža un vides aizsardzības jautājumos Zita Priedīte, tel. 632 20938, mob.26157064).

10. Informācija par plānojamā teritorijā no *jauna izveidotiem mikroliegumiem* katrā konkrētajā gadījumā nosūtīta pašvaldībai. Ja nepieciešams, tā saņemama arī no virsmežniecības (skatīt nosacījumu 9. punktu).

Par detālplānojumiem:

11. Ņemot vērā to, ka, izņemot valsts mežus, pārējo mežu teritorijās *nav veikta detalizēta bioloģiskā izpēte*, apbūves noteikumu prasībās detālplānojumu izstrādei lūdzam iekļaut sekojošus papildpunktus:
    a. *teritorijās, kurās paredzēta apbūve, veikt teritorijā sastopamo biotopu izvērtējumu un izveidot biotopu karti;*
    b. atbilstoši izveidotajai biotopu kartei *detālplānojuma kartogrāfiskajā materiālā uzrādīt būvniecībai pieļaujamās teritorijas.*

12. Teritorijas plānojumā iekļaujams to *gadījumu uzskaitījums, kad teritorijai obligāti izstrādājams detālplānojums.*

    Atbilstoši MK noteikumu Nr.1148 "Vietējās pašvaldības teritorijas plānošanas noteikumi" VI daļas 58.punkta nosacījumiem, vietējā pašvaldība teritorijas plānojuma, teritorijas izmantošanas un apbūves noteikumos var noteikt gadījumus, kad nepieciešams izstrādāt detālplānojumu lauksaimniecībā izmantojamās zemes, meža zemes vai virszemes ūdensobjektu aizsargjoslas apbūvei.

13. Papildus nosacījumu 11.punktā norādītajam, aicinām detālplānojuma izstrādi noteikt kā obligātu meža teritorijām, *ja plānots ierīkot jaunas derīgo izrakteņu ieguves vietas (karjerus)*, jo šie objekti vistiešākajā veidā skar vides, dabas un sabiedrības intereses.

Par koku ciršanu un meža zemes transformāciju

14. *Paredzot transformāciju meža zemē*, piemērojami 2004.gada 28.septembra MK noteikumi Nr.806 "Meža zemes transformācijas kārtība" un 2006.gada 26.septembra MK noteikumi Nr.795 (grozījumi MK 28.09.2004. noteikumiem Nr.806). Teritorijas plānojuma paskaidrojošajā daļā vēlams norādīt, ka, plānojot būvniecību meža zemēs, koku ciršana pieļaujama tikai pēc meža zemes transformācijas atļaujas nokārtošanas. Izņēmumi, kad transformācija meža zemēs nav nepieciešama, minēti MK 28.09.2004. noteikumu Nr.806 "Meža zemes transformācijas noteikumi" 3.1. punktā minētajos gadījumos.

15. Teritorijas plānojuma paskaidrojošajā daļā ietvert informāciju par to, ka meža zemes transformācija būs nepieciešama arī infrastruktūras objektu ierīkošanai un teritorijas labiekārtošanai - 2004.gada 28.septembra MK noteikumu Nr.806 „Meža zemes transformācijas noteikumi" I daļas 3.1. un 3.5.punkta prasības.

Piezīmes:

1) Papildinformācija teritorijas plānojuma grozījumu izstrādei pieejama Ziemeļkurzemes virsmežniecības Tukuma mežniecībā.

2) Pēc teritorijas plānojuma grozījumu galīgās redakcijas apstiprināšanas pašvaldībā, lūdzam iesniegt virsmežniecībā to dokumentāciju **pdf formātā, grafisko daļu – ArcView vidē vai *dgn formātā.*

Virsmežzinis U. Frīdenbergs

Priedīte 26157064

LATVIJAS VALSTS MEŽI

Vienotais reģ. nr. 40003466281
PVN reģ. nr. LV40003466281

AKCIJU SABIEDRĪBA "LATVIJAS VALSTS MEŽI"

Kristapa iela 30, Rīga, LV 1046, Latvija, tālrunis 67602075, fakss 67805430, e-pasts: lvm@lvm.lv

LVM Nekustamie īpašumi
„Sili", Mežciems, Jaunsvirlaukas pag., Jelgavas nov., LV-3001
Tālr. 63058102, fakss 63007168
Jelgavas novada Jaunsvirlaukas pagastā

14.07.2011. Nr. 41-1.2/054t/150/11/738
uz 03.06.2011. Nr.3-12/303

Engures novada domei
„Pagastmāja", Smārde, Smārdes pagasts,
Engures novads, LV-3129

Par nosacījumu sniegšanu
Teritorijas plānojuma izstrādei

Saskaņā ar jūsu iesniegumu, sniegt informāciju teritorijas plānojuma izstrādei, AS „Latvijas valsts meži" (turpmāk tekstā –LVM) ir sagatavojusi un lūdz iestrādāt teritorijas plānojumā un teritorijas plānojuma grafiskajā daļā LVM valdījumā esošās mežsaimniecībā izmantojamās teritorijas, infrastruktūras objektus, nemeža zemju teritorijas, kurās perspektīvā plānota meža ieaudzēšana, un zemes dzīļu/derīgo izrakteņu teritorijas.

Vienlaicīgi lūdzam, izstrādājot novada teritorijas plānojumu, regulāri informēt LVM Nekustamie īpašumi atbildīgo pārstāvi par Teritorijas plānojuma izstrādes gaitu un tā sabiedrisko apspriešanu norises vietu un laiku (Sanita Ozoliņa, tālrunis: 29161172, e-pasts: s.ozolina@lvm.lv).

Pielikumā:
1. Teritorijas plānojumā iekļaujamā informācija,
2. kartogrāfiskais materiāls .shp formātā.

Ar cieņu,

LVM Nekustamie īpašumi
Nekustamo īpašumu nozares vadītāja
Zemgales mežsaimniecības teritorijā Sanita Ozoliņa

Ozoliņa 29161172
s.ozolina@lvm.lv

SAŅĒMTS
2011.g. "18." jūlijā
Nr. 697

Pielikums Nr.1

Izsniedzējs: AS "Latvijas valsts meži" LVM Nekustamie īpašumi

Informācija Engures novada teritorijas plānojumam

Teritorijas plānojuma objekts ir Engures novads.

1. Teritoriju apsaimnieko AS „Latvijas valsts meži" LVM Mežsaimniecība, Zemgales mežsaimniecība, tās Engures meža iecirknis.
2. Teritorijas plānojuma objekts ietver AS „Latvijas valsts meži" valdījumā esošās zemes ar aptuveno platību Zemgales mežsaimniecības teritorijā -9951.5 ha.

1. Izmantošanas mērķi

Viens no AS „Latvijas valsts meži" korporatīvajiem mērķiem ir ilgspējīgi apsaimniekojot palielināt meža kapitāla (meža zemes, mežaudžu un infrastruktūras) vērtību.

Galvenokārt zemes izmantošanas mērķis ir 0201 fizisko un juridisko personu īpašumā vai lietošanā esošie meži un pārējā mežsaimniecībā izmantojamā zeme.

Engures novada teritorijas plānojumā AS „Latvijas valsts meži" (turpmāk tekstā - LVM) apsaimniekojamās zemēs noteikt iespējamos nekustamā īpašuma lietošanas mērķus:

NĪLM kods:

01	Lauksaimniecības zeme
02	Mežsaimniecības zeme un īpaši aizsargājamās dabas teritorijas, kurās saimnieciskā darbība ir aizliegta ar normatīvo aktu
03	Ūdens objektu zeme
04	Derīgo izrakteņu ieguves teritorijas
05	Dabas pamatnes un rekreācijas nozīmes zeme
.....	.....
11	Satiksmes infrastruktūras objektu apbūves zeme
12	Inženiertehniskās apgādes tīklu un objektu apbūves zeme

LVM apsaimniekojamās zemēs noteikt, ka atļautā galvenā zemes izmantošana ir:

a) mežsaimnieciska izmantošana (NĪLM kods - 0201),
b) derīgo izrakteņu iegūšana (NĪLM kods - 0401), veicot zemes transformāciju,
c) dabas pamatnes un rekreācijas nozīmes zeme (NĪLM kods - 0501),
d) .....
e) satiksmes infrastruktūras objektu apbūves zeme (NĪLM kods - 1101),
f) .....

2. Informācija par ceļiem Engures novadā

2.1. Engures novada teritorijā atrodas šādi LVM uzņēmuma ceļi:

NOSAUKUMS	GARUMS	IECIRKNIS
Slēpotāju ceļš	3.095	Engures
Bērzāju ceļš	2.412	Engures
Ķīseļdambis	5.294	Engures
Celmi-Kaudzītes	2.474	Engures
Karjera "Radziņciems" pievadceļš	0.265	Engures
Milzkalnes ceļš	2.88	Engures
Lāči-Saulieši	4.141	Engures

Kaudzītes-Plieņciems	1.636	Engures
Engures ceļš	0.5	Engures
Celmi	1.82	Engures
Siliņu ceļš	4.68	Engures
Sili-Celmi	3.31	Engures
Milzkalne-Šķīderi	0.785	Engures
Bērzi-226.kvartāls	2.423	Engures
Čiekurkaltes ceļš	2.304	Engures
Bērzi-Engure	3.266	Engures
Bērzciems-Mežsarga kordons	3.283	Engures
Slaviešu ceļš	0.2	Engures
Ūdru ceļš	1.894	Engures
Lepstes ceļš	0.64	Engures
Ģietu stiga	4.3	Engures
Svilimi-170 kvartāls	2.239	Engures
Radziņciems-554	1.01	Engures
Ornitologu ceļš	2.172	Engures
Engure-Avotkalns	1.547	Engures
Sniķeru ceļš	3.213	Engures
Plieņciems-Ķesterciems	3.28	Engures
Sili-Koka destilāts	3.812	Engures
Vasarmaņu ceļš	8.343	Engures
Viduļu ceļš	0.34	Engures

2.2. Informācija par LVM uzņēmuma ceļiem, kurus plānots būvēt/rekonstruēt:

NOSAUKUMS	GARUMS	IECIRKNIS	VEIDS	GADS
316-315kv.Bērzāju ceļš	2.4	ENGURE	REKONSTRUKCIJA	2017
Spicenieki - Lāču ceļš	2.4	ENGURE	BŪVE	2011
Sili-Celmi	3.3	ENGURE	REKONSTRUKCIJA	2017
Mežaiņu ceļš	1.9	ENGURE	BŪVE	2014
Plieņciems-Ķesterciems	3.3	ENGURE	REKONSTRUKCIJA	2017
Milzkalne-522.kv.	1.1	ENGURE	REKONSTRUKCIJA	2016
Vimbažnieku ceļš	2.5	ENGURE	BŪVE	2013
Radziņciems-554	1	ENGURE	REKONSTRUKCIJA	2017
Sniķeru ceļš	3.2	ENGURE	REKONSTRUKCIJA	2017
Sili-Koka destilāts	3.8	ENGURE	REKONSTRUKCIJA	2017
Milzkalnes ceļš	2.9	ENGURE	REKONSTRUKCIJA	2017
Piejūras stiga	2.5	ENGURE	REKONSTRUKCIJA	2016

2.3. Plānota eža meliorācijas sistēmu renovācija

NOSAUKUMS	PLATĪBA, HA	GADS	IECIRKNIS
Bērzi 286-288;293-295;299-301;303-306	400	2014	Engures
Sudrabsils 223-225	122	2015	Engures

3. Derīgo izrakteņu atradņu teritorijas

Engures novada Smārdes pagastā Zemgales mežsaimniecībai atrodassmilts-grants un smilts atradne „Radziņciems".

Lūdzam novada teritorijas plānojumā paredzēt un novada teritorijas plānotās izmantošanas teksta daļā iekļaut nosacījumu, ka:

"AS "Latvijas valsts meži" valdījumā esošajās platībās ir atļauta derīgo izrakteņu ieguve arī gadījumā, ja karjeri un kūdras ieguves laukumi nav uzrādīti teritorijas plānojuma grafiskajā sadaļā, ievērojot normatīvajos aktos paredzēto kārtību un veicot normatīvajos aktos noteiktās darbības, tajā skaitā zemes transformāciju".

4. Vides aizsardzības prasības.

Izstrādājot teritorijas plānojumu lūdzam ievērot LR 05.02.1997 likumā „Aizsargjoslu likums", LR likumā „Par īpaši aizsargājamām dabas teritorijām", LR 16.03.2000 likumā „Sugu un biotopu aizsardzības likums", kā arī LR Ministru kabineta noteikumos Nr.45 „Mikroliegumu izveidošanas, aizsardzības un apsaimniekošanas noteikumi" noteiktās vides aizsardzības prasības.

Lūdzam visus teritorijā esošos dabas aizsardzības objektus un to robežas precizēt Valsts meža dienesta virsmežniecībā, kura uztur un kārto Meža valsts reģistru.

Teritorijas plānojumā norādīt Zemgales mežsaimniecības atpūtas vietas atbilstoši nosūtītajai informācijai.

5. Vispārējās prasības

Jebkādas darbības plānojuma teritorijā, kas ietekmē LVM apsaimniekojamo teritoriju, mežaudzes vai ainas stāvokli tajā, saskaņojamas ar LVM

Pamatojoties uz LR likumu „Par atkritumu apsaimniekošanu", sadzīves atkritumu apsaimniekošanu novadā organizēt tā, lai novērstu vajadzību veidot nelegālas izgāztuves valsts meža zemju platībās.

Teritorijas plānojumā neradīt apstākļus, kas padarītu apgrūtinātu vai neiespējamu piekļuvi valsts meža masīviem saimnieciskās darbības realizācijas nolūkos.

6. Kartogrāfiskais materiāls par aizsargjoslām, bioloģiski augstvērtīgiem mežiem, biotopiem, dabas parkiem, dabas liegumiem, dabas zonām, mikroliegumiem, rekreācijas zonām, meža autoceļu būves un meliorācijas sistēmu renovācijas plānu Zemgales mežsaimniecībā.

Pēc teritorijas plānojuma izstrādes un galīgās apstiprināšanas lūdzam iesniegt LVM atbildīgajai pārstāvei (Sanita Ozoliņa, tālrunis: 29161172, e-pasts: s.ozolina@lvm.lv) Teritorijas plānojuma dokumentāciju, kas sagatavota *.pdf* faila formātā.

Pielikumā:

D. Dēlinai
04.07.2011

LATVIJAS REPUBLIKAS
VIDES AIZSARDZĪBAS UN REĢIONĀLĀS ATTĪSTĪBAS MINISTRIJA

DABAS AIZSARDZĪBAS PĀRVALDE

Reģ. Nr. 90009099027, Baznīcas iela 7, Sigulda, Siguldas nov., LV-2150
tālrunis 67509545, fakss 67509544, e-pasts: daba@daba.gov.lv, www.daba.gov.lv

Siguldā

30.06.2011. Nr. D 3.15/75
Uz 03.06.2011. Nr. 3-12/304

Engures novada domei
„Pagastmāja", Smārde,
Engures novads, LV-3129

Par Engures novada teritorijas plānojuma nosacījumiem

Dabas aizsardzības pārvalde (turpmāk – Pārvalde) ir saņēmusi Jūsu vēstuli, kurā lūgts sniegt nosacījumus un informāciju Engures novada teritorijas plānojuma izstrādei. Pamatojoties uz Ministru kabineta 2009. gada 6. oktobra noteikumu Nr. 1148 „Vietējās pašvaldības teritorijas plānošanas noteikumi" 12.2. un 13.14. apakšpunktiem un Ministru kabineta 02.06.2009. noteikumu Nr. 507 „Dabas aizsardzības pārvaldes nolikums" 3.15. apakšpunktu Pārvalde sniedz sekojošus nosacījumus un informāciju Engures novada teritorijas plānojumam.

Engures novadā atrodas sekojošas īpaši aizsargājamas dabas teritorijas (turpmāk – ĪADT):

(1) **Ķemeru nacionālais parks** (ārējas robežas un funkcionālais zonējums noteikts Ķemeru nacionālā parka likumā, 30.05.2001.);

(2) Dabas liegumi „Plieņciema kāpa", „Apšuciema zāļu purvs" (robežas noteiktas Ministru kabineta 15.06.1999. noteikumu Nr. 212 "Noteikumi par dabas liegumiem" 185. un 280. pielikumā);

(3) **Dabas parks „Engures ezers" un „Milzukalns"** (robežas noteiktas Ministru kabineta 08.04.2004. noteikumos Nr. 268 „Dabas parka „Engures ezers" individuālie aizsardzības un izmantošanas noteikumi" un Ministru kabineta 30.11.2004. noteikumos Nr. 984 „Dabas parka „Milzukalns" individuālie aizsardzības un izmantošanas noteikumi". Vēršam uzmanību uz to, ka saistībā ar divu aizsargājamu teritoriju – dabas parka „Engures ezers" un „Rīgas līča rietumu piekraste" ierosinātas izmaiņas dabas parka „Engures ezers" robežās, kas tiks apstiprinātas ar jauniem ministru kabineta noteikumiem.

(4) Engures novada teritorija robežojas ar īpaši aizsargājamu jūras teritoriju **„Rīga līča rietumu piekraste"** (robežas noteiktas Ministru kabineta 05.01.2010. noteikumu Nr. 17 „Noteikumi par aizsargājamām jūras teritorijām" 4. pielikumā).

Engures nov. dome
SAŅEMTS
2011.g. "4." jūlijā
Nr. 1440

(5) **Dabas pieminekļi:**

a) **ģeoloģiskie un ģeomorfoloģiskie dabas pieminekļi**: „Sēra dīķi" un „Sēravoti Zaļajā purvā" (robežas noteiktas Ministru kabineta 17.04.2001. noteikumu Nr. 175 "Noteikumi par aizsargājamiem ģeoloģiskajiem un ģeomorfoloģiskajiem dabas pieminekļiem" 177. un 178. pielikumā);

b) **aizsargājamie koki** (dižkoki) atbilstoši Ministru kabineta 16.03.2010. noteikumu Nr.264 „Īpaši aizsargājamo dabas teritoriju vispārējie aizsardzības un izmantošanas noteikumi" 38.2. apakšpunktam un 2. pielikumā noteiktajām sugām un izmēriem - teritorija ap kokiem vainagu projekcijas platībā, kā arī 10 metru platā joslā no tā. Mūsu rīcībā esošā informācija par aizsargājamiem kokiem atrodama datu bāzē „Īpaši aizsargājamie koki": http://vdc2.vdc.lv:8998/lva/dk_read/DK_PCKG_WWW.SAK. Vēstules pielikumā nosūtām datus par aizsargājamiem kokiem vektorfailu formā.

c) **dižakmeņi** atbilstoši Ministru kabineta 16.03.2010. noteikumu Nr. 264 „Īpaši aizsargājamo dabas teritoriju vispārējie aizsardzības un izmantošanas noteikumi" 38.1.apakšpunktam - laukakmeņi, kuru virszemes tilpums ir 10 un vairāk kubikmetru, kā arī 10 metru platu josla ap tiem.

Saskaņā ar likuma „Par īpaši aizsargājamām dabas teritorijām" pielikumu sekojošas ĪADT iekļautas Eiropas nozīmes aizsargājamo dabas teritoriju (Natura 2000) sarakstā: Ķemeru nacionālais parks, dabas liegumi „Plieņciema kāpa", „Apšuciema zāļu purvs", dabas parks „Engures ezers" un mikroliegums „Dubļukrogs".

Saskaņā ar Sugu un biotopu aizsardzības likuma 8. panta otro daļu Engures novada teritorijā izveidoti **28 mikroliegumi** (turpmāk – ML): biotopiem - 1 ML bioloģiski nozīmīgai bebrainei, 15 ML skuju koku meža biotopiem, 2 ML kaļķainiem zāļu purviem ar rūsgano melnceri; putniem - 2 ML melnajam stārķim, 1 ML ūpim; augiem - 1 ML lielajai brūnkātei, 1 ML Igaunijas rūgtlapei, 7 ML mušu ofrīdai, 1 ML trejdaivu koraļļsaknei, 2 ML asinssarkanajai dzegužpirkstītei, 3 ML parastajai vairoglapei.

Saskaņā ar likuma „Par īpaši aizsargājamām dabas teritorijām" 21. pantu, veicot teritoriālo plānošanu, jāievēro ĪADT izvietojums, to aizsardzības un izmantošanas noteikumi, kā arī dabas aizsardzības plāni. Saskaņā ar Ministru kabineta 2001. gada 30. janvāra noteikumu Nr.45 „Mikroliegumu izveidošanas, aizsardzības un apsaimniekošanas noteikumi" 35. punktu teritoriju plānošanā jāievēro mikroliegumu teritoriju izvietojums un to aizsardzības prasības.

Izstrādājot Engures novada teritorijas plānojumu, jāievēro:

(1) ĪADT **dabas aizsardzības plānos ietvertās prasības un rekomendācijas** dabas un ainavas vērtību saglabāšanai. 2002. gadā apstiprināts **dabas aizsardzības plāns Ķemeru nacionālajam parkam** (saskaņā ar Vides aizsardzības un reģionālās attīstības ministra R.Vējoņa 2011.gada 25.februāra rīkojumu Nr.125 „Par dabas aizsardzības plāna darbības termiņa pagarināšanu" Ķemeru nacionālā parka dabas aizsardzības plāna darbības termiņš pagarināts līdz 2015.gada 31.decembrim). 2003. gadā apstiprināts **dabas aizsardzības plāns dabas parkam „Milzukalns"** (saskaņā ar Vides aizsardzības un reģionālās attīstības ministra R.Vējoņa 2011.gada 25.februāra rīkojumu Nr.125 „Par dabas aizsardzības plāna darbības termiņa pagarināšanu" Ķemeru nacionālā parka dabas aizsardzības plāna darbības termiņš pagarināts līdz 2015.gada 31.decembrim). 2005. gadā apstiprināts dabas aizsardzības plāns dabas liegumam „Plieņciema kāpa", bet 2011. gadā – dabas parkam „Engures ezers". Ar dabas aizsardzības

plāniem var iepazīties Pārvaldes interneta vietnē www.daba.gov.lv sadaļā „Īpaši aizsargājamās dabas teritorijas".

(2) **Likumos un Ministru kabineta noteikumos** ietvertie ĪADT un ML aizsardzības un izmantošanas noteikumi:

- likums „Par īpaši aizsargājamām dabas teritorijām",
- likums „Ķemeru nacionālā parka likums",
- Ministru kabineta 18.07.2002. noteikumi Nr. 236 „Ķemeru nacionālā parka individuālie aizsardzības un izmantošanas noteikumi",
- Ministru kabineta 08.04.2004. noteikumi Nr. 268 „Dabas parka „Engures ezers" individuālie aizsardzības un izmantošanas noteikumi",
- Ministru kabineta 30.11.2004. noteikumi Nr. 984 „Dabas parka „Milzukalns" individuālie aizsardzības un izmantošanas noteikumi",
- Ministru kabineta 09.05.1999. noteikumi Nr. 83 „Noteikumi par dabas parkiem",
- Ministru kabineta 16.03.2010. noteikumi Nr. 264 „Īpaši aizsargājamo dabas teritoriju vispārējie aizsardzības un izmantošanas noteikumi", kas nosaka aizsardzības un izmantošanas prasības visās ĪADT, kurām nav izstrādāti un apstiprināti individuālie aizsardzības un izmantošanas noteikumi,
- likums "Par Eiropas ainavu konvenciju",
- Aizsargjoslu likums un uz tā pamata izdotie Ministru kabineta noteikumi,
- Sugu un biotopu aizsardzības likums, Ministru kabineta 30.01.2001. noteikumi Nr.45 "Mikroliegumu izveidošanas, aizsardzības un apsaimniekošanas noteikumi" un citi uz Sugu un biotopu aizsardzības likuma pamata izdotie Ministru kabineta noteikumi,
- citi spēkā esošie dabas un vides aizsardzību regulējošie normatīvie akti, tajā skaitā Vides aizsardzības likuma 3.pantā definētie vides aizsardzības principi: „piesārņotājs maksā", piesardzības, novēršanas un izvērtēšanas.

Lūdzam teritorijas plānojumā pievērst uzmanību sekojošām sadaļām:

- teritorijas plānojumā ņemt vērā maz pārveidotas dabas teritorijas, īpaši aizsargājamo sugu un biotopu atradnes, bioloģiski vērtīgos zālājus un ainaviski augstvērtīgas teritorijas un plānot ilgstpējīgas attīstības principiem atbilstošu novada attīstību, lai saglabātu vietējo ainavu, rekreācijas resursus un nodrošinātu dabas resursus nenoplicinošu saimniecisko darbību. Ķemeru nacionālā parka teritorijā lūdzam saglabāt dabas pamatnes teritorijas vismaz tādā pašā apmērā, kā pašlaik spēkā esošā teritorijas plānojumā, īpašu uzmanību pievēršot jūras piekrastes kāpu biotopu saglabāšanai pašreizējā apjomā, ņemot vērā, ka atbilstoši Sugu un biotopu aizsardzības likuma 7.pantam īpaši aizsargājamu biotopu izplatība un aizsardzības statuss nedrīkst pasliktināties.

  Vēstules pielikumā pievienojam Pārvaldes rīcībā esošos biotopu kartējumus par Ķemeru nacionālā parka teritoriju un pieguļošajām teritorijām vektorfailu (.shp) formā. Datu kopa satur: 2007.gadā īstenoto sugu un biotopu kartējumu un precizējumus Ķemeru nacionālā parka teritorijai (iesniegts bij. Lapmežciema pagasta domei iepriekšējā teritorijas plānojuma izstrādei), 2008.-2010.gadā īstenoto Eiropas Savienības nozīmes biotopu kartējumu Ķemeru nacionālajam parkam, dabisko mežu biotopu kartējumu, piekrastes kartējumu (2004.gadā īstenojusi Latvijas Universitāte), Klapkalnciema pļavu

2010.gada kartējumu (bioloģiskās daudzveidības saglabāšanai nozīmīgas teritorijas, daudzu īpaši aizsargājamu sugu dzīvotnes ārpus ĪADT).

- izvērtēt rekreācijai un tūrismam piemērotu teritoriju un objektu infrastruktūru un turpmākās attīstības virzienus saistībā ar augšminētajām bioloģiski un ainaviski augstvērtīgajām teritorijām, nodrošināt dabas vērtībām draudzīgu, nenoplicinošu tūrisma attīstību;
- iekļaut nosacījumu par derīgo izrakteņu atradnes izstrādes un rekultivācijas projekta vai plāna nepieciešamību atradnes izstrādes uzsākšanai;
- attēlot applūstošās teritorijas atbilstoši Ministru kabineta 03.06.2008. noteikumu Nr.406 „Virszemes ūdensobjektu aizsargjoslu noteikšanas metodika" 7. punktam, kā arī ievērot Aizsargjoslu likuma 37. panta pirmās daļas 4. punkta nosacījumus šo teritoriju izmantošanas plānošanā;

Teritorijas plānojuma izstrādē lūdzam ņemt vērā Piekrastes telpiskās attīstības pamatnostādnes 2011.-2017. gadam (apstiprinātas ar Ministru kabineta 2011. gada 20. aprīļa rīkojumu Nr. 169).

Ja teritorijas plānojuma izstrādāšanai nepieciešama papildu kartogrāfiska vai citāda veida informācija par ĪADT un ML Engures novadā, lūdzam sazināties ar Pārvaldes Dabas datu un plānojumu departamenta vecāko eksperti Agnesi Priedi, e-pasts: agnese.priede@daba.gov.lv, 29640959.

Pielikumā: dabas vērtības vektordatu formā (kompaktdiskā).

Ar cieņu,
Dabas datu un plānojumu departamenta
direktora vietniece K.Vilciņa

Priede, 29640959,
agnese.priede@daba.gov.lv

27.06.2011

LATVIJAS
VIDES, ĢEOLOĢIJAS UN
METEOROLOĢIJAS CENTRS

Rīgā

2011.gada 21.jūnijā
Nr.4-3/939

uz 03.06.2011. Nr. 3-12/305

Engures novada dome

„Pagastmāja", Smārde, Smārdes pagasts
Engures novads, LV-3129

Par Engures novada teritorijas plānojumu

Atsaucoties uz Jūsu 2011.gada 03.jūnija vēstuli Nr. 3-12/305 ar lūgumu sniegt informāciju par īpašumā vai pārraudzībā esošiem objektiem, informējam, ka Engures novada teritorijā nav neviena VSIA „Latvijas Vides, ģeoloģijas un meteoroloģijas centrs" (LVĢMC) valsts monitoringa novērojumu objekta.

Valdes priekšsēdētājs A. Leitass

Fedoroviča
67032017

Engures nov. dome
SAŅEMTS
2011.g. "24." jūnijs
Nr 415

LATVIJAS
VIDES, ĢEOLOĢIJAS UN
METEOROLOĢIJAS CENTRS
Maskavas iela 165, Rīga, LV 1019

Tālr.: +371 67032600
Fakss: +371 67145154
E-pasts: lvgmc@lvgmc.lv
lvgmc@meteo.lv

Reģ.N^{0} 50103237791
Banka: Nordea Bank Finland Plc, Latvijas filiāle
Kods: NDEALV2X
Konts: LV48NDEA0000082360836 (LVL)
LV85NDEA0000082360849 (EUR)

ISO 9001
BUREAU VERITAS
Certification

N. Dekinai
07.07.2011

AS Lattelecom
Vienotais reģ. nr. 40003052786
PVN reģ. nr. LV40003052786

Dzirnavu iela 105, Rīga LV 1011
Tālr. +371 67055000
Fakss +371 67055481

lattelecom@lattelecom.lv
www.lattelecom.lv

Rīgā

30.06.2011.
Nr. 10141-1

God. A. Kalnozola k-gam
Engures novada domes
priekšsēdētāja vietniekam
„Pagastmāja", Smārde,
Engures novads, LV-3129

Par nosacījumiem Engures novada teritorijas plānojuma izstrādei

Atbildot uz Jūsu 03.06.2011. vēstuli Nr.3-12/306 informējam, ka SIA *Lattelecom* ir izskatījis Engures novada teritorijā atrodošos elektronisko sakaru tīkla un tā elementu izvietojumu atbilstoši esošajai situācijai un sniedz sekojošu informāciju par objektu izvietojumu :

1) Jūras 50A, Engure – elektronisko sakaru iekārtu konteiners;
2) Bērzciema kordoni, Bērzciems – elektronisko sakaru iekārta;
3) Milzkalnes centrs, Smārde – ārpustelpu elektronisko sakaru iekārtu skapis;
4) Meža 4, Smārde - ārpustelpu elektronisko sakaru iekārtu skapis;
5) Kanalizācijas sūkņu stacija, Lapmežciems – elektronisko sakaru tornis un iekārtu konteiners;
6) „Ielejas"(skola), Apšuciems - ārpustelpu elektronisko sakaru iekārtu skapis
7) Tele2 Rauda tornis, Smārde – elektronisko sakaru radio releju līniju iekārta.

Informējam, ka izstrādājot novada teritorijas plānojumu un veicot būvniecības darbus, jāievēro šādi vispārīgi nosacījumi:

- visi būvniecības darbi jāveic atbilstoši spēkā esošajiem būvnormatīviem, kā arī ievērojot LR „Aizsargjoslu likuma" 14.panta (Aizsargjoslas gar elektronisko sakaru tīkliem), 35.panta (Vispārīgie aprobežojumi aizsargjoslās) un 43.panta (Aprobežojumi aizsargjoslās gar elektronisko sakaru tīkliem) noteiktās prasības;
- teritorijas aizsargjoslu plānā jābūt atzīmētām elektronisko sakaru tīklu un objektu aizsargjoslām;
- privātiem elektronisko sakaru tīkliem, kurus paredzēts pieslēgt SIA *Lattelecom* vai jebkuram citam publiskajam elektronisko sakaru tīklam, jāatbilst Sabiedrisko pakalpojumu regulēšanas komisijas apstiprinātajiem „Noteikumiem par privātā elektronisko sakaru tīkla pieslēgšanu publiskajam elektronisko sakaru tīklam" (SPRK 18.05.2005. Padomes sēdes lēmums Nr.111, protokols Nr. 24(233) p.9), kuros norādīta privātā elektronisko sakaru tīkla pieslēgšanas kārtība;
- ja ar privātā tīkla īpašnieku noslēgts līgums „Par elektronisko sakaru tīkla robežu", tad iekšējie telpu un teritoriju telefonizācijas darbi jāveic ēkas vai teritorijas saimniekam saskaņā ar šo noslēgto robežlīgumu;
- lielos uzņēmumos būtu jānodrošina atsevišķa telpa telekomunikāciju iekārtām, atsevišķā gadījumā arī līniju ievadiem;
- privātie un publiskie elektronisko sakaru tīkli jāierīko un jāizbūvē atbilstoši Ministru kabineta apstiprinātajiem «Elektronisko sakaru tīklu ierīkošanas un

Engures nov. domē
SAŅEMTS
2011.g. "6." jūlijā

būvniecības kārtība» (MK noteikumi Nr.166) un „Noteikumi par Latvijas būvnormatīvu LBN 262-05 "Elektronisko sakaru tīkli" (MK noteikumi Nr.257);
- lai veiktu elektronisko sakaru tīkla infrastruktūras attīstības plānošanu un pakalpojumu nodrošināšanu, vēlams savlaicīgi informēt SIA *Lattelecom* par novada attīstības plānā iekļauto jauno dzīvojamo māju un uzņēmējdarbības objektu celtniecību;
- katra kalendārā gada beigās vēlams informēt SIA *Lattelecom* par nākamajā gadā plānoto ielu un teritoriju rekonstrukciju.

Novada teritoriju un detālplānojuma izstrādes jautājumos, kā arī par elektronisko sakaru tīklu aizsargjoslām un elektronisko sakaru infrastruktūras objektu informatīvajiem materiāliem, lūdzu, kontaktēties ar SIA *Citrus Solutions* Rietumlatvijas tīklu uzturēšanas nodaļas līniju uzraudzības inspektoru **Jāni Luteru**, tālr. 63124737, mob. 29264950.

Lai saskaņā ar Ministru kabineta apstiprinātajiem noteikumiem Nr. 1148 («Vietējās pašvaldības teritorijas plānojuma noteikumi») Jūs saņemtu atzinumu no SIA *Lattelecom* par izstrādāto teritoriālo plānojumu, materiālus, lūdzu, iesniegt SIA *Lattelecom* Komercdienesta Optikas tehnoloģiju biznesa daļas direktora p.i. **Uģim Saukumam** Rīgā, Dzirnavu ielā 105, LV-1011.

Izstrādātā plānojuma sastāvdaļu iesniegšanas formas, formāti:

1) teksta daļai – plānojuma sējumi un/vai elektroniskā veidā uz elektronisko datu nesējiem (CD-R):
2) grafiskai daļai – elektroniskā veidā uz elektronisko datu nesējiem (CD-R) sekojošos formātos:
   - *.pdf (*.jpg) formātā
   - *.shp (ArcGIS) formātā, pievienojot:
     1) *.mxd dokumentu, kurā apvienoti visi datu slāņi;
     2) datu slāņu simbolizācijas stilus un fontus.
   - *.dgn (MicroStation) formātā, pievienojot:
     1) plānojumā pielietoto fontus (fontu failus);
     2) plānojumā pielietotos līniju stilus (līniju stilu failus);
     3) karšu slāņu specifikāciju ar paskaidrojumiem.

Ja tiek vai tiks plānota Engures novada teritoriju infrastruktūras attīstība, ņemot vērā elektronisko sakaru pakalpojumu pieejamību un nepieciešamību, SIA *Lattelecom* ir vienmēr gatavs piedāvāt savu līdzdalību šo projektu realizācijas apspriešanā un izvērtēšanā. Par teritorijas attīstības plānā iekļauto jauno dzīvojamo māju un uzņēmējsabiedrības objektu celtniecību, lūdzam Jūs sazināties ar SIA *Lattelecom* Optikas tehnoloģiju biznesa daļas Līniju risinājumu attīstības nodaļas vadītāju **Jāni Zemnieku**, tālr. 67055647, e-pasts: janis.zemnieks@Lattelecom.lv. Tāpat, kā vienu no iespējamiem risinājumiem, lai īstenotu infrastruktūras attīstības pasākumus, iesakām izvērtēt iespējas piesaistīt Eiropas Savienības struktūrfondu finansējumu.

Ar cieņu,

SIA *Lattelecom*
Optikas tehnoloģiju biznesa daļas direktora p.i. **Uģis Saukums**

Sagatavoja:
A. Bebris
Tālr. 67280018

D. Dēliņai
14.07.2011

LATVIJAS MOBILAIS TELEFONS

"Latvijas Mobilais Telefons" SIA, reģistrācijas Nr. 50003050931
Ropažu iela 6, Rīga, LV-1039, Latvija, tālrunis 67773200, fakss 67535353

Rīgā,
2011.gada 11.jūlijā, Nr. 948/ZN

Uz 03.06.2011. vēstuli Nr.3-12/308

ENGURES NOVADA DOMEI
„Pagastmāja",
Smārde,
Smārdes pagasts,
Engures novads,
LV-3129

Par Engures novada teritorijas plānojuma izstrādi

Sakarā ar Jūsu 03.06.2011. vēstuli Nr.3-12/308 par Engures novada teritorijas plānojuma 2013.-2025.gadam izstrādes uzsākšanu, informējam, ka Engures novada teritorijā atrodas "Latvijas Mobilais Telefons" SIA piederoši nekustamie īpašumi:

- zemes gabals "LMT Tornis 1", kadastra Nr.9050 002 0273, adrese – "LMT Tornis 1", Engures pagasts, Engures novads, un uz tā esošas būves- LMT tornis un sakaru aparatūras konteiners;
- zemes gabals "LMT tornis", kadastra Nr.9050 008 0341, adrese – "LMT tornis", Engures pagasts, Engures novads, un uz tā esošas būves- LMT tornis un LMT bāzes stacija;
- zemes gabals „Gatvari", kadastra Nr.9050 009 0265, adrese – „Gatvari", Engures pagasts, Engures novads, un uz tā esoša LMT bāzes stacija;
- zemes gabals "LMT Sakari", kadastra Nr.9050 006 0462, adrese – "LMT Sakari", Engures pagasts, Engures novads, un uz tā esošas būves- LMT tornis un mobilais konteiners;
- „Latvijas Mobilais Telefons" SIA individuālā valdījumā un lietošanā atrodas nekustamā īpašuma ar kadastra Nr.9066 005 0001, adrese: „Kalvāni", Antiņciems, Lapmežciema pagasts, Engures novads, sastāvā esoša zemesgabala ar kadastra apzīmējumu 9066 005 0001 daļa 0,05 hektāra platībā, un uz tā esošas būves- antenu tornis un aparatūras konteiners;
- zemes gabals „Celmi", kadastra Nr.9066 001 0641, adrese – „Celmi", Lapmežciema pagasts, Engures novads. „Latvijas Mobilais Telefons" SIA plāno izvietot jaunu bāzes staciju šajā nekustamajā īpašumā.

Zemes gabalos izvietotajām būvēm, saskaņā ar LR spēkā esošajiem normatīvajiem aktiem ir nosakāmas ekspluatācijas aizsargjoslas gar telekomunikāciju tīklu līnijām.

Izstrādājot Engures novada teritorijas plānojumu, lūdzam paredzēt iespēju Engures novada teritorijā uzstādīt un ekspluatēt publiskā mobilo elektronisko sakaru tīkla iekārtas un ar to saistītās inženierkomunikācijas, publiskā mobilo elektronisko sakaru iekārtas un ar to saistītās inženierkomunikācijas iespēju robežās paredzot esošu komunikāciju- elektroapgādes tīklu, un piebraucamo autoceļu tuvumā.

Ņemot vērā inženiertehnisko apgādes tīklu un to objektu, t.sk. telekomunikāciju līniju, torņu un antenu mastu, tehniskos rādītājus, ierosinām Engures novada teritorijas plānojumā noteikt, ka apbūves teritorijās, kur atļautā izmantošana ir inženiertehniskās apgādes tīkli un to objekti, kuros ietilpst arī telekomunikāciju līnijas, torņi un antenu masti, jaunveidojamā zemesgabala minimālā platība ir līdz 600 m² vai, ka ierobežojumi- jaunveidojamā zemesgabala minimālā platība un apbūves raksturīgais rādītājs (būvju maksimālais augstums m), nav attiecināmi uz inženiertehniskās apgādes tīkliem un to objektiem.

Ar cieņu –
"Latvijas Mobilais Telefons" SIA
Administratīvā dienesta direktors J.Briedis

V.Belogrudova,
67773611

D. Dēlinau
27.06.2011

Engures novada dome,
„Pagastmāja", Smārdes pag.,
Engures novads, LV-3129

Nr. LV 4000-29
21.06.2011
Uz
Nr. 3-12/310
03.06.2011

Par Engures novada teritorijas plānojuma izstrādi

SIA „BITE Latvija" būtu nepieciešami sekojoši nosacījumi par teritorijas plānoto izmantošanu:

1) Uz mobilo sakaru būvēm nav attiecināmi augstumu ierobežojumi plānotajā izmantošanas teritorijā, cik tālu tie nav ierobežoti no LR normatīvo aktu puses.
2) Sakaru būves atļaut izvietot visa veida apbūves teritorijās.
3) Atļaut izbūvēt sakaru būvju apgādes infrastruktūru visa veida apbūves teritorijās.

SIA „BITE Latvija"
Uzstādīšanas vietu iegādes menedžeris Jānis Putāns

+37125850330
janis.putans@bite.lv

Engures nov. dome
SAŅĒMTS
"27." jūnijā
Nr. 316

D. Deliņai
03.05.2011

Latvijas gaisa satiksme
Valsts akciju sabiedrība
Reģ. Nr. 40003038621
Lidosta "Rīga", Mārupes novads
LV-1053, Latvija
Tel.: +371 67300950
Fakss: +371 67300970
e-pasts: lgs@lgs.lv
ISO 9001 : 2008

LGS
LATVIJAS GAISA SATIKSME

19.04.2011. Mārupes novadā Nr. 03/323

Engures novada domei

Par aizsargjoslu saskaņošanu

Ar 2011. gada 7. martā parakstīto aktu ir pieņemta ekspluatācijā radiobāka CVOR/DME („Radiobāka" Engures novada Smārdes pagastā, zemes kadastra numurs 9082 008 0173).

Atbilstoši Aizsargjoslu likuma 1. panta 3. punktam būves, iekārtas un konstrukcijas, kuras paredzētas gaisa kuģu lidojumu drošības nodrošināšanai Latvijas valsts jurisdikcijā esošajā gaisa telpā, ir uzskatāmas par navigācijas tehniskajiem līdzekļiem, kuriem saskaņā ar Aizsargjoslu likuma 21. pantu ir nosakāmas aizsargjoslas.

Saskaņā ar Aizsargjoslu likuma 33. panta astoto daļu objekta īpašnieks grafiski attēlo navigācijas tehniskajiem līdzekļiem noteiktās aizsargjoslas, saskaņo tās ar attiecīgo pašvaldību un aizsargjoslu robežu datus iesniedz Valsts zemes dienestam.

Ministru kabineta 2002. gada 10. septembra noteikumu Nr. 412 „Noteikumi par navigācijas tehnisko līdzekļu ekspluatācijas aizsargjoslu noteikšanas metodiku" 2.4. punkts noteic, ka radiotehniskajiem līdzekļiem aizsargjoslas tiek noteiktas atbilstoši to ekspluatācijas tehniskajām prasībām.

Ņemot vērā minēto, kā arī saskaņojumus, kas radiobākas izvietošanas projekta izstrādes laikā saņemti no zemes īpašniekiem un atrodami CVOR izvietošanas projekta 2. sējumā, valsts akciju sabiedrība „Latvijas gaisa satiksme" (turpmāk – LGS) lūdz Engures novada domi saskaņot aizsargjoslu robežu datus.

Vienlaikus, pamatojoties uz Aizsargjoslu likuma 33. panta pirmo daļu, LGS lūdz pašvaldību minētās aizsargjoslas attēlot teritorijas plānojumā.

Pielikumā:
1) 2011. gada 7. marta akta par radiobākas CVOR/DME pieņemšanu ekspluatācijā kopija uz 4 lapām;
2) radiobākas CVOR/DME („Radiobāka" Engures novada Smārdes pagastā, zemes kadastra numurs 9082 008 0173) aizsargjoslu robežu grafisks attēlojums uz 1 lapas;
3) radiobākas CVOR/DME ekspluatācijas tehniskās prasības par aizsargjoslām ar zvērināta tulka apliecinātu tulkojumu latviešu valodā uz 2 lapām.

Ar cieņu,
valdes priekšsēdētājs D.Tauriņš

Ķurzēna 67300510

Engures novada dome
SAŅEMTS
2011. gada 5. maijā
Nr. 425

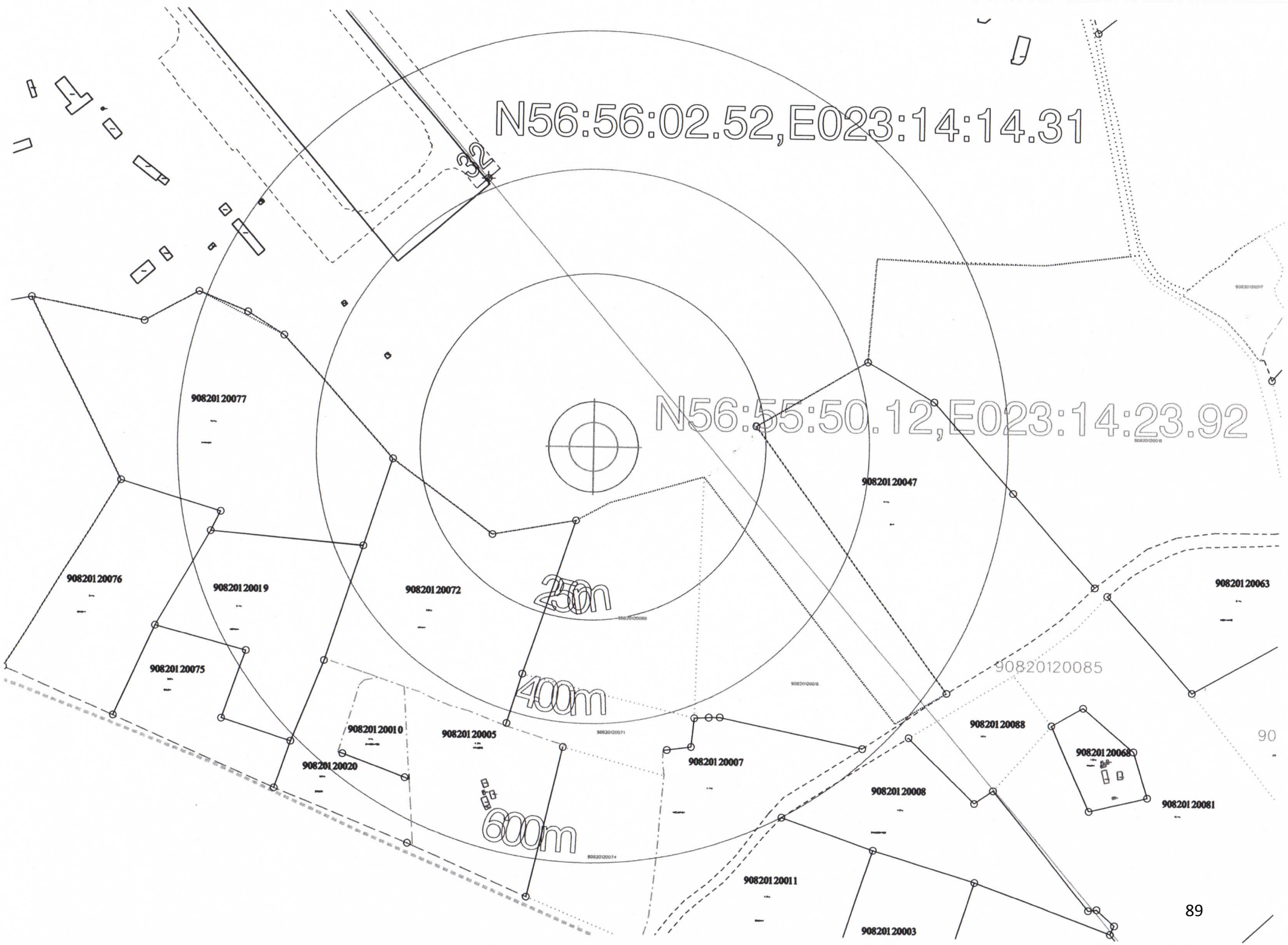
N56:56:02.52,E023:14:14.31
N56:55:50.12,E023:14:23.92
32
250m
400m
600m
90820120077
90820120076
90820120019
90820120072
90820120075
90820120010
90820120005
90820120020
90820120007
90820120047
90820120063
90820120085
90820120088
90820120068
90820120081
90820120008
90820120011
90820120003

2. Dēliņai
17.03.2011

LATVIJAS REPUBLIKA

TUKUMA NOVADA DOME

Reģistrācijas Nr.90000050975
Talsu ielā 4, Tukumā, Tukuma novadā, LV-3101,
tālrunis 63122707, fakss 63107243, mobilais tālrunis 26603299, 29288876
www.tukums.lv e-pasts: dome@tukums.lv

Tukumā

14.03.2011. Nr.6-15/881/851
Uz Jūsu 08.02.2011. Nr.3-12/61

Engures novada Domei
"Pagastmāja", Smārdes pag.,
Engures novads, LV3129

Par nosacījumu sniegšanu
Engures novada teritorijas
plānojuma izstrādei

Tukuma pilsētas teritorijas plānojumā, kurš ir izstrādāts un apstiprināts 2007.gadā ir norādītas galvenās kopīgās interešu teritorijas ar Smārdes pagastu, kas tagad ir daļa no Engures novada. Lūdzam pie Engures novada teritorijas plānojuma izstrādes ņemt vērā zemāk minētos priekšlikumus.

Kopējo interešu teritorijas ar Engures novada Smārdes pagastu:

1. Meža aizsargjosla ap Tukuma pilsētu

Smārdes pagasta teritorijā, līdzās Tukuma ZA robežai, atrodas valstij piederošs mežu masīvs, kuru jānosaka kā meža aizsargjoslu ap Tukuma pilsētu. Papildus Aizsargjoslu likuma (05.02.1997.) un MK 04.02.2003. noteikumu Nr.63 „Meža aizsargjoslu ap pilsētām noteikšanas metodika„ prasībām vajadzētu noteikt, ka šie mēži nav transformējami apbūvei, izņemot inženierkomunikāciju tīklu un objektu pamatotu būvniecību.

Šajos mežos atrodas arī pilsētnieku iecienīta atpūtas vieta Melnezers. Lūdzam izskatīt iespēju pārkārtoto novadu robežas, lai šis objekts atrastos Tukuma novada teritorijā, un mūsu novads varētu veikt visus nepieciešamos labiekārtošanas un uzkopšanas darbus, lai šo teritoriju pilnvērtīgi varētu izmantot kā Tukuma iedzīvotāju rekreācijas vietu ar peldvietu.

2. Smārdes lidlauks – perspektīvā lidosta

Engures novada teritorijas plānojumā ir uzskatāmi jānorāda lidlauka nolaišanās un pacelšanās sektors, un tajā pieļaujamos trokšņu līmeņus (dB). Iepriekšminētiem datiem ir jābūt attēlotiem LKS koordinātu sistēmā, lai Tukuma novada Dome to varētu korekti attēlot savā teritorijas plānojumā, un noteikt konkrētus pasākumus apbūvei, kas atrodas trokšņu zonā. Papildus ir nepieciešama informācija par perspektīvajiem lidostas plāniem attiecībā uz pārvadājumiem, kurus tie grasās veikt, piem. pasažieru vai kravas, vai mazā aviācija, tādējādi informējot gan Tukuma novada, gan Smārdes pagasta iedzīvotājus.

3. Tukuma pilsētas notekūdeņu attīrīšanas ietaises , ūdens ņemšanas vietas(artēziskie urbumi)

Tukuma pilsētas notekūdeņu attīrīšanas ietaises Tīlē atrodas Smārdes pagastā, kā arī pie Ozoliņu mikrorajona artēziskie urbumi dzeramā ūdens ieguvei Tukuma pilsētas vajadzībām. Lūdzam izskatīt iespēju pārkārtoto novadu robežas, lai šie objekti atrastos Tukuma novada teritorijā.

Engures kat. darbi
Akt 11 lapā
17.03.11

4. Jaunas apbūves plānošana Engures novada Smārdes pagastā pie pilsētas robežas un iespējamā administratīvo robežu koriģēšana

Engures novada Smārdes pagasta teritorijas plānojuma Grafiskās daļas pašreizējā redakcijā plānotas savrupmāju apbūves un jauktas sabiedriskas (dzīvojamās) apbūves teritorijas, kas piekļaujas Tukuma pilsētas robežai pie Rūpniecības ielas. Plānotā apbūve uzskatāma par pilsētas izplešanos, kur vajadzētu sekot arī administratīvo robežu koriģēšanai.

5. Tukuma-Jelgavas un Rīgas-Ventspils šoseju krustojuma rekonstrukcija

Engures novada Smārdes pagasta plānojumā jārezervē atbilstoša teritorija Tukuma-Jelgavas un Rīgas-Ventspils šoseju krustojuma rekonstrukcijai, būvju paplašināšanai un satiksmes drošības uzlabošanai. Pašreizējā Smārdes pagasta teritorijas plānojuma redakcijas Grafiskajā daļā plānotās apbūves teritorijas pieļautas pārāk tuvu paplašināmajam krustojumam.

Par augstākminētajiem priekšlikumiem esam gatavi tikties ar Jūsu plānojuma izstrādātājiem atsevišķi, lai detalizētāk par to visu varētu izdiskutēt.

Pielikumā: izkopējums no Tukuma novada teritorijas plānojuma Tukuma pilsētā paskaidrojuma raksta „Kopējo interešu teritorijas ar kaimiņu pašvaldībām" uz 1lp.

Izpilddirektors M.Rudaus-Rudovskis

Skrūzkalne 20236020
zane.skruzkalne@tukums.lv

D. Dēlinau
01.03.2011

Latvijas Republika
MĒRSRAGA NOVADA PAŠVALDĪBA
Reģ.Nr.90009477521
Lielā iela 35, Mērsrags, Mērsraga novads, LV 3284
Tālrunis: +371 63235602; fakss: +371 63237701; e - pasts: mersrags@mersrgs.lv

Mērsragā, 24.02.2011. Nr.4-2/ 125

Engures novada Domei
„Pagastmājā", Smārdē, Smārdes pagastā, Engures novadā, LV - 3129

Par nosacījumiem
Engures novada teritorijas plānojuma izstrādei

Mērsraga novada pašvaldība iepazinusies ar Engures novada Domes 2011.gada 8.februāra vēstuli Nr. 3-12/60 „Par teritorijas plānojuma izstrādes uzsākšanu un nosacījumu sniegšanu" un tai pievienotajiem dokumentiem.

Mērsraga novada pašvaldība atbalsta Engures novada teritorijas plānojuma izstrādi.

Mērsraga novada pašvaldībai nav īpašu nosacījumu Engures novada teritorijas plānojuma izstrādei.

Novada domes priekšsēdētājs L.Karlsons

Latvijas Republikas Mērsrsga novada pašvaldība

L.Valdemāre
63235602

2011. 28. februārī

LATVIJAS REPUBLIKA

JŪRMALAS PILSĒTAS DOME

LV - 2015, Jūrmala, Jomas ielā 1/5, tālrunis 67093800; 67093816
Fakss: 67093956; 67093884
E-pasts: pasts@jpd.gov.lv

Jūrmalā

14.03.2011. Nr. 1-22/1207

Uz Nr. _____

Engures novada domei
„Pagastmāja", Smārde, Smārdes pag., Engures novads., LV-3129

Nosacījumi Engures novada teritorijas plānojumam

Jūrmalas pilsētas domes Pilsētplānošanas nodaļa ir iepazinusies ar Engures novada domes 2011.gada 25.janvāra lēmumu (prot.nr.1.p.32) „Par Engures novada pašvaldības teritorijas plānojuma izstrādi" un tā pielikumā apstiprināto darba uzdevumu Engures novada teritorijas plānojuma 2013. – 2025. gadam izstrādei.

Informējam, ka Jūrmalas pilsētas Teritorijas plānojumā (apstiprināts ar Jūrmalas pilsētas domes 2007.gada 12.jūlija saistošajiem noteikumiem Nr.19) ir noteiktas Jūrmalas pilsētas un kaimiņu pašvaldību kopējo interešu teritorijas, kas ar Engures novada Smārdes pagastu un Lapmežciema pagastu ir Ķemeru nacionālā parka balneoloģisko resursu aizsardzība.

Papildus teritorijas plānojuma izstrādē ņemt vērā Jūrmalas ūdenssaimniecības attīstības projektā plānotās aktivitātes, kā arī esošos kopējos kanalizācijas, gāzes apgādes un elektroapgādes tīklus. Kopīgi risināms jautājums ir arī Eiropas nozīmes velomaršruta EuroVelo10 attīstība, kas šķērso Engures novada teritoriju ar plānoto ievadu Jūrmalas pilsētā Jaunķemeros.

Saskaņā ar Ministru kabineta 2009.gada 6.oktobra noteikumu Nr.1148 "Vietējās pašvaldības teritorijas plānojuma noteikumi" 18.3.punktu aicinām iesniegt izstrādātā teritorijas plānojuma redakciju atzinuma saņemšanai.

Informējam, ka norisinās Jūrmalas pilsētas jaunā teritorijas plānojuma turpmākajiem 12 gadiem izstrāde. Ar spēkā esošo Jūrmalas pilsētas Teritorijas plānojumu un jaunā plānojuma izstrādes aktualitātēm var iepazīties Jūrmalas pašvaldības publiskajā mājaslapā www.jurmala.lv.

Priekšsēdētāja vietnieks ekonomikas un attīstības jautājumos M.Dzenītis

Vicepa, 67754071

4.2. Ziņojums par institūciju nosacījumu un priekšlikumu ievērošanu

Nr. p.k.	**Institūcija. Saņemšanas** datums. Nr.	**Nosacījumi**	**Darbība**
1.	Valsts vides dienesta Ventspils reģionālā vides pārvalde (01.07.2011. Nr.9.5-5/11)	Izstrādājot teritorijas plānojumu, nepieciešams izvērtēt šobrīd spēkā esošo novadā esošo pagastu teritorijas plānojumus un ņemt vērā sekojošas prasības: **1.** Aprakstīt un grafiski attēlot teritorijas, kurās noteikti darbības ierobežojumi no vides aizsardzības viedokļa, kā arī uzrādīt teritoriju esošo izmantošanu un noteikt to atļauto izmantošanu. **2.** Parādīt visu veidu aizsargjoslas (ūdensteču, ūdenstilpju, dabas resursu un citas) atbilstoši plānojuma mērogam, kuras ar nepieciešamo precizitāti iespējams attēlot grafiski. Ventspils RVP vērš uzmanību, ka 06.03.2008. Saeimas pieņemtie grozījumi Aizsargjoslu likumā nosaka, ka applūstošā teritorija likuma izpratnē ir ūdensteces ielejas vai ūdenstilpes ieplakas daļa, kura palos vai plūdos pilnīgi vai daļēji applūst un kuras platums ūdensteces vai ūdenstilpes aizsardzības nolūkos tiek noteikts vietējās pašvaldības teritorijas plānojumā atbilstoši 03.06.2008. Ministru kabineta Nr.406 „Virszemes ūdensobjektu aizsargjoslu noteikšanas metodika" prasībām. Aizsargjoslu likuma grozījumi nosaka, ka applūstošā teritorija iekļaujama virszemes ūdensobjekta aizsargjoslas teritorijā gan pilsētās, gan ciemos, tāpat lauku apvidos. Izstrādājot plānojuma grozījumus, jāņem vērā 06.03.2008. Saeimas pieņemtos grozījumus Aizsargjoslu likumā, kas stājušies spēkā ar 01.04.2008. Īpašu uzmanību nepieciešams pievērst likuma 7.pantā noteiktajiem virszemes ūdensobjektu aizsargjoslas izveidošanas mērķiem - piesārņojuma negatīvās ietekmes uz ūdens ekosistēmām samazināšanai, erozijas procesu novēršanai, saimniecisko darbību applūstošajās teritorijās ierobežošanai, apvidum raksturīgās ainavas saglabāšanai.	1. Teritorijas plānojuma grafiskajā materiālā attēlotas teritorijas, kurās noteikti darbības ierobežojumi no vides aizsardzības viedokļa, to izmantošanu nosaka citi normatīvie akti, teritorijas izmantošanas un apbūves noteikumos (turpmāk – Apbūves noteikumi) iekļautas norādes uz šiem normatīvajiem aktiem. 2. Teritorijas plānojumā, atbilstoši mēroga noteiktībai, attēlotas aizsargjoslas, kas lielākas par 10 m. Attēlotas ūdensobjektu applūstošās teritorijas, nav plānotas darbības, kas pretrunā Aizsargjoslu likumā noteiktajai applūstošo teritoriju atļautajai izmantošanai.

Nr. p.k.	**Institūcija. Saņemšanas** datums. Nr.	**Nosacījumi**	**Darbība**
		3. Norādīt īpaši aizsargājamās dabas teritorijas: **3.1.** Ķemeru nacionālais parks. Plānojot attīstību šajā teritorijā, jāņem vērā LR 02.03.1993. likums „Par īpaši aizsargājamām dabas teritorijām", LR 03.07.2001. „Ķemeru nacionālā parka likums", Ministru kabineta 18.06.2002. noteikumi Nr.236 „Ķemeru nacionālā parka individuālie aizsardzības un izmantošanas noteikumi", Ministru kabineta 16.03.2010. noteikumi Nr.264 „Īpaši aizsargājamo dabas teritoriju vispārējie aizsardzības un izmantošanas noteikumi" un dabas aizsardzības plāns; **3.2.** dabas parks, starptautiskas nozīmes mitrājs „Engures ezers". Plānojot attīstību šajā teritorijā, jāņem vērā LR 02.03.1993. likums „Par īpaši aizsargājamām dabas teritorijām", Ministru kabineta 08.04.2004. noteikumi Nr.268 „Dabas parka „Engures ezers" individuālie aizsardzības un izmantošanas noteikumi", Ministru kabineta 16.03.2010. noteikumi Nr.264 „Īpaši aizsargājamo dabas teritoriju vispārējie aizsardzības un izmantošanas noteikumi" un dabas aizsardzības plāns; **3.3.** dabas parks „Milzukalns". Plānojot attīstību šajā teritorijā, jāņem vērā LR 02.03.1993. likums „Par īpaši aizsargājamām dabas teritorijām", Ministru kabineta 30.11.2004. noteikumi Nr.984 „Dabas parka „Milzukalns" individuālie aizsardzības un izmantošanas noteikumi", Ministru kabineta 16.03.2010. noteikumi Nr.264 „Īpaši aizsargājamo dabas teritoriju vispārējie aizsardzības un izmantošanas noteikumi" un dabas aizsardzības plāns; **3.4.** dabas liegums „Apšuciema zāļu purvs". Plānojot attīstību šajā teritorijā, jāņem vērā LR 02.03.1993. likums „Par īpaši aizsargājamām dabas teritorijām" un Ministru kabineta 16.03.2010. noteikumi Nr.264 „Īpaši aizsargājamo dabas teritoriju vispārējie aizsardzības un izmantošanas noteikumi"; **3.5.** dabas liegums „Plieņciema kāpa". Plānojot attīstību šajā teritorijā, jāņem vērā LR 02.03.1993. likums „Par īpaši aizsargājamām dabas teritorijām", Ministru kabineta 16.03.2010. noteikumi Nr.264 „Īpaši aizsargājamo dabas teritoriju vispārējie aizsardzības un izmantošanas noteikumi" un dabas aizsardzības plāns; **3.6.** dabas liegums „Riesta - Džūkstenes purvs". Plānojot attīstību šajā teritorijā, jāņem vērā LR 02.03.1993. likums „Par īpaši aizsargājamām dabas teritorijām" un Ministru kabineta 16.03.2010. noteikumi Nr.264 „Īpaši aizsargājamo dabas teritoriju vispārējie aizsardzības un izmantošanas noteikumi"; **3.7.** dabas liegums „Tumes meži". Plānojot attīstību šajā teritorijā, jāņem vērā LR 02.03.1993. likums „Par īpaši aizsargājamām dabas teritorijām" un Ministru kabineta	3. Īpaši aizsargājamās dabas teritorijas attēlotas plānojuma Grafiskajā daļā, norādītas Paskaidrojuma rakstā, Apbūves noteikumos ietvertas norādes, ka to izmantošanu nosaka citi normatīvie akti.

Nr. p.k.	**Institūcija. Saņemšanas** datums. Nr.	**Nosacījumi**	**Darbība**
		16.03.2010. noteikumi Nr.264 „Īpaši aizsargājamo dabas teritoriju vispārējie aizsardzības un izmantošanas noteikumi”.	
		4. Norādīt teritorijas, kurās izveidoti mikroliegumi. Teritorijām, kurās izveidoti mikroliegumi, ir saistošs LR 16.03.2000. „Sugu un biotopu aizsardzības likums” un Ministru kabineta 30.01.2001. noteikumi Nr.45 „Mikroliegumu izveidošanas, aizsardzības un apsaimniekošanas noteikumi”.	4. teritorijas, kurās izveidoti mikroliegumi norādītas Paskaidrojuma rakstā un Apbūves noteikumos. Grafiskajā daļā mikroliegumu teritorijas nav attēlotas, ņemot vērā, ka šai informācijai ir ierobežotas pieejamības statuss.
		5. Norādīt īpaši vērtīgās ainaviskās teritorijas, ekoloģisko tīklojumu (t.i., savstarpēji saistītu dabas teritoriju struktūru, kas nodrošina ekoloģisko procesu uzturēšanu un aizsargājamo dabas teritoriju funkcionālo saistību). Dabas pieminekļi: **5.1.** ģeoloģiskie un ģeomorfoloģiskie dabas pieminekļi - „Sēra dīķi”, „Sēravoti Zaļajā purvā”; **5.2.** aizsargājamie koki - vietējo un svešzemju sugu dižkoki. Plānojot attīstību šajās teritorijās, jāņem vērā normatīvajos aktos noteiktie ierobežojumi LR 02.03.1993. likums „Par īpaši aizsargājamām dabas teritorijām”, Ministru kabineta 16.03.2010. noteikumu Nr.264 „Īpaši aizsargājamo dabas teritoriju vispārējie aizsardzības un izmantošanas noteikumi” 8.nodaļa.	5. Aizsargājamie koki, ģeoloģiskie un ģeomorfoloģiskie dabas pieminekļi norādīti Paskaidrojuma rakstā un Grafiskajā daļā, īpaši vērtīgās ainaviskās teritorijas norādītas Paskaidrojuma rakstā.
		6. Engures novada teritorijas plānojuma izstrādi veikt sadarbībā ar Dabas aizsardzības pārvaldes administrāciju.	6. Teritorijas plānojuma 1.redakcija tiks saskaņota ar Dabas aizsardzības pārvaldes administrāciju.
		7. Plānojot novada teritorijā vēja elektrostaciju izbūvi, teritorijas, kurās būtu pieļaujama vēja elektrostaciju izbūve, jāizvērtē ņemot vērā ekspertu - ornitologu atzinumus par migrējošiem putniem nozīmīgiem migrācijas ceļiem un barošanās vietām, kā arī ņemot vērā plānoto vēja elektrostaciju radīto ietekmi gan attiecībā uz fizikālajām ietekmēm, gan ainaviskajām izmaiņām, gan traucējumiem cilvēkam.	7. Apbūves noteikumos Vēja elektrostaciju būvniecība nav atļauta īpaši aizsargājamās dabas teritorijās, izņemot Ķemeru nacionālā parka neitrālajā zonā.

Nr. p.k.	**Institūcija. Saņemšanas** datums. Nr.	**Nosacījumi**	**Darbība**
		8. Parādīt virszemes ūdeņu pirmās pakāpes pieteku sateces baseinus, ūdenstilpju izvietojumu, virszemes ūdeņu kvalitātes atbilstību noteiktam izmantošanas mērķim, ūdens ņemšanas un notekūdeņu novadīšanas vietu, ūdens attīrīšanas būvju un nozīmīgāko peldvietu izvietojumu, kā arī pazemes ūdeņu aizsardzības teritorijas.	8. Pieejamās informācijas apmērā informācija attēlota un aprakstīta Paskaidrojuma rakstā.
		9. Plānot ūdens resursu lietošanas sistēmas attīstību, lai nodrošinātu LR 12.09.2002. „Ūdens apsaimniekošanas likuma" 2.pantā noteiktos mērķus, 3.pantā noteikto komplekso pieeju emisiju ierobežošanai un Ministru kabineta 22.01.2002. noteikumu Nr.34 „Noteikumi par piesārņojošo vielu emisiju ūdenī" 32., 33., 34., 35. punktu nosacījumus.	9. Netiek plānotas darbības, kas pretrunā Ūdens apsaimniekošanas likumam.
		10. Plānot pagasta attīstību, lai saglabātu un nepasliktinātu esošo virszemes ūdensobjektu un pazemes ūdensobjektu stāvokli atbilstoši Ventas upju baseina apgabala apsaimniekošanas plānam 2010.-2015. gadam.	10. Netiek plānotas darbības, kas pretrunā Ventas upju baseina apgabala apsaimniekošanas plānam.
		11. Precizēt un uzrādīt derīgo izrakteņu atradnes saskaņā ar VSIA „Latvijas Vides, ģeoloģijas un meteoroloģijas centrs" datu bāzi.	11. Paskaidrojuma raksta attēlā attēlotas derīgo izrakteņu atradnes
		12. Apzināt un teritorijas plānojuma grozījumos iekļaut piesārņotās un potenciāli piesārņotās vietas. Pašlaik zināmo piesārņoto un potenciāli piesārņoto vietu reģistrs pieejams VSIA „Latvijas Vides, ģeoloģijas un meteoroloģijas centrs" mājas lapā.	12. Piesārņotās un potenciāli piesārņotās vietas attēlotas grafiskās daļas kartē, to izmantošanas nosacījumi noteikti Apbūves noteikumos.
		13. Parādīt paaugstināta riska teritorijas (applūstošās, vēja un ūdens erozijas, paaugstināta zemes, ūdeņu piesārņojuma riska u.c.).	13. Paaugstināta riska teritorijas attēlotas grafiskās daļas kartē.
		14. Ņemt vērā izstrādātus, spēkā esošus detālplānojumus, parādīt teritorijas, kurām obligāti izstrādājams detālplānojums. Ņemt vērā Ministru kabineta 06.10.2009. noteikumu Nr.1148 „Vietējās pašvaldības teritorijas plānošanas noteikumi" 57. un 58. punktā noteiktos gadījumus, kad nepieciešams izstrādāt detālplānojumu.	14. Teritorijas plānojums izstrādāts saskaņā ar normatīvo aktu prasībām.
		15. Nodrošināt teritorijas plānojuma grozījumu sabiedrisko apspriešanu un tās materiālus pievienot plānam.	15. Teritorijas plānojums izstrādāts saskaņā ar normatīvo aktu prasībām.

Nr. p.k.	**Institūcija. Saņemšanas** datums. Nr.	**Nosacījumi**	**Darbība**
		16. Iesniegt Engures novada teritorijas plānojuma pirmo redakciju atzinuma saņemšanai Ventspils reģionālajā vides pārvaldē.	16. Engures novada teritorijas plānojuma pirmā redakcija atzinuma saņemšanai iesniegta Ventspils reģionālajā vides pārvaldē.
2.	Valsts kultūras pieminekļu aizsardzības inspekcija (12.07.2011. Nr.06-11/1480)	Valsts kultūras pieminekļu aizsardzības inspekcijā (turpmāk tekstā - Inspekcija) ir izskatīts iesniegums par nosacījumu sniegšanu Engures novada teritorijas plānojuma izstrādei. Saskaņā ar Ministru kabineta 06.10.2009. noteikumu Nr.1148 *„Vietējās pašvaldības teritorijas plānošanas noteikumi"* 12.2.punktu Inspekcija sniedz informāciju, nosacījumus un ieteikumus, kas ietverami teritorijas plānojumā. **1.** INFORMĀCIJA. **1.1.** Engures novadā atrodas kultūras pieminekļi - objekti, kas iekļauti spēkā esošajā valsts aizsargājamo kultūras pieminekļu sarakstā, kuru 29.10.1998. apstiprinājusi LR Kultūras ministrija ar rīkojumu Nr.128 (izraksts pielikumā). **1.2.** Inspekcija, ir uzsākusi darbu kultūras pieminekļu teritoriju precizēšanā, ņemot vērā VZD datu publicēšanas portālā www.kadastrs.lv pieejamo informāciju. Plānojuma izstrādes gaitā, sadarbībā ar Inspekcijas struktūrdaļu speciālistiem, iespējama objektu un teritoriju precizēšana. **1.3.** Saskaņā ar likuma *„Par kultūras pieminekļu aizsardzību"* 23.pantu un *„Aizsargjoslu likuma"* 8.pantu aizsardzības zona ap valsts aizsargājamiem kultūras pieminekļiem lauku teritorijās noteikta ne mazāk par 500m, ja aizsardzības zona nav noteikta īpaši. Jebkuru saimniecisko darbību pieminekļu aizsardzības zonā drīkst veikt tikai ar Inspekcijas atļauju. **2.** NOSACĪJUMI. **2.1.** Plānojot teritorijas izmantošanas grozījumus vai paredzot jebkāda veida saimniecisko darbību kultūras pieminekļos vai to aizsardzības zonās, saistoši sekojoši normatīvie akti: – Likums *„Par kultūras pieminekļu aizsardzību";* – MK 26.08.2003. noteikumi Nr.474 *„Noteikumi par kultūras pieminekļu aizsardzību, izmantošanu, restaurāciju, valsts pirmpirkuma tiesībām un vidi degradējoša objekta statusa piešķiršanu";*	1. Informācija ņemta vērā sagatavojot teritorijas plānojuma 1.redakciju. 2.1. Teritorijas plānojums izstrādāts saskaņā ar normatīvo aktu prasībām

Nr. p.k.	**Institūcija. Saņemšanas** datums. Nr.	**Nosacījumi**	**Darbība**
		– citi normatīvie akti, kuros ietverti kultūras pieminekļu aizsardzības jautājumi.	
		2.2. Kultūras pieminekļu un to aizsardzības zonu teritorijās nav plānojama tāda saimnieciskā darbība, kas var iznīcināt kultūras pieminekli vai mazināt kultūras pieminekļu un kultūrvēsturiskās ainavas vērtību. Tās būtu rūpnieciskas ražošanas vai jauktas darījumu apbūves teritorijas, kas saistās ar liela apjoma noliktavu tipa ēku būvniecību, jaunas dzīvojamo māju apbūves teritorijas, kā arī derīgo izrakteņu ieguves teritorijas. Saimnieciskā darbība kultūras pieminekļu aizsardzības zonā plānojama saglabājot kultūras piemineklim atbilstošo vidi, kā arī nodrošinot pieminekļa vizuālo uztveri.	2.2. Teritorijas plānojumā netiek plānotas darbības, kas pretrunā normatīvajiem aktiem kultūras pieminekļu aizsardzības jomā.
		2.3. Arheoloģisko pieminekļu teritorijās nav plānojama jaunu objektu būvniecība un ar zemes reljefa pārveidojumiem saistīti darbi;	2.3. Teritorijas plānojumā netiek plānotas darbības, kas pretrunā normatīvajiem aktiem kultūras pieminekļu aizsardzības jomā.
		2.4. Teritorijas plānojuma grozījumu teksta daļā (paskaidrojuma rakstā) ietverama un papildināma informācija: 2.4.1. par kultūras mantojumu Engures novadā kopumā; 2.4.2. par valsts aizsargājamiem nekustamiem kultūras pieminekļiem: to uzskaitījums, raksturojums, informācija par pieminekļa pašreizējo stāvokli un saglabāšanas pasākumiem. Aprakstu vēlams papildināt ar aktuālu objektu raksturojošu foto attēlu.	2.4. informācija par kultūras pieminekļiem iekļauta pieejamās informācijas apmērā.
		2.5. Grafiskajā daļā ar apzīmējumiem un numerāciju uzrādāmi nekustamie kultūras pieminekļi un aizsardzības zonas ap tiem. Grafiskajam materiālam pievienojams skaidrojums (eksplikācija) ar katra pieminekļa nosaukumu un valsts aizsardzības numuru.	2.5. Grafiskajā daļā kultūras pieminekļi (teritorijas) attēlotas atbilstoši norādītajam.
		2.6. Apbūves noteikumos: 2.6.1. ietveramas prasības kultūras pieminekļu aizsardzībai un izmantošanai; 2.6.2. norādāmi kādi aprobežojumi ievērojami kultūras pieminekļu aizsardzības zonās, tajā skaitā uz zemes gabalu dalīšanu - apvienošanu, būtisku kultūrvēsturiskās ainavas pārveidošanas pasākumu veikšanu. 2.6.3. ietveramas prasības ēku, kuras vecākas par 50 gadiem nojaukšanai;	2.6. Prasības, kas ietvertas citos normatīvajos aktos Apbūves noteikumos nav dublētas, noteiktas prasības ēkām, kas vecākas par 50 gadiem un vēsturiskai apbūvei.

Nr. p.k.	**Institūcija. Saņemšanas** datums. Nr.	**Nosacījumi**	**Darbība**
		2.6.4. ietveramas prasības stādījumu, kuri vecāki par 50 gadiem apsaimniekošanai; 2.6.5. atsevišķā sadaļā ietverami vēsturisko ēku fasāžu apdares renovācijas, logu nomaiņas, fasāžu un jumta siltināšanas, kā arī jumtu iesegumu nomaiņas metodikas principi atbilstoši Ministru kabineta 01.04.1997. noteikumu Nr.112 *„Vispārīgie būvnoteikumi”* 40.7.punktam. 2.6.6. atsevišķā nodaļā ietveramas prasības pagasta nozīmes kultūrvēsturisko objektu aizsardzībai un izmantošanai, ja šādi objekti ir pašvaldībā noteikti. **3.** IETEIKUMI. **3.1.** Teritorijas plānojuma izstrādes gaitā ap kultūras pieminekļiem var izstrādāt individuālas aizsardzības zonas, vadoties no konkrētas pieminekļa atrašanās vietas un iespējamās ārējās vizuālās ietekmes un pieminekļa ainaviskās uztveres, atbilstoši MK 19.07.2003. noteikumiem Nr. 392 *Kultūras pieminekļu aizsargjoslu (aizsardzības zonu) noteikšanas metodika.* Kultūras piemineklim individuāli noteikta aizsardzības zona - samazināta vai paplašināta, atbilstoši konkrētai situācijai dabā, ļautu racionālāk plānot teritorijas izmantošanu un precizēt ar kultūras pieminekļa aizsardzību saistītos apgrūtinājumus. **3.2.** Ieteicams apzināt un teritorijas plānojumā uzrādīt nozīmīgus objektus un teritorijas, kam piemīt kultūrvēsturiska vērtība - ēkas, kultūrvēsturisku norišu vietas, ainaviski vērtīgas kultūrvēsturiskās vides un dabas teritorijas, kas nav iekļautas spēkā esošajā Valsts aizsargājamo kultūras pieminekļu sarakstā. Tās būtu ievērojamu cilvēku dzīves vietas, atsevišķi arhitektūras objekti, muižu apbūves, kultūrvēsturiski nozīmīgi stādījumi. Plānojot objektiem piemērotu izmantošanu, paredzēt tos iesaistīt teritorijas kultūras potenciāla papildināšanā un pilnveidošanā. Šādu objektu saglabāšana, aizsardzība un izmantošana regulējama pašvaldības līmenī. **3.3.** Jautājumos par kultūrvēsturisko mantojumu plānojamā teritorijā konsultēties ar inspekcijas Rīgas reģionālo nodaļu (tel.67213757). Pielikumā: nekustamie kultūras pieminekļi Engures novadā, izraksts no valsts aizsargājamo kultūras pieminekļu saraksta uz 3 lpp.	3.1. teritorijas plānojuma izstrādes gaitā individuālas aizsardzības zonas netika noteiktas. 3.2. teritorijas plānojuma izstrādes gaitā papildus izpētes kultūrvēsturiskā mantojuma apzināšanai netika veiktas. 3.3. informācija ņemta vērā. Informācija ņemta vērā.

Nr. p.k.	**Institūcija. Saņemšanas** datums. Nr.	**Nosacījumi**	**Darbība**
3.	VAS „Latvijas Valsts ceļi” Kurzemes reģions (18.07.2011. Nr.4.4-75)	Izstrādājot Engures novada pašvaldības teritorijas plānojumu, jāievēro sekojoši nosacījumi: 1. Mainot vai precizējot lauksaimniecības un mežsaimniecības teritoriju izmantošanas nosacījumus ir jāievēro teritoriju pieguļošiem un šķērsojošiem valsts autoceļiem noteiktās zemes nodalījuma un aizsargjoslas: a) valsts reģionālajiem autoceļiem (indekss-P) aizsargjosla no ceļa ass uz katru pusi ir 60m; b) valsts vietējiem (indekss-V) un pašvaldību autoceļiem aizsargjosla no ceļa ass uz katru pusi ir 30m; 2. Apbūves teritoriju (jauno, vai rekonstruējamo un paplašināmo esošo) saisti ar valsts autoceļu tīklu veikt, ievērojot „pakāpeniskuma” principu, tas ir, zemes gabalu īpašumus pievienot jau esošiem servitūtu vai pašvaldību ceļiem, kas pievienojas valsts ceļu tīklam. 3. Mainot lauksaimniecības un mežsaimniecības teritoriju izmantošanas nosacījumus jāparedz piekļūšana pie visiem zemes gabaliem veidojot iekšēju ceļu (ielu) tīklu, ko pievieno esošiem pašvaldību ceļiem vai citiem servitūtu ceļiem, kas savukārt pievienojas valsts ceļu tīklam. 4. Mainot vai plānojot apbūves (jaunbūves) izmantošanas noteikumus, apbūve jāplāno tādā attālumā no valsts autoceļa, kas neprasa papildus pasākumus aizsardzībai pret autotransporta radīto troksni, izplūdes gāzēm un citu negatīvo ietekmi atbilstoši LR MK noteikumiem Nr.598 no 13.07.2004. „Noteikumi par akustiskā trokšņa normatīviem dzīvojamo un publisko ēku telpās”: a) ārpus apdzīvotam vietām dzīvojamas ēkas jāparedz ne tuvāk par 50m no autoceļa brauktuves tuvākās malas; b) ārpus apdzīvotām vietām palīgēkas un saimniecības ēkas jāparedz ne tuvāk par 25m no autoceļa brauktuves tuvākās malas. 5. Būtiski ir transportu piesaistošiem objektiem vai perspektīvām teritorijām atvēlēt vietu autostāvvietām vai atpūtas vietām, lai novērstu transporta līdzekļu uzkrāšanos uz autoceļiem, sevišķi Baltijas jūras krasta tuvumā. Paredzot attīstīt tūrisma vai citus sabiedriskas piesaistes objektus pie autoceļiem vai ielām, jāparedz atbilstošas	1. Autoceļiem piegulošo teritoriju izmantošanas noteikumi noteikti, ņemto vērā autoceļu aizsargjoslas un ceļa nodalījuma joslas. 2. Tika ņemts vērā. 3. Tika ņemts vērā. 4. Apbūves noteikumos noteikts, ka ārpus ciemu teritorijām jaunas apbūves izvietošanai, izņemot Aizsargjoslu likumā un citos normatīvajos aktos noteiktos izņēmumus, būvlaide sakrīt ar autoceļa aizsargjoslu. 5. Tika ņemts vērā.

Nr. p.k.	**Institūcija. Saņemšanas** datums. Nr.	**Nosacījumi**	**Darbība**
		autostāvvietas ar pietiekamu transporta vietu skaitu. 6. Sevišķu uzmanību jāpievērš plānojot zemes gabalu izmantošanas nosacījumus pie valsts autoceļiem. Intensīvas apbūves vai citu objektu izvietojums pie valsts autoceļiem, kur atļautais braukšanas ātrums ir 70 - 90km/h nedrīkst pasliktināt ceļa uztveramības un braukšanas kvalitāti. 7. Ja nav nodrošināta piekļūšana kādam atsevišķam zemes īpašumam vai arī uzsākot, vai paplašinot uzņēmējdarbību, vai attīstot apdzīvojamo apbūvi uz esošiem zemju īpašumiem, kā arī veicot īpašuma sadali vairākos - pašvaldībai saskaņā ar 06.10.2009. LR MK noteikumiem Nr.1148 „Vietējās pašvaldības teritorijas plānošanas noteikumi" ierosina detālplānojuma izstrādi. Tajā pilnībā jāatrisina piekļūšana katrai zemes vienībai, ņemot vērā „pakāpeniskuma" principu atbilstoši Ministru kabineta 07.07.2008. noteikumiem Nr.505 „Noteikumi par pašvaldību, komersantu un māju ceļu pievienošanu valsts autoceļiem" III nodaļas punktiem 13. un 14. Kā arī pārskatāma esošo nobrauktuvju atbilstība Latvijas nacionālajam standartam „Ceļu vienlīmeņa mezgli" LVS 190-3:1999; LVS 190-3:1999/A 1:2002 - neatbilstošie ceļa pievienojumi likvidējami. Katrā konkrētā gadījumā jāizskata nepieciešamība vienlaicīgi izstrādāt detālplānojumus arī blakus īpašumiem par kopēja ceļa vai iekšēja ceļu tīkla izveidošanu. 8. Lai nodrošinātu plānojuma transporta sadaļas izstrādes kvalitāti, ir lietderīgi pieaicināt profesionālus autoceļu projektētājus vai speciālistus, kuru pieredze un zināšanas ļauj precīzi un ātri orientēties autoceļu tīkla izveidošanas normatīvajos dokumentos, kā arī izstrādes gaitā konsultēties VAS „Latvijas Valsts ceļi" Kurzemes reģiona Tukuma nodaļā: Tukums, Jelgavas iela 20, tālr.63120446.	6. Tika ņemts vērā. 7. Tika ņemts vērā. 8. Tika ņemts vērā.
4.	Veselības inspekcija (20.06.2011. Nr.56)	NOSACĪJUMI Vides kvalitātes priekšnoteikumu radīšanai, racionālai teritorijas izmantošanai, rūpniecisko un vides risku novēršanai, kā arī balstoties uz LR MK noteikumiem Nr.1148 "Vietējās pašvaldības teritorijas plānošanas noteikumi" (06.10.2009.) Veselības inspekcijas Zemgales kontroles nodaļas speciālisti Engures novada teritoriālā plānojuma izstrādei ierosina iekļaut sekojošus no higiēniskā viedokļa svarīgus priekšlikumus: 1) Lai nodrošinātu labvēlīgus dzīves apstākļus nepieciešams saglabāt, bet kur tas ir	1) Tika ņemts vērā.

Nr. p.k.	**Institūcija. Saņemšanas** datums. Nr.	**Nosacījumi**	**Darbība**
		nepieciešams nodrošināt pagastu teritorijas funkcionālās zonēšanas principu (dzīvojamā, ražošanas, rekreācijas un atpūtas zonas) un to kartogrāfiski attēlot. Nedrīkst plānot ražošanas objektu būvniecību dzīvojamās, atpūtas un rekreācijas zonās. Teritorijas funkcionālajam dalījumam ir liela higiēniska nozīme, jo tādējādi cilvēki tiek pasargāti no dažādu kaitīgu faktoru iedarbības. Ražošanas zonu pret dzīvojamo zonu ieteicams plānot, ņemot vērā dominējošo vēju virzienu.	
		2) Izstrādājot Engures novada teritorijas plānojumu, jāņem vērā novada iedzīvotājiem pieejamos pakalpojumus (medicīnas, tirdzniecības, sabiedriskās ēdināšanas, sadzīves, sporta, atpūtas, izglītības, transporta).	2) Tika ņemts vērā.
		3) Ieteicams paredzēt apdzīvoto vietu ceļu un ielu tehniskā stāvokļa izpēti un ieplānot pasākumus situācijas uzlabošanai. Kā alternatīvu autotransportam, paredzēt veselīga un ekoloģiski tīra pārvietošanās veida - velotransporta attīstību, projektējot, ierīkojot veloceliņus un velostāvlaukumus. Nepieciešamības gadījumā veikt akustisko plānošanu, paredzot satiksmes sistēmu projektēšanu, kā arī trokšņa samazināšanu ap autoceļiem un dzelzceļa līnijām, veicot skaņas izolācijas pasākumus un kontrolējot troksni tā rašanās avotā, saskaņā ar 13.07.2004. MK noteikumiem Nr.597 "Trokšņa novērtēšanas un pārvaldības kārtība".	3) Tika ņemts vērā.
		4) Norādīt ūdenstilpņu un ūdensteču izmantošanas mērķi un grafiski attēlot plūdu riska zonas. Paredzēt pasākumus to novēršanai vai ietekmes mazināšanai.	4) Tika ņemts vērā.
		5) Teritoriālplānojumā atzīmēt masveida atpūtas un tūrisma nozīmes vietu izvietojumu, tajā skaitā norādīt perspektīvo peldvietu iekārtošanas vietas.	5) Tika ņemts vērā.
		6) Paredzēt tualešu un autostāvvietu celtniecību publisko pasākumu norises vietās.	6) Tika ņemts vērā.
		7) Paredzēt dabas aizsardzības objektu saglabāšanu.	7) Tika ņemts vērā.
		8) Apzināt visas novadā esošās pazemes ūdens ņemšanas vietas ar aizsargjoslām un tās grafiski attēlot. Paredzēt bezsaimnieka un neizmantotu urbumu tamponēšanu.	8) Ap centralizēto ūdensapgādes sistēmu pazemes ūdens ņemšanas vietām attēlotas aizsargjoslas

Nr. p.k.	**Institūcija. Saņemšanas** datums. Nr.	**Nosacījumi**	**Darbība**
			grafiskās daļas kartē, ūdensapgādes urbumi attēloti paskaidrojuma raksta attēlā. Neizmantotu urbumu tamponēšana veicama likumdošanā noteiktajā kārtībā.
		9) Plānošanas dokumentā, sadaļā "Ūdensapgāde" jāataino detalizēta analīze par stāvokli decentralizētajā dzeramā ūdens apgādē no individuāliem ūdens ieguves avotiem (cauruļakām, grodu akām u.c.). Tajā nepieciešams minēt aku un patērētāju skaitu, raksturot ūdens kvalitātes problēmas, kā arī iespējamo rīcību novada iedzīvotāju nodrošināšanai ar nekaitīgu un kvalitatīvu dzeramo ūdeni. Tā kā ūdens patēriņa daudzums uz vienu iedzīvotāju ir sanitārās kultūras līmeņa un apdzīvoto vietu komunālās labiekārtošanas rādītājs, būtu nepieciešams paredzēt centralizētās ūdens apgādes un kanalizācijas tīklu paplašināšanu, kā arī individuālā sektora pieslēgšanu centralizētām kanalizācijas un ūdensapgādes sistēmām.	9) Decentralizētā dzeramā ūdens apgāde raksturota pieejamās informācijas apmērā.
		10) Nepieciešams Engures novada centralizētā ūdensapgādes sistēmā ieplānot dzeramā ūdens kvalitātes uzlabošanu gan pēc organoleptiskiem, gan fizikāli - ķīmiskiem rādītājiem, ieplānojot novecojošo ūdens piegādes tīklu rekonstrukciju un iekārtu uzstādīšanu ūdens atdzelžošanai, mīkstināšanai un mehāniskai attīrīšanai.	10) Nav teritorijas plānojuma uzdevums.
		11) Lai novērstu apkārtējās vides piesārņošanu, svarīgi pareizi savākt un likvidēt kā sausos, tā šķidros atkritumus. Plānošanas dokumentā norādīt notekūdeņu savākšanas un attīrīšanas sistēmu raksturojumu (t.sk. decentralizētās sistēmas). Nepieciešamības gadījumā paredzēt sadzīves un ražošanas notekūdeņu kanalizācijas sistēmu rekonstrukciju, nodrošinot notekūdeņu bioloģisko attīrīšanu atbilstoši pastāvošām prasībām, kā arī atkritumu izgāztuvju ierīkošanu.	11) Notekūdeņu savākšanas un attīrīšanas sistēmas raksturotas pieejamās informācijas apjomā.
		12) Ja ir nepieciešamība plānot toksisko atkritumu glabāšanu un iznīcināšanu novada teritorijā, stingri jāievēro LR "Aizsargjoslu likumu". Atbilstoši "Aizsargjoslu likumam", lai samazinātu un nepieļautu negatīvu toksisko atkritumu dedzināšanas iekārtu piesārņojuma ietekmi uz vidi un iedzīvotāju veselību, tām ir jānosaka drošības aizsargjoslas. Aizsargjoslu lielumu reglamentē Latvijas Republikas "Aizsargjoslu likums".	12) Toksisko atkritumu glabāšana netiek plānota.

Nr. p.k.	**Institūcija. Saņemšanas** datums. Nr.	**Nosacījumi**	**Darbība**
		Aizsargjoslu lielumu aprēķina pēc MK metodikas, ņemot vērā iespējamo piesārņojošo vielu koncentrāciju aprēķinus (t.sk. smagiem metāliem un dioksīniem-dibenzodioksīnam un dibenzofurānam). 13) Plānojumā paredzēt aizsargjoslas ap objektiem un teritorijām saskaņā ar LR "Aizsargjoslu Likumu" (05.02.1997.) un tā grozījumiem. Atzīmēt aizsargjoslu robežas objektiem, kuriem ir paredzētas sanitārās, drošības, vides un dabas resursu aizsardzības aizsargjoslas. Pēc iespējas precizēt gadījumus, kad netiek ievēroti normatīvos aktos paredzētie ierobežojumi. 14) Lai nepieļautu higiēnas apstākļu pasliktināšanos cilvēku un dzīvnieku kapsētām piegulošajās teritorijās, aizsargjoslas platums no dzīvnieku kapsētas teritorijas robežas ārējās malas jāpieņem 500 metri. Aizsargjoslas platums no cilvēku apglabāšanas kapsētas teritorijas robežas ārējās malas ir jāpieņem 300 metri. Aizsargjoslu ap cilvēku apglabāšanas kapsētām likvidē tikai pēc saskaņošanas ar Veselības inspekciju. 15) Veikt lauksaimniecības un ražošanas objektu uzskaiti un esošās situācijas analīzi (esošie un perspektīvie objekti, to stāvoklis), to izmantošanu perspektīvā, raksturot vides piesārņošanas draudus. 16) Neplānot ražošanas un lauksaimniecības objektu teritorijas ar cilvēka veselībai un videi kaitīgiem faktoriem izmantošanu citiem nolūkiem, neparedzot atbilstošus atveseļošanas pasākumus. Šīm teritorijām noteikt aizsargzonas ar attiecīgiem izmantošanas ierobežojumiem. 17) Norādīt paaugstinātas bīstamības vai riska objektus un ar tiem saistītos riska faktorus, kuru izvietojums var palielināt citu objektu bīstamību vai tieši apdraudēt apkārtnes iedzīvotājus vai vidi. Paredzēt gaisa, augsnes, ūdens piesārņošanas ietekmes novēršanas pasākumus apdzīvotās un atpūtas vietās.	13) Attēlotas aizsargjoslas atbilstoši mēroga noteiktībai (lielākas par 10 m). 14) Attēlotas aizsargjoslas ap kapsētām, dzīvnieku kapsētas novada teritorijā neatrodas. 15) Apraksts iekļauts paskaidrojuma rakstā pieejamās informācijas apjomā. 16) Tika ņemts vērā. 17) Tika ņemts vērā.
5.	Valsts zemes dienesta nosacījumi	Pamatojoties uz Teritorijas attīstības likuma 33.pantu, Ministru kabineta 06.10.2009. noteikumu Nr.1148 „Vietējās pašvaldības teritorijas plānošanas noteikumi” 12., 13., 16., 21., 27., 28., 31. punktu, 37.2. un 48.2. apakšpunktu un Ministru kabineta	

Nr. p.k.	**Institūcija. Saņemšanas** datums. Nr.	**Nosacījumi**	**Darbība**
	vietējās pašvaldības teritorijas plānojuma izstrādei 1.12.2011. Nr.20-07/4253. (www.vzd.gov.lv)	04.10.2011.noteikumiem Nr.754 „Apgrūtināto teritoriju informācijas sistēmas izveides, uzturēšanas un informācijas aprites kārtība" (turpmāk – ATIS noteikumi), Valsts zemes dienests (turpmāk – dienests) nosaka šādus nosacījumus vietējās pašvaldības teritorijas plānojuma vai to grozījumu (turpmāk – teritorijas plānojums) izstrādei: 1. Teritorijas plānojuma grafisko daļu izstrādā digitālā veidā vektordatu formā Latvijas ģeodēzisko koordinātu sistēmā LKS-92 TM ar mēroga noteiktību M 1:10000. Apdzīvotas vietas teritorijas plānojuma grafisko daļu izstrādā ar mēroga M 1:2000 vai M 1:5000 noteiktību, ja ir pieejama atbilstoša mēroga kartogrāfiskā pamatne (kartogrāfiskais materiāls). 2. Izstrādāto teritorijas plānojuma redakciju atzinuma saņemšanai iesniedz elektroniskā formā (grafisko daļu - digitāli vektordatu formā (vēlams *.dgn (MicroStation)) Dienesta teritoriālajā struktūrvienībā. Teritorijas plānojuma grafiskai daļai pievieno aizsargjoslu sadaļā izmantotos apzīmējumus ar paskaidrojumiem. 3. Teritorijas plānojuma izstrādāšanā izmanto aktuālus Dienesta teritoriālās struktūrvienības izsniegtus Nekustamā īpašuma valsts kadastra informācijas sistēmas grafiskos datus. 4. Teritorijas plānojumā nosaka un grafiskajā daļā attēlo visas **esošo** objektu aizsargjoslas, tai skaitā objektu, kuri izvietoti ārpus plānojuma teritorijas, aizsargjoslas, kas atrodas plānojuma teritorijas robežās. 5. Apgrūtināto teritoriju (tai skaitā aizsargjoslu) robežas grafiski attēlo kā daudzstūrus, kas saistīti ar ATIS noteikumu 2.pielikumā noteikto klasifikācijas kodu. Apgrūtināto teritoriju robežas daudzstūri identificējami ar objekta, kam noteikta aizsargjosla, pilnu nosaukumu un adresi, ja tāda ir. 5.1. *MicroStation* vai *AutoCad* vidē apgrūtinātās teritorijas nepieciešams attēlot tā, lai katra teritorijas plānojumā attēlotā apgrūtinātā teritorija būtu izvietota datu līmenī, kura nosaukumu veido atbilstoši ATIS noteikumu 2.pielikumam. 5.2. *Arcmap* vidē plānojuma apgrūtinātās teritorijas nepieciešams attēlot tā, lai katra plānojumā attēlotā apgrūtinātā teritorija būtu izvietota informācijas slānī, kura nosaukumu veido atbilstoši ATIS noteikumu 2.pielikumam, vai arī, lai katrai attēlotajai	1. Tika ņemts vērā. 2. Tika ņemts vērā. 3. Tika ņemts vērā. 4. Tika ņemts vērā. 5. Tika ņemts vērā.

Nr. p.k.	**Institūcija. Saņemšanas** datums. Nr.	**Nosacījumi**	**Darbība**
		apgrūtinātajai teritorijai būtu piesaistīta klasifikācijas kods atbilstoši ATIS noteikumu 2.pielikumam. 6. Teritorijas plānojuma grafiskajā materiālā attēlo ciemu robežas. 7. Pašvaldība divu nedēļu laikā pēc teritorijas plānojuma spēkā stāšanās Dienesta teritoriālajā struktūrvienībā iesniedz apstiprināta teritorijas plānojuma eksemplāru atbilstoši Ministru kabineta 06.10.2009. noteikumu Nr.1148 „Vietējās pašvaldības teritorijas plānošanas noteikumi" 48.2.apakšpunkta prasībām uz elektroniskā datu nesēja un kā iesietu dokumentu, pievienojot: pašvaldības lēmuma par teritorijas plānojuma apstiprināšanu kopiju, informāciju par pašvaldības lēmuma publicēšanu laikrakstā „Latvijas Vēstnesis", informāciju par teritorijas plānojuma grafiskās daļas izstrādātāju un apgrūtināto teritoriju grafisko datu sagatavošanas mēroga noteiktību.	6. Tika ņemts vērā. 7. Tika ņemts vērā.
6.	AS „Latvenergo" (15.07.2011. Nr.01VL00-13/5534)	Sniedzam Latvenergo koncerna nosacījumus Engures novada teritorijas plānojuma izstrādei. **AS "Latvenergo"** Izstrādājot Engures novada teritorijas plānojumu, jāievēro sekojoši AS „Latvenergo" nosacījumi: • visās pašvaldības teritorijās, neatkarīgi no to izmantošanas veida, atļauta inženiertehniskās apgādes objektu (inženierkomunikāciju, inženiertehniskās apgādes objektu) izvietošana; • jaunveidojamās vai esošās zemes vienības, kas paredzētas tikai inženiertehniskās apgādes tīklu un būvju izvietošanai, platība var būt mazāka par apbūves noteikumos noteikto minimālo platību. Šādā gadījumā zemes vienību veido atbilstoši konkrētā objekta izvietošanas un apsaimniekošanas nepieciešamībai. Engures novada teritorijā atrodas AS „Latvenergo" telekomunikāciju pazemes elektronisko sakaru tīkla līnija ar attiecīgo aizsardzības joslu - zemes gabalu, ko norobežo nosacītās vertikālās virsmas elektronisko sakaru tīkla līnijas katrā pusē 1 metra attālumā no elektronisko sakaru tīkla līnijas ass. Šī sakaru kabeļu līnija tika	Teritorijas plānojumā inženierbūvju būvniecība atļauta visās noteiktajās funkcionālajās zonās, jaunveidojamā minimālā zemesgabala platība neattiecas uz gadījumiem, kad vienīgais zemes vienības izmantošanas veids ir inženierbūve. Mēroga noteiktības dēļ plānojuma grafiskajā daļā attēlotas aizsargjoslas, kas lielākas par 10 m.

Nr. p.k.	**Institūcija. Saņemšanas** datums. Nr.	**Nosacījumi**	**Darbība**
		pieņemta ekspluatācijā 2006.gadā. Tās trase iet no Engures sadales punkta Nr.7500 gar lauku ceļu līdz m. „Salnas", Engurē. Engures ciematā, sadales punkta Nr.7500 teritorijā ir izvietots AS „Latvenergo" radiosakaru līniju tornis (50m augstums) ar attiecīgām aizsargjoslām - zemes gabalu un gaisa telpu torņa augstumā, ko norobežo nosacīta vertikālā virsma 5 metru attālumā no to vistālāk izvirzīto daļu projekcijas uz zemes vai citas virsmas. Izstrādājot Engures novada teritorijas plānojumu, lūdzam ievērot LR „Aizsargjoslu likuma" 14., 35. un 43. pantiem un MK 01.03.2011. noteikumu Nr.166 „Elektronisko sakaru tīklu ierīkošanas un būvniecības kārtība" prasības, t.sk. šādas: • Ēku un būvju, kā arī automašīnu un mehānismu stāvvietu izvietošanu paredzēt ārpus elektronisko sakaru tīklu aizsargjoslas. Bez izpildāmo darbu projekta, kas rakstveida saskaņots ar elektronisko sakaru tīkla valdītāju aizsargjoslās gar elektronisko sakaru tīkliem aizliegts: • veikt jebkādus celtniecības, montāžas un spridzināšanas darbus, grunts planēšanu ar tehniku, kā arī zemes darbus dziļāk par 0,3 metriem, aramzemēs - dziļāk par 0,45 metriem, autoceļu nodalījuma joslā - dziļāk par 0,5 metriem; • izdarīt ģeoloģiskos un ģeodēziskos izpētes darbus, kas saistīti ar urbumiem, zemes paraugu ņemšanu un citiem līdzīgiem darbiem; • stādīt kokus, izvietot lauka apmetnes, turēt lopus, nokraut materiālus, lopbarību un mēslojumu, kurt ugunskurus un ierīkot šautuves; • apbērt vai salauzt mērstabiņus un brīdinājuma zīmes, novietot uz pazemes kabeļu līniju trasēm smagus (vairāk par 5 tonnām) priekšmetus, ierīkot trasēs skābju, sāļu un sārmu notekas; • rokot zemi, lietot laužņus, kapļus, ķīļus un pneimatiskos instrumentus; • apbērt ar zemi vai būvmateriāliem kabeļu kanalizācijas kabeļu aku lūku vākus, sadales skapjus, brīdinājuma zīmes un mērstabiņus pazemes kabeļu trases, kā arī pārvietot esošas sakaru tīklu līnijas un iekārtas bez iepriekšējās saskaņošanas ar to valdītāju. Projektu saskaņošana darbiem pazemes elektronisko sakaru tīklu aizsardzības zonā notiek AS „Latvenergo" IT un T Kabeļu dienestā 118.telpā, Dārzciema ielā 86, Rīgā, otrdienās un ceturtdienās no plkst. 08.00 līdz 11.30 un trešdienās no plkst. 13.00 līdz 16.00, tālr.67725498, 67725398. Avārijas gadījumos - IT un T Monitoringa dienesta diennakts dežurants, tālr.67728333. Par sakaru kabeļu trases plāniem grafiskā veidā	Citos normatīvajos aktos noteiktās prasības Apbūves noteikumos nav iekļautas. Plānojuma risinājumi nav pretrunā minētajiem izmantošanas aprobežojumiem.

Nr. p.k.	**Institūcija. Saņemšanas** datums. Nr.	**Nosacījumi**	**Darbība**
		atbilstoši LKS-92, kontaktēt Kabeļu dienesta telesakaru inženieri, tālr.67725592. Papildus informāciju par esošo pazemes sakaru kabeļu līniju dabā no AS „Latvenergo" puses sniegs Jūsu reģionā kontaktpersona - Uldis Salks, Ventspils ielā 56/58, Rīgā, tel.67725398, mob.28377727. Veicot detālplānojumu Engures novada teritorijā, inženierkomunikāciju izvietojumu teritorija plānot tādu, lai tas atbilstu MK 28.12.2004. noteikumiem Nr.1069 „Noteikumi par ārējo inženierkomunikāciju izvietojumu pilsētās, ciemos un lauku teritorijās". Plānojot jaunu objektu būvniecību, paredzēt vietu inženierkomunikāciju koridoriem ar pieslēgšanu pie esošajiem vai jaunizveidojamajiem inženiertīkliem. **AS "Sadales tīkls"** 1. Engures novada teritorijā elektroapgādes līnijas apkalpo AS „Sadales tīkls" Dienvidu reģions, kura pārziņā ir vidējā sprieguma (20kV) un zemsprieguma (0,4kV) elektrolīnijas un 20/0,4kV transformatoru apakšstacijas. 2. Plānojumā ir jāattēlo esošie un plānotie elektroapgādes objekti (110/20 kV apakšstacijas, 0.23-330 kV EPL (gaisvadu un kabeļlīnijas) 20/0.4 kV transformatora punktus u. c. objekti), inženierkomunikāciju koridorus, kā arī atbilstošās aizsargjoslas, ja iespējams tās attēlot noteiktajā kartes mērogā (pielikumā obligāti jāpievieno grafisko attēlu (pdf, dwg, dgn u.c.) ar esošajiem un plānotajiem energoapgādes objektiem noteiktā kartes mērogā). Lai AS „Sadales tīkls" varētu elektroniski nosūtīt Jums pieprasīto informāciju par esošo elektroietaišu izvietojumu, lūdzu, paziņojiet uz adresi maris.berzins@latvenergo.lv Jūsu kontaktpersonas e-pasta adresi. 3. Plānojumā norādīt, ka elektroapgādes projektēšana un būvniecība ir īpaša būvniecība, kura jāveic saskaņā ar MK 01.11.2010. noteikumiem Nr.1024 "Elektroenerģijas pārvades un sadales būvju būvniecības kārtība". 4. Plānojuma teritorijā plānoto inženierkomunikāciju izvietojumam jāatbilst MK 28.12.2004. noteikumiem Nr.1069 „Noteikumi par ārējo inženierkomunikāciju izvietojumu pilsētās, ciemos un lauku teritorijās". Pie esošajiem un plānotajiem energoapgādes objektiem jānodrošina ērta piekļūšana AS „Sadales tīkls" personālam, autotransportam u. c. to tehnikai. 5. Plānojumos norādīt noteiktās aizsargjoslas gar elektriskajiem tīkliem, kas noteiktas Aizsargjoslu likuma 16. pantā:	1. Informatīva norāde. 2. Saskaņā ar 06.10.2009. MK noteikumi Nr.1148 "Vietējās pašvaldības teritorijas plānošanas noteikumi" prasībām attēloti 110 kV elektroenerģijas pārvades tīkli un 20 kV elektroenerģijas sadales Tīkli. 3. Plānojums neregulē elektroapgādes projektēšanas un būvniecības kārtību. 4. Ietverta norāde, ka elektroapgāde projektējama un būvējama saskaņā ar citu normatīvo aktu prasībām. 5. Attēlotas aizsargjoslas atbilstoši kartes mēroga noteiktībai.

Nr. p.k.	**Institūcija. Saņemšanas** datums. Nr.	**Nosacījumi**	**Darbība**
		(1) Aizsargjoslas gar visu veidu un jebkuras piederības elektriskajiem tīkliem, to iekārtām un būvēm tiek noteiktas, lai nodrošinātu elektrisko tīklu, to iekārtu un būvju ekspluatāciju un drošību. *(2) Aizsargjoslas gar elektriskajiem tīkliem veido:* *1) gar elektrisko tīklu gaisvadu līnijām pilsētās un ciemos - zemes gabals un gaisa telpa, ko norobežo nosacītas vertikālas virsmas abpus līnijai:* *a) gaisvadu līnijām ar nominālo spriegumu līdz 20 kV— 2,5 metru attālumā no līnijas ass;* *b) gaisvadu līnijām ar nominālo spriegumu 110 kV— 7 metru attālumā no malējiem vadiem uz ārpusi no līnijas;* *2) gar elektrisko tīklu gaisvadu līnijām ārpus pilsētām un ciemiem, kā arī pilsētu lauku teritorijās - zemes gabals un gaisa telpa, ko norobežo nosacītas vertikālas virsmas abpus līnijai:* *a) gaisvadu līnijām ar nominālo spriegumu līdz 20 kV — 6,5 metru attālumā no līnijas ass;* *b) gaisvadu līnijām ar nominālo spriegumu 110 kV— 30 metru attālumā no malējiem vadiem uz ārpusi no līnijas;* *3) gar elektrisko tīklu kabeļu līnijām - zemes gabals un gaisa telpa, ko norobežo nosacītas vertikālas virsmas kabeļu līnijas katrā pusē 1 metra attālumā no kabeļu līnijas ass. Ja kabelis atrodas tuvāk par 1 metru no ēkas vai būves, tad šajā kabeļa pusē aizsargjoslu nosaka tikai līdz ēkas vai būves pamatiem;* *4) gar elektrisko tīklu kabeļu līnijām, kuras zem ūdens līmeņa šķērso virszemes ūdens objektus, - ūdens platība, ko visā dziļumā no ūdens virsmas līdz gultnei ietver paralēlas plaknes 100 metru attālumā katrā pusē no kabeļu līnijas ass;* *5) ap elektrisko tīklu sadales iekārtām, fīderu punktiem un transformatoru apakšstacijām - zemes gabals un gaisa telpa, ko norobežo nosacīta vertikāla virsma 1 metra attālumā ārpus šo iekārtu nožogojuma vai to vistālāk izvirzīto daļu projekcijas uz zemes vai citas virsmas.*	
		6. Izstrādājot plānojumu, iekļaut prasības par aprobežojumiem, kas noteikti saskaņā ar Aizsargjoslu likumu (īpaši 35. un 45. panta prasībām).	6. Aprobežojumi iekļauti Aizsargjoslu likumā un citos normatīvos aktos. Normas netika dublētas.
		7. Plānojumā ietvert prasības par elektrotīklu ekspluatāciju un drošību, kā arī	7. Prasības jau iekļautas citos

Nr. p.k.	**Institūcija. Saņemšanas** datums. Nr.	**Nosacījumi**	**Darbība**
		prasības vides un cilvēku aizsardzībai, ko nosaka MK 05.12.2006. noteikumi Nr.982 „Enerģētikas infrastruktūras objektu aizsargjoslu noteikšanas metodika" - 3., 5., 8. - 11. punkts: *3. Elektrisko tīklu īpašnieks vai valdītājs vietās, kur elektrolīnija šķērso meža teritoriju, izveido un atbrīvo no kokiem un krūmiem elektrolīniju trases. Elektrolīnijas trases platums ir:* *3.1. gaisvadu elektrolīnijām, kuru spriegums:* *3.1.1. nepārsniedz 0,4 kilovoltus, -piecus metrus platā joslā;* *3.1.2. ir no 6 līdz 20 kilovoltiem, -13 metru platā joslā;* *3.1.3. ir 110 kilovoltu, - 26 metrus platā joslā;* *3.1.4. ir 330 kilovoltu, - 54 metrus platā joslā;* *3.2. kabeļlīnijām - divus metrus platā joslā.* *5. Elektrisko tīklu īpašnieks vai valdītājs ir tiesīgs izcirst blakus elektrolīniju trasēm augošos kokus, kuri apdraud elektrolīniju un var krist uz tās vadiem vai balstiem. Nocirstie koki, krūmi un zari ir zemes īpašnieka vai lietotāja īpašums.* *8. Ja, veicot zemes darbus, juridiskās vai fiziskās personas konstatē kabeli, kurš nav norādīts darbu veikšanas tehniskajā dokumentācijā, tās pārtrauc zemes darbus un nodrošina kabeļa saglabāšanu, kā arī nekavējoties ziņo par to elektrisko tīklu īpašniekam vai valdītājam un vietējai pašvaldībai. Ja kabeli izceļ no ūdens ar enkuru, zvejas rīkiem vai citādi, kuģa kapteinis vai darbu vadītājs nekavējoties ziņo par to elektrisko tīklu īpašniekam vai valdītājam un vietējai pašvaldībai.* *9. Aizsargjoslās papildus Aizsargjoslu likuma 35. un 45.pantā minētajiem aprobežojumiem aizliegts:* *9.1. atrasties elektrisko tīklu būvju teritorijā un telpās, atvērt elektroietaišu durvis, nožogojumus un lūkas, pievienoties elektriskajiem tīkliem un darbināt komutācijas aparātus;* *9.2. mest uz vadiem un balstiem, kā arī tuvināt tiem jebkādus priekšmetus;* *9.3. kāpt uz elektrisko tīklu konstrukcijām, piesliet, novietot vai nostiprināt uz tām dažādus priekšmetus;* *9.4. laist gaisa pūķus, lidaparātu sporta modeļus un citus lidojošus priekšmetus.* *10. Zemūdens kabeļu pārejas saskaņo ar attiecīgās ostas pārvaldi un atzīmē ostas plānos un navigācijas kartēs. Vietas, kur zemūdens kabeļlīnijas šķērso kuģojamās upes, kanālus un ūdenskrātuves, dabā norāda ar signālzīmēm. Signālzīmju dizainu un*	normatīvajos aktos.

Nr. p.k.	**Institūcija. Saņemšanas** datums. Nr.	**Nosacījumi**	**Darbība**
		novietojumu ūdenstilpju krastos saskaņo ar attiecīgās ostas pārvaldi. Signālzīmes novieto elektrisko tīklu īpašnieks vai valdītājs. *11. Neatkarīgi no noteiktā aizsargjoslu platuma darbus ar celšanas mehānismiem 30 metru joslā no gaisvadu elektrolīnijas malējā vada pirms darba sākšanas saskaņo ar attiecīgo elektrisko tīklu īpašnieku vai valdītāju.* 8. Elektroenerģijas lietotāju elektroapgādes kārtību, elektroenerģijas tirgotāja un elektroenerģijas sistēmas operatora un lietotāja tiesības un pienākumus elektroenerģijas piegādē un lietošanā nosaka MK 2009.gada 21.jūlija noteikumi Nr.793 „Elektroenerģijas tirdzniecības un lietošanas noteikumi". 9. Jaunu elektroietaišu pieslēgšana un atļautās slodzes palielināšana notiek saskaņā ar Sabiedrisko pakalpojumu regulēšanas komisijas 2009.gada 1.aprīļa lēmumu Nr.74 apstiprinātajiem "Sistēmas pieslēguma noteikumiem elektroenerģijas sistēmas dalībniekiem". 10. Sistēmas pieslēguma ierīkošana elektroenerģijas ražotājiem veicama saskaņā ar Sabiedrisko pakalpojumu regulēšanas komisijas padomes 2008.gada 3.septembra lēmumu Nr.280 apstiprināto „Sistēmas pieslēguma noteikumi elektroenerģijas ražotājiem" prasībām. 11. Plānojuma paskaidrojošā daļā lūdzam iekļaut informāciju, ko nosaka Enerģētikas likuma 19., 19^1., 23. un 24. pants. 12. Veicot jebkādus darbus/darbības aizsargjoslās, kuru dēļ nepieciešams objektus aizsargāt no bojājumiem, pārbūvēt vai pārbūvēt, aizsardzības, pārbūves vai pārvietošanas darbus jāveic pēc saskaņošanas ar attiecīgā objekta īpašnieku: (20 - 0.23) kV objekti - ar AS „Sadales tīkls" Dienvidu reģionu (Elektrības iela 10, Jelgava, LV-3001). **<u>AS "Latvijas elektriskie tīkli"</u>** Informējam Jūs, ka novada Smārdes pagasta teritoriju šķērso pārvades tīkla 110 kV gaisvadu elektrolīnija. Engures un Lapmežciema pagasta teritorijā pārvades tīkla elektrolīniju nav un to ierīkošana nav plānota. Sakarā ar elektropārvades tīklu savienojuma „Kurzemes loks" elektrolīniju rekonstrukcijas projektu paredzēts veikt 330 kV elektropārvades tīkla izbūvi Kurzemes reģionā, izmantojot un pārbūvējot esošo 110 kV elektropārvades līniju Smārdes pagastā. 330 kV elektrolīnijas izbūve ievērojami palielinās Kurzemes reģiona un visas	Tika ņemts vērā.

Nr. p.k.	**Institūcija. Saņemšanas** datums. Nr.	**Nosacījumi**	**Darbība**
		Latvijas elektroapgādes drošumu, kā arī radīs priekšnoteikumus energosistēmu starpsavienojumu Latvija-Igaunija izveidošanai. Lūdzam Engures novada domi Teritorijas plānojumā iekļaut šādu nosacījumu: "Paredzēta 330 kV gaisvadu elektrolīnijas ierīkošana, izmantojot esošo 110 kV elektrolīniju trasi un kopējus balstus", un attēlot to plānojuma grafiskajā daļā. Ierosinām teritorijas plānojumā ietvert informāciju cilvēku drošībai un elektrolīniju aizsardzībai: 1. Par būvdarbiem, kuros paredzēts izmantot celšanas mehānismus, ja tie notiks tuvāk par 30 metriem no 110 kV un 330 kV elektrolīniju malējiem vadiem, paredzēt darbu veikšanas projekta izstrādāšanu (MK 05.12.2006. noteikumi Nr.982, 11.punkts). Apbūves, autoceļu, būvdarbu veikšanas un mežizstrādes projekti, koku ciršana elektrolīnijas tuvumā jāsaskaņo ar AS "Latvijas elektriskie tīkli" Rīgā, Dārzciema ielā 86. Apbūves projektēšanai elektrolīniju tuvumā nepieciešami tehniskie noteikumi. AS "Latvijas elektriskie tīkli" īpašumā ir pārvades tīkls, t.i. 330 kV un 110 kV elektrolīnijas un apakšstacijas/sadales punkti, kurus līdz 2011.gada 1.aprīlim apkalpoja AS „Augstsprieguma tīkls”. 2. Par zemes īpašumu lietošanas tiesību ierobežojumiem elektrolīnijas aizsargjoslās saskaņā ar Aizsargjoslu likuma 35. un 45.pantu. 3. Par minimālajiem attālumiem no būvēm un stādāmiem kokiem līdz elektrolīnijām, kā arī par attālumiem starp inženierkomunikācijām saskaņā ar MK 28.12.2004. noteikumiem Nr.1069 „Noteikumi par ārējo inženierkomunikāciju izvietojumu pilsētās, ciemos un lauku teritorijās”, MK 05.12.2006. noteikumiem Nr.982 "Enerģētikas infrastruktūras objektu aizsargjoslu noteikšanas metodika", Aizsargjoslu likumu un elektroenerģijas pārvades būvju būvniecību reglamentējošo tiesību normu prasībām. Lūdzam ņemt vērā izmaiņas Aizsargjoslu likumā saskaņā ar 2009.gada likuma grozījumiem attiecībā uz 110 kV un 330 kV elektrolīniju aizsargjoslas palielināšanu (izmaiņas likuma 16.pantā).	
7.	AS „Latvijas Gāze” Gāzapgādes attīstības departaments	Atbildot uz 03.06.2011. vēstuli. 3-12/298 par Engures novada teritorijas plānojuma izstrādes nosacījumiem, AS „Latvijas Gāze” (turpmāk - Sabiedrība) Gāzapgādes attīstības departamenta Perspektīvās attīstības daļa informē, ka Engures novada teritorijai gāzes apgāde teorētiski iespējama no esošās vidējā spiediena gāzapgādes sistēmas	Nosacījumi un informācija ņemta vērā.

Nr. p.k.	**Institūcija. Saņemšanas** datums. Nr.	**Nosacījumi**	**Darbība**
	(06.07.2011. Nr.27.4-1/1754)	Lapmežciemā un no augstā spiediena gāzesvada ar spiedienu virs 1,6 MPa (pārvades gāzesvads) Iecava - Liepāja DN 350 mm. Izstrādājot Engures novada teritorijas plānojumu, lūdzam: *1. izvērtēt nepieciešamību Engures novada gāzes apgādes plānojuma izstrādei un perspektīvo gāzesvadu atspoguļošanu teritorijas plānojuma inženierkomunikāciju sadaļā;* *2. vai noteikt perspektīvās gāzes apgādes plānojuma izstrādi turpmākajā plānošanā.* Lai nodrošinātu gāzes apgādi perspektīvajiem rūpnieciskajiem, komunālajiem un individuālajiem patērētājiem Engures novadā, veicot autoceļu un ielu rekonstrukciju, projektējot jaunus autoceļus un ielas, kā arī esošo valsts autoceļu un pašvaldību autoceļu nodalījumu joslās un esošo ielu sarkanajās līnijās, paredzēt iespējamā augstā vai vidējā spiediena sadales gāzesvadu novietni projektējamo un rekonstruējamo ceļu nodalījuma joslās, ielu sarkanajās līnijās, atbilstoši 28.12.2004. MK noteikumiem Nr.1069 un spēkā esošajam Aizsargjoslu likumam. Izstrādāto Engures novada teritorijas plānojumu iesniegt Sabiedrības Perspektīvās attīstības daļā atzinuma saņemšanai.	
8.	Valsts Ugunsdzēsības un glābšanas dienests Zemgales reģiona brigādes Tukuma daļa (14.06.2011. Nr.22/11.6-1.14-29)	Atbildot uz vēstuli par Engures novada teritorijas plānojuma izstrādi, Valsts Ugunsdzēsības un glābšanas dienesta Zemgales reģiona brigādes Tukuma daļa (VUGD ZRB Tukuma daļa) informē, Valsts Ugunsdzēsības un glābšanas dienestam nav īpašumu Engures novadā. Engures novadā atrodas sekojoši vietējas nozīmes paaugstinātas bīstamības objekti: • SIA „MC", degvielas uzpildes stacija. šosejas „Jūrmala-Talsi" 7/8. km, Lapmežciems, Lapmežciema pagasts, Engures novads. Naftas produktu mazumtirdzniecība. • SIA „MC", degvielas uzpildes stacija. Jūras iela 116, Engure, Engures pagasts, Engures novads. Naftas produktu mazumtirdzniecība. • SIA „E.S. Vira", degvielas un autogāzes uzpildes stacija „Valdaiši", Smārdes	Tika ņemts vērā.

Nr. p.k.	**Institūcija. Saņemšanas** datums. Nr.	**Nosacījumi**	**Darbība**
		pagasts, Engures novads. Naftas produktu un sašķidrinātās autogāzes mazumtirdzniecība. • SIA „APARTS" degvielas uzpildes stacija „Degvielas bāze", Smārdes pagasts, Engures novads. Naftas produktu mazumtirdzniecība. • SIA „UNDA", zivju pārstrādes uzņēmums. Jūras iela 60, Engure, Engures pagasts, Engures novads. • SIA „Tukuma Airport". „Smārdes lidlauks" Smārdes pagasts, Engures novads. Civilās aviācijas lidlauks ar lidmašīnu uzpildes staciju. • SIA „Rideļu dzirnavas", hidroelektrostacija „Rideļu dzirnavas", Engures pagasts, Engures novads. Elektroenerģijas ražošanas objekts (mazā HES). • SIA „AL GRAUDI", hidroelektrostacija. Šlokenbeka, Smārdes pagasts, Engures novads. Elektroenerģijas ražošanas objekts (mazā HES).	
9.	Rīgas plānošanas reģions (29.06.2011. Nr.SA-2/32)	Izstrādājot Engures novada teritorijas plānojuma dokumentu, jāievēro 02.02.2007. apstiprinātais Rīgas plānošanas reģiona telpiskais (teritorijas) plānojums - Perspektīva (II daļa) un Vadlīnijas (III daļa). Rīgas plānošanas reģiona telpiskais (teritorijas) plānojums pieejams Rīgas plānošanas reģiona interneta mājas lapā www.rpr.gov.lv sadaļā RPR attīstība un plānošana » Attīstības dokumentu datu bāze » REĢIONA attīstības dokumenti » Teritorijas plānojums. Lai īstenotu Engures novada pašvaldības teritorijas plānojuma izstrādes mērķi „radīt plānošanas dokumentu kopumu ilgtspējīgas un līdzsvarotas attīstības veicināšanai novadā", ievērojot visu novadā ietilpstošo teritoriālo vienību - Engures, Lapmežciema un Smārdes pagastu - attīstības intereses, ievērojamas šādas prasības: 1. Plānojot novada apdzīvoto vietu attīstību, izvērtēt pagastu spēkā esošajos teritorijas plānojumos iekļautās prasības perspektīvajām apbūves teritorijām, noskaidrot pastāvošo un prognozēt potenciālo pieprasījumu pēc mājokļiem (Vadlīniju 1.2.2. nodaļas 15.punkts), novada plānojumā paredzēt risinājumus, kas ierobežo vienlaidus apbūves zonu izveidi - īpaši attiecībā uz Lapmežciema un Engures pagastu teritorijām - gar ceļiem, ūdenstilpju un ūdensteču krastiem (Vadlīniju 1.2.1.nodaļas 5.punkts),	1. Tika ņemts vērā.

Nr. p.k.	**Institūcija. Saņemšanas** datums. Nr.	**Nosacījumi**	**Darbība**
		apbūves noteikumos iestrādāt īpašas prasības, kas novērstu vizuālo barjeru veidošanos piekrastes ainavā (Vadlīniju 1.4.4.3.nodaļas 7., 8., 9., 10. punkti, vadlīnijas Piejūras tūrisma, rekreācijas, urbānajai un vides aizsardzības joslas telpai);	
		2. Nosakot piekrastes aizsargjoslas, krasta kāpu aizsargjoslas, ierobežotas ekonomiskās darbības zonas robežas atbilstoši „Aizsargjoslu likuma" 6.panta prasībām un ņemot vērā RPR Vadlīniju 1.4.4.3.nodaļas 4. un 5. punktu, jāizstrādā *vienota* un pamatota to lokalizācijas un attēlojuma sistēma *visai* Engures novada teritorijai; aizsargjoslu līniju turpinājumus ārpus novada administratīvās robežas vēlams saskaņot ar kaimiņu pašvaldībām;	2. Tika ņemts vērā.
		3. Engures novads atrodas Rīgas jūras līča piekrastes tūrisma un vides aizsardzības areālā, ko plānojot jāņem vērā RPR Perspektīvas 3.2.4.4.apakšnodaļā, Vadlīniju 1.4.4.nodaļā, īpaši 1.4.4.3.apakšnodaļā un 1.4.5. nodaļā teiktais, kā arī respektējamas ar 20.04.2011. MK rīkojumu Nr.169 pieņemtās „Piekrastes telpiskās attīstības pamatnostādnes 2011.-2017.gadam" un noteiktie rīcību virzieni (sk.: 5.nodaļu); dokuments pieejams interneta vietnē http://polsis.mk.gov.lv/view.do?id=3634;	3. Tika ņemts vērā.
		4. Engures novada plānošanas teritorijā ietilpst aizsargājamā jūras teritorija „Rīgas līča piekrastes teritorija", kas plānojama saskaņā ar 05.01.2010. MK noteikumiem Nr.17;	4. Tika ņemts vērā.
		5. Engures novads iekļauts „Ventas baseina apsaimniekošanas plānā", un saskaņā MK noteikumu Nr.1148, 28.29.punktu teritorijas izmantošanas un apbūves noteikumos iestrādājamas upju baseina apgabala apsaimniekošanas plāna prasības un pasākumu programma; dokuments pieejams interneta vietnē http://www.meteo.lv/public/30301.html;	5. Tika ņemts vērā.
		6. Atļauto izmantošanu meža teritorijās un lauksaimniecības teritorijās noteikt, ievērojot 1.4.1.nodaļas 3.punktu, 1.4.2.nodaļas 2.punktu, 1.4.3.nodaļas 3.punktu;	6. Tika ņemts vērā.
		7. Engures novada teritorijā atrodas vairāki reģiona nozīmes infrastruktūras objekti - lidosta „Tukums", Engures osta, velomaršruta EiroVelo EV10 posms gar Baltijas jūras krastu - kuru attīstības iespējas saistāmas ar RPR Perspektīvas 3.2.3.4.apakšnodaļā	7. Tika ņemts vērā.

Nr. p.k.	**Institūcija. Saņemšanas** datums. Nr.	**Nosacījumi**	**Darbība**
		ietvertajām nostādnēm. Engures novadam kā Baltijas jūras piekrastes pašvaldībai ieteicams ņemt vērā, ka Ministru Kabinetā šobrīd tiek izskatīts likumprojekts „Teritorijas attīstības plānošanas likums" (atbalstīts MK 22.02.2011., protokols Nr.11, 26.§) un Vides aizsardzības un reģionālās attīstības ministrija ir sākusi darbu pie nacionāla līmeņa ilgtermiņa tematiskā plānojuma piekrastes infrastruktūras attīstībai izstrādes. Tāpēc Engures novada teritorijas plānojumā 2013.-2025.gadam būtu vēlams identificēt un noteikt tās vietas, kur nākotnē attīstāmi piekrastes infrastruktūras objekti (eroziju ierobežojošās būves, ostu infrastruktūra, jahtu un laivu piestātnes ārpus ostām, glābšanas dienestu kontrolpunkti, publiskā tūrisma infrastruktūra).	Tika ņemts vērā.
10.	Lauku atbalsta dienests Ziemeļkurzemes reģionālā lauksaimniecības pārvalde (14.06.2011. Nr.2.1-9/13)	Ziemeļkurzemes reģionālā lauksaimniecības pārvalde dara zināmu, ka, pamatojoties uz 06.10.2009. MK noteikumu Nr.1148 „Vietējās pašvaldības teritorijas plānošanas noteikumi" prasībām, pārvaldei nav izvirzāmu publisko interešu Lauku atbalsta dienesta kompetences ietvaros Engures novada pašvaldības teritorijas plānojuma izstrādei.	Tika ņemts vērā.
11.	Valsts meža dienests Ziemeļkurzemes virsmežniecība (07.07.2011. Nr.6-1/517)	Sniedzam nosacījumus Engures novada teritorijas plānojuma izstrādei. 1) Atgādinām, ka saskaņā ar Meža likuma (spēkā no 17.03.2000.) 3.panta (1) 2) punkta nosacījumiem un MK noteikumu Nr.590 „Meža inventarizācijas un Meža valsts reģistra informācijas aprites noteikumi" (spēkā no 06.09.2007.) 1.pielikumu, *meža zeme ir zeme uz kuras ir mežs, zeme zem meža infrastruktūras objektiem, kā arī mežā ietilpstošie un tam piegulošie pārplūstošie klajumi, purvi un lauces.* 2) Aicinām ievērot Meža likuma 3.panta (2) 1) punkta prasības - *atsevišķi no mežiem esošas platības, kuras apaugušas ar kokiem un ir lielākas par 0.1 ha, inventarizējamas kā meža zemes.* 3) Ņemot vērā to, ka teritorijas plānojums tiek izstrādāts ilgtermiņam, kā arī pieredzi, ka	Tika ņemts vērā. Nav teritorijas plānojuma uzdevums. Tika ņemts vērā.

Nr. p.k.	**Institūcija. Saņemšanas** datums. Nr.	**Nosacījumi**	**Darbība**
		nepilnīga teritorijas plānojuma dēļ vietējie iedzīvotāji nevar realizēt savas ieceres, aicinām *meža teritorijā*, respektējot dabas aizsardzības prasības kā prioritāti, pie sekundārās un palīgizmantošanas *paredzēt atļautās izmantošanas, kas nav tieši saistītas ar mežsaimniecību,* piemēram, dīķu, zivju dīķu ierīkošanu, viensētu būvniecību utt.	
		4) Līdz ar to, atbilstoši atļautajai izmantošanai, *lūdzam arī meža teritorijās norādīt pieļaujamos apbūves rādītājus.*	Tika ņemts vērā.
		5) Teritorijās, kurās teritorijas plānotā (atļautā) izmantošana *primāri noteikta apbūvei, aicinām jaunveidojamo zemes vienību platības meža zemē noteikt ne mazākas par 0.5 ha.*	Tika ņemts vērā.
		6) Plānojot neperspektīvu lauksaimniecības zemju apmežošanu, lūdzam šīs platības norādīt teritorijas plānojuma zonējumā (teritorijas plānotajā - atļautajā izmantošanā), jo pretējā gadījumā tās saskaņā ar MK noteikumiem Nr.108 „Meža ieaudzēšanas un plantāciju mežu noteikumi" (spēkā no 10.03.2001.) nevarēs atzīt par meža zemēm.	Šādas teritorijas plānojumā nav attēlotas. Atļauts veikt apmežošanu normatīvajos aktos noteiktajā kārtībā.
		7) Teritorijas plānojuma *saistošajā daļā lūdzam iekļaut aizliegumu ciemu teritorijās esošās meža platībās izstrādāt kailcirtes.*	Šāda prasība nav iekļauta Teritorijas izmantošanas un apbūves noteikumos.
		8) Teritorijas plānojuma teritorijas izmantošanas un apbūves noteikumos norādītos *burtu saīsinājumus atsevišķu teritoriju apzīmēšanai,* labākas izšķirtspējas dēļ, būtu nepieciešams norādīt arī teritorijas plānojuma plānotās (atļautās) izmantošanas plānā kopā ar konkrētā zonējuma krāsojumu.	Tika ņemts vērā.
		9) Teritorijas plānotās (atļautās) izmantošanas plānā *ar atšķirīgu krāsojumu un uzrakstiem vai saīsinājumiem,* kas atšifrēti Apbūves noteikumos, *nepieciešams norādīt dabīgās ūdensteces, to regulētos posmus, mākslīgos ūdensobjektus, to aizsargjoslas,* lai skaidri varētu izvērtēt šo objektu sākuma, beigu punktus un plānā noteikt to aizsargjoslas. Šī informācija, kas likumīgu spēku iegūst ar teritorijas plānojuma apstiprināšanu, nepieciešana meža zemju teritorijas apsaimniekošanas noteikšanai un	Kartē attēloti ūdensobjekti un to aizsargjoslas.

Nr. p.k.	**Institūcija. Saņemšanas** datums. Nr.	**Nosacījumi**	**Darbība**
		pārraudzībai (kontaktpersona par šiem jautājumiem virsmežniecībā - inženiere meža un vides aizsardzības jautājumos Zita Priedīte, tel.63220938, mob.26157064). 10) Informācija par plānojamā teritorijā no *jauna izveidotiem mikroliegumiem* katrā konkrētajā gadījumā nosūtīta pašvaldībai. Ja nepieciešams, tā saņemama arī no virsmežniecības (skatīt nosacījumu 9.punktu). <u>Par detālplānojumiem:</u> 11) Ņemot vērā to, ka, izņemot valsts mežus, pārējo mežu teritorijās *nav veikta detalizēta bioloģiskā izpēte,* apbūves noteikumu prasībās detālplānojumu izstrādei lūdzam iekļaut sekojošus papildpunktus: *a) teritorijās, kurās paredzēta apbūve, veikt teritorijā sastopamo biotopu izvērtējumu un izveidot biotopu karti;* b) atbilstoši izveidotajai biotopu kartei *detālplānojuma kartogrāfiskajā materiālā uzrādīt būvniecībai pieļaujamās teritorijas.* 12) Teritorijas plānojumā iekļaujams to *gadījumu uzskaitījums, kad teritorijai obligāti izstrādājams detālplānojums.* Atbilstoši MK noteikumu Nr.1148 „Vietējās pašvaldības teritorijas plānošanas noteikumi" VI daļas 58.punkta nosacījumiem, vietējā pašvaldība teritorijas plānojuma, teritorijas izmantošanas un apbūves noteikumos var noteikt gadījumus, kad nepieciešams izstrādāt detālplānojumu lauksaimniecībā izmantojamās zemes, meža zemes vai virszemes ūdensobjektu aizsargjoslas apbūvei. 13) Papildus nosacījumu 11.punktā norādītajam, aicinām detālplānojuma izstrādi noteikt kā obligātu meža teritorijām, *ja plānots ierīkot jaunas derīgo izrakteņu ieguves vietas (karjerus),* jo šie objekti vistiešākajā veidā skar vides, dabas un sabiedrības intereses. <u>Par koku ciršanu un meža zemes transformāciju</u> *14) Paredzot transformāciju meža zemē, piemērojami 28.09.2004. MK noteikumi Nr.806 "Meža zemes transformācijas kārtība" un 26.09.2006. MK noteikumi Nr.795 (grozījumi MK 28.09.2004. noteikumiem Nr.806). Teritorijas plānojuma paskaidrojošajā daļā vēlams norādīt, ka, plānojot būvniecību meža zemēs, koku ciršana pieļaujama tikai pēc*	Tika ņemts vērā. Tika ņemts vērā. Tika ņemts vērā. Tika ņemts vērā. Tika ņemts vērā.

Nr. p.k.	**Institūcija. Saņemšanas** datums. Nr.	**Nosacījumi**	**Darbība**
		meža zemes transformācijas atļaujas nokārtošanas. Izņēmumi, kad transformācija meža zemēs nav nepieciešama, minēti MK 28.09.2004. noteikumu Nr.806 „Meža zemes transformācijas noteikumi" 3.1.punktā minētajos gadījumos. 15) Teritorijas plānojuma paskaidrojošajā daļā ietvert informāciju par to, ka meža zemes transformācija būs nepieciešama arī infrastruktūras objektu ierīkošanai un teritorijas labiekārtošanai – 28.09.2004. MK noteikumu Nr.806 „Meža zemes transformācijas noteikumi" I daļas 3.1. un 3.5.punkta prasības. Piezīmes: 1) Papildinformācija teritorijas plānojuma grozījumu izstrādei pieejama Ziemeļkurzemes virsmežniecības Tukuma mežniecībā. 2) Pēc teritorijas plānojuma grozījumu galīgās redakcijas apstiprināšanas pašvaldībā, lūdzam iesniegt virsmežniecībā to dokumentāciju **pdf formātā, grafisko daļu - Arc View vidē vai *dgn formātā.*	Tika ņemts vērā. Tika ņemts vērā. Tika ņemts vērā.
12.	AS „Latvijas valsts meži" (14.07.2011. Nr.4.1-1.2/054t/150/11/738)	Saskaņā ar iesniegumu, sniegt informāciju teritorijas plānojuma izstrādei, AS „Latvijas valsts meži" (turpmāk tekstā -LVM) ir sagatavojusi un lūdz iestrādāt teritorijas plānojumā un teritorijas plānojuma grafiskajā daļā LVM valdījumā esošās mežsaimniecībā izmantojamās teritorijas, infrastruktūras objektus, nemeža zemju teritorijas, kurās perspektīvā plānota meža ieaudzēšana, un zemes dzīļu/derīgo izrakteņu teritorijas. Izstrādājot novada teritorijas plānojumu, regulāri informēt LVM Nekustamie īpašumi atbildīgo pārstāvi par Teritorijas plānojuma izstrādes gaitu un tā sabiedrisko apspriešanu norises vietu un laiku (Sanita Ozoliņa, tālrunis: 29161172, e-pasts: s.ozolina@lvm.lv). Pielikumā: Teritorijas plānojumā iekļaujamā informācija, kartogrāfiskais materiāls .shp formātā. **Informācija Engures novada teritorijas plānojumam** **Teritorijas plānojuma objekts** ir Engures novads. Teritoriju apsaimnieko AS „Latvijas valsts meži" LVM Mežsaimniecība, Zemgales mežsaimniecība, tās Engures meža iecirknis.	

<table>
<tr><th>Nr. p.k.</th><th>Institūcija. Saņemšanas datums. Nr.</th><th>Nosacījumi</th><th>Darbība</th></tr>
<tr><td></td><td></td><td>Teritorijas plānojuma objekts ietver AS „Latvijas valsts meži” valdījumā esošās zemes ar aptuveno platību Zemgales mežsaimniecības teritorijā -9951.5 ha.
1. Izmantošanas mērķi
Viens no AS „Latvijas valsts meži” korporatīvajiem mērķiem ir ilgspējīgi apsaimniekojot palielināt meža kapitāla (meža zemes, mežaudžu un infrastruktūras) vērtību.
Galvenokārt zemes izmantošanas mērķis ir 0201 fizisko un juridisko personu īpašumā vai lietošanā esošie meži un pārējā mežsaimniecībā izmantojamā zeme.
Engures novada teritorijas plānojumā AS „Latvijas valsts meži” (turpmāk tekstā – LVM) apsaimniekojamās zemēs noteikt iespējamos nekustamā īpašuma lietošanas mērķus:
NĪLM kods:
<table><tr><td>01</td><td>Lauksaimniecības zeme</td></tr><tr><td>02</td><td>Mežsaimniecības zeme un īpaši aizsargājamās dabas teritorijas, kurās saimnieciskā darbība ir aizliegta ar normatīvo aktu</td></tr><tr><td>03</td><td>Ūdens objektu zeme</td></tr><tr><td>04</td><td>Derīgo izrakteņu ieguves teritorijas</td></tr><tr><td>05</td><td>Dabas pamatnes un rekreācijas nozīmes zeme</td></tr><tr><td>.....</td><td>.....</td></tr><tr><td>11</td><td>Satiksmes infrastruktūras objektu apbūves zeme</td></tr><tr><td>12</td><td>Inženiertehniskās apgādes tīklu un objektu apbūves zeme</td></tr></table>
LVM apsaimniekojamās zemēs noteikt, ka atļautā galvenā zemes izmantošana ir:
a) mežsaimnieciska izmantošana (NĪLM kods – 0201),
b) derīgo izrakteņu iegūšana (NĪLM kods - 0401), veicot zemes transformāciju,
c) dabas pamatnes un rekreācijas nozīmes zeme (NĪLM kods - 0501),
d) .....
e) satiksmes infrastruktūras objektu apbūves zeme (NĪLM kods-1101),
f) .....</td><td>Tika ņemts vērā.</td></tr>
</table>

<table>
<tr><th>Nr. p.k.</th><th>Institūcija. Saņemšanas datums. Nr.</th><th>Nosacījumi</th><th>Darbība</th></tr>
<tr><td></td><td></td><td>2. Informācija par ceļiem Engures novadā
2.1. Engures novada teritorijā atrodas šādi LVM uzņēmuma ceļi:
<table>
<tr><th>NOSAUKUMS</th><th>GARUMS</th><th>IECIRKNIS</th></tr>
<tr><td>Slēpotāju ceļš</td><td>3.095</td><td>Engures</td></tr>
<tr><td>Bērzāju ceļš</td><td>2.412</td><td>Engures</td></tr>
<tr><td>Ķīseļdambis</td><td>5.294</td><td>Engures</td></tr>
<tr><td>Celmi-Kaudzītes</td><td>2.474</td><td>Engures</td></tr>
<tr><td>Karjera "Radziņciems" pievadceļš</td><td>0.265</td><td>Engures</td></tr>
<tr><td>Milzkalnes ceļš</td><td>2.88</td><td>Engures</td></tr>
<tr><td>Lāči-Saulieši</td><td>4.141</td><td>Engures</td></tr>
<tr><td>Kaudzītes-Plieņciems</td><td>1.636</td><td>Engures</td></tr>
<tr><td>Engures ceļš</td><td>0.5</td><td>Engures</td></tr>
<tr><td>Celmi</td><td>1.82</td><td>Engures</td></tr>
<tr><td>Siliņu ceļš</td><td>4.68</td><td>Engures</td></tr>
<tr><td>Sili-Celmi</td><td>3.31</td><td>Engures</td></tr>
<tr><td>Milzkalne-Šķīderi</td><td>0.785</td><td>Engures</td></tr>
<tr><td>Bērzi-226.kvartāls</td><td>2.423</td><td>Engures</td></tr>
<tr><td>Čiekurkaltes ceļš</td><td>2.304</td><td>Engures</td></tr>
<tr><td>Bērzi-Engure</td><td>3.266</td><td>Engures</td></tr>
<tr><td>Bērzciems-Mežsarga kordons</td><td>3.283</td><td>Engures</td></tr>
<tr><td>Slaviešu ceļš</td><td>0.2</td><td>Engures</td></tr>
<tr><td>Ūdru ceļš</td><td>1.894</td><td>Engures</td></tr>
<tr><td>Lepstes ceļš</td><td>0.64</td><td>Engures</td></tr>
<tr><td>Ģietu stiga</td><td>4.3</td><td>Engures</td></tr>
<tr><td>Svilimi-170 kvartāls</td><td>2.239</td><td>Engures</td></tr>
<tr><td>Radziņciems-554</td><td>1.01</td><td>Engures</td></tr>
<tr><td>Ornitologu ceļš</td><td>2.172</td><td>Engures</td></tr>
</table></td><td>Tika ņemts vērā.</td></tr>
</table>

Nr. p.k.	**Institūcija. Saņemšanas** datums. Nr.	**Nosacījumi**	**Darbība**

Engure-Avotkalns	1.547	Engures
Sniķeru ceļš	3.213	Engures
Plieņciems-Ķesterciems	3.28	Engures
Sili-Кока destilāts	3.812	Engures
Vasarmaņu ceļš	8.343	Engures
Viduļu ceļš	0.34	Engures

2.2. Informācija par LVM uzņēmuma ceļiem, kurus plānots būvēt/rekonstruēt

NOSAUKUMS	**GARUMS**	**IECIRKNIS**	**VEIDS**	**GADS**
316-315kv.Bērzāju ceļš	2.4	ENGURE	REKONSTRUKCIJA	2017
Spicenieki - Lāču ceļš	2.4	ENGURE	BŪVE	2011
Sili-Celmi	3.3	ENGURE	REKONSTRUKCIJA	2017
Mežainu ceļš	1.9	ENGURE	BŪVE	2014
Plieņciems-Ķesterciems	3.3	ENGURE	REKONSTRUKCIJA	2017
Milzkalne-522.kv.	1.1	ENGURE	REKONSTRUKCIJA	2016
Vimbažnieku ceļš	2.5	ENGURE	BŪVE	2013
Radziņciems-554	1	ENGURE	REKONSTRUKCIJA	2017
Sniķeru ceļš	3.2	ENGURE	REKONSTRUKCIJA	2017
Sili-Кока destilāts	3.8	ENGURE	REKONSTRUKCIJA	2017
Milzkalnes ceļš	2.9	ENGURE	REKONSTRUKCIJA	2017
Piejūras stiga	2.5	ENGURE	REKONSTRUKCIJA	2016

Tika ņemts vērā.

2.3. Plānota meža meliorācijas sistēmu renovācija

NOSAUKUMS	**PLATĪBA, HA**	**GADS**	**IECIRKNIS**
Bērzi 286-288;293-295;299-301;303-306	400	2014	Engures

Tika ņemts vērā.

Nr. p.k.	**Institūcija. Saņemšanas** datums. Nr.	**Nosacījumi**	**Darbība**

Sudrabsils 223-225	122	2015	Engures

3. Derīgo izrakteņu atradņu teritorijas
Engures novada Smārdes pagastā Zemgales mežsaimniecībai atrodas smilts-grants un smilts atradne „Radziņciems".
Lūdzam novada teritorijas plānojumā paredzēt un novada teritorijas plānotās izmantošanas teksta daļā iekļaut nosacījumu, ka:
AS „Latvijas valsts meži" valdījumā esošajās platībās ir atļauta derīgo izrakteņu ieguve arī gadījumā, ja karjeri un kūdras ieguves laukumi nav uzrādīti teritorijas plānojuma grafiskajā sadaļā, ievērojot normatīvajos aktos paredzēto kārtību un veicot normatīvajos aktos noteiktās darbības, tajā skaitā zemes transformāciju".

Tika ņemts vērā.

4. Vides aizsardzības prasības.
Izstrādājot teritorijas plānojumu lūdzam ievērot LR 05.02.1997. likumā „Aizsargjoslu likums", LR likumā „Par īpaši aizsargājamām dabas teritorijām", LR 16.03.2000. likumā „Sugu un biotopu aizsardzības likums", kā arī LR Ministru kabineta noteikumos Nr.45 „Mikroliegumu izveidošanas, aizsardzības un apsaimniekošanas noteikumi" noteiktās vides aizsardzības prasības. Lūdzam visus teritorijā esošos dabas aizsardzības objektus un to robežas precizēt Valsts meža dienesta virsmežniecībā, kura uztur un kārto Meža valsts reģistru.
Teritorijas plānojumā norādīt Zemgales mežsaimniecības atpūtas vietas atbilstoši nosūtītajai informācijai.

Tika ņemts vērā.

5. Vispārējās prasības
Jebkādas darbības plānojuma teritorijā, kas ietekmē LVM apsaimniekojamo teritoriju, mežaudzes vai ainas stāvokli tajā, saskaņojamas ar LVM
Pamatojoties uz LR likumu „Par atkritumu apsaimniekošanu", sadzīves atkritumu apsaimniekošanu novadā organizēt tā, lai novērstu vajadzību veidot nelegālas izgāztuves valsts meža zemju platībās.
Teritorijas plānojumā neradīt apstākļus, kas padarītu apgrūtinātu vai neiespējamu piekļuvi valsts meža masīviem saimnieciskās darbības realizācijas nolūkos.

Tika ņemts vērā.

6. Kartogrāfiskais materiāls par aizsargjoslām, bioloģiski augstvērtīgiem mežiem,

Nr. p.k.	**Institūcija. Saņemšanas** datums. Nr.	**Nosacījumi**	**Darbība**
		biotopiem, dabas parkiem, dabas liegumiem, dabas zonām, mikroliegumiem, rekreācijas zonām, meža autoceļu būves un meliorācijas sistēmu renovācijas plānu Zemgales mežsaimniecībā. **Pēc teritorijas plānojuma izstrādes un galīgās apstiprināšanas lūdzam iesniegt LVM atbildīgajai pārstāvei (Sanita Ozoliņa, tālrunis: 29161172, e-pasts: s.ozolina@lvm.lv) Teritorijas plānojuma dokumentāciju, kas sagatavota *.pdf* faila formātā.**	
13.	Dabas aizsardzības pārvalde (30.06.2011. Nr.D 3.15/75)	Engures novadā atrodas sekojošas īpaši aizsargājamas dabas teritorijas (turpmāk-ĪADT): 1) **Ķemeru nacionālais parks** (ārējas robežas un funkcionālais zonējums noteikts Ķemeru nacionālā parka likumā, 30.05.2001.); 2) **Dabas liegumi „Plieņciema kāpa", „Apšuciema zāļu purvs"** (robežas noteiktas Ministru kabineta 15.06.1999. noteikumu Nr.212 „Noteikumi par dabas liegumiem" 185. un 280. pielikumā); 3) **Dabas parks „Engures ezers" un „Milzukalns"** (robežas noteiktas Ministru kabineta 08.04.2004. noteikumos Nr.268 „Dabas parka „Engures ezers" individuālie aizsardzības un izmantošanas noteikumi" un Ministru kabineta 30.11.2004. noteikumos Nr.984 „Dabas parka „Milzukalns" individuālie aizsardzības un izmantošanas noteikumi". Vēršam uzmanību uz to, ka saistībā ar divu aizsargājamu teritoriju - dabas parka „Engures ezers" un „Rīgas līča rietumu piekraste" ierosinātas izmaiņas dabas parka „Engures ezers" robežās, kas tiks apstiprinātas ar jauniem ministru kabineta noteikumiem. 4) Engures novada teritorija robežojas ar īpaši aizsargājamu jūras teritoriju **„Rīga līča rietumu piekraste"** (robežas noteiktas Ministru kabineta 05.01.2010. noteikumu Nr.17 „Noteikumi par aizsargājamām jūras teritorijām" 4.pielikumā). 5) **Dabas pieminekļi:** a) **ģeoloģiskie un ģeomorfoloģiskie dabas pieminekļi:** „Sēra dīķi" un „Sēravoti Zaļajā purvā" (robežas noteiktas Ministru kabineta 17.04.2001. noteikumu Nr.175 „Noteikumi par aizsargājamiem ģeoloģiskajiem un ģeomorfoloģiskajiem dabas pieminekļiem" 177. un 178. pielikumā); b) **aizsargājamie koki** (dižkoki) atbilstoši Ministru kabineta 16.03.2010. noteikumu Nr.264 „Īpaši aizsargājamo dabas teritoriju vispārējie aizsardzības un izmantošanas noteikumi" 38.2.apakšpunktam un 2.pielikumā noteiktajām sugām un izmēriem - teritorija ap kokiem vainagu projekcijas platībā, kā arī 10 metru platā joslā no tā. Mūsu	Tika ņemts vērā. Tika ņemts vērā. Tika ņemts vērā. Tika ņemts vērā. Tika ņemts vērā.

Nr. p.k.	**Institūcija. Saņemšanas** datums. Nr.	**Nosacījumi**	**Darbība**
		rīcībā esošā informācija par aizsargājamiem kokiem atrodama datu bāzē „īpaši aizsargājamie koki": http://vdc2.vdc.lv:8998/lva/dk read/DK PCKG WWW.SAK. Vēstules pielikumā nosūtām datus par aizsargājamiem kokiem vektorfailu formā. c) **dižakmeņi** atbilstoši Ministru kabineta 16.03.2010. noteikumu Nr.264 „Īpaši aizsargājamo dabas teritoriju vispārējie aizsardzības un izmantošanas noteikumi" 38.1.apakšpunktam - laukakmeņi, kuru virszemes tilpums ir 10 un vairāk kubikmetru, kā ari 10 metru platu josla ap tiem.	
		Saskaņā ar likuma „Par īpaši aizsargājamām dabas teritorijām" pielikumu sekojošas ĪADT iekļautas Eiropas nozīmes aizsargājamo dabas teritoriju (Natura 2000) sarakstā: Ķemeru nacionālais parks, dabas liegumi „Plieņciema kāpa", „Apšuciema zāļu purvs", dabas parks „Engures ezers" un mikroliegums „Dubļukrogs".	Tika ņemts vērā.
		Saskaņā ar Sugu un biotopu aizsardzības likuma 8.panta otro daļu Engures novada teritorijā izveidoti **28 mikroliegumi** (turpmāk - ML): biotopiem - 1 ML bioloģiski nozīmīgai bebrainei, 15 ML skuju koku meža biotopiem, 2 ML kaļķainiem zāļu purviem ar rūsgano melnceri; putniem - 2 ML melnajam stārķim, 1 ML ūpim; augiem - 1 ML lielajai brūnkātei, 1 ML Igaunijas rūgtlapei, 7 ML mušu ofrīdai, 1 ML trejdaivu koraļļsaknei, 2 ML asinssarkanajai dzegužpirkstītei, 3 ML parastajai vairoglapei.	Tika ņemts vērā.
		Saskaņā ar likuma „Par īpaši aizsargājamām dabas teritorijām" 21.pantu, veicot teritoriālo plānošanu, jāievēro ĪADT izvietojums, to aizsardzības un izmantošanas noteikumi, kā arī dabas aizsardzības plāni. Saskaņā ar Ministru kabineta 30.01.2001. noteikumu Nr.45 „Mikroliegumu izveidošanas, aizsardzības un apsaimniekošanas noteikumi" 35.punktu teritoriju plānošanā jāievēro mikroliegumu teritoriju izvietojums un to aizsardzības prasības.	
		Izstrādājot Engures novada teritorijas plānojumu, jāievēro: (1) ĪADT **dabas aizsardzības plānos ietvertās prasības un rekomendācijas** dabas un ainavas vērtību saglabāšanai. 2002.gadā apstiprināts **dabas aizsardzības plāns Ķemeru nacionālajam parkam** (saskaņā ar Vides aizsardzības un reģionālās attīstības ministra R.Vējoņa 25.02.2011. rīkojumu Nr.125 „Par dabas aizsardzības plāna darbības termiņa pagarināšanu" Ķemeru nacionālā parka dabas aizsardzības plāna darbības termiņš	Tika ņemts vērā.

Nr. p.k.	**Institūcija. Saņemšanas** datums. Nr.	**Nosacījumi**	**Darbība**
		pagarināts līdz 31.12.2015.). 2003.gadā apstiprināts **dabas aizsardzības plāns dabas parkam „Milzukalns”** (saskaņā ar Vides aizsardzības un reģionālās attīstības ministra R.Vējoņa 25.02.2011. rīkojumu Nr.125 „Par dabas aizsardzības plāna darbības termiņa pagarināšanu” Ķemeru nacionālā parka dabas aizsardzības plāna darbības termiņš pagarināts līdz 31.12.2015.). 2005.gadā apstiprināts dabas aizsardzības plāns dabas liegumam „Plieņciema kāpa”, bet 2011.gadā - dabas parkam „Engures ezers”. Ar dabas aizsardzības plāniem var iepazīties Pārvaldes interneta vietnē www.daba.gov.lv sadaļā „Īpaši aizsargājamās dabas teritorijas”. (2) **Likumos un Ministru kabineta noteikumos** ietvertie ĪADT un ML aizsardzības un izmantošanas noteikumi: • likums „Par īpaši aizsargājamām dabas teritorijām”, • likums „Ķemeru nacionālā parka likums”, • Ministru kabineta 18.07.2002. noteikumi Nr.236 „Ķemeru nacionālā parka individuālie aizsardzības un izmantošanas noteikumi”, • Ministru kabineta 08.04.2004. noteikumi Nr.268 „Dabas parka „Engures ezers” individuālie aizsardzības un izmantošanas noteikumi”, • Ministru kabineta 30.11.2004. noteikumi Nr.984 „Dabas parka „Milzukalns” individuālie aizsardzības un izmantošanas noteikumi”, • Ministru kabineta 09.05.1999. noteikumi Nr.83 „Noteikumi par dabas parkiem”, • Ministru kabineta 16.03.2010. noteikumi Nr.264 „Īpaši aizsargājamo dabas teritoriju vispārējie aizsardzības un izmantošanas noteikumi”, kas nosaka aizsardzības un izmantošanas prasības visās ĪADT, kurām nav izstrādāti un apstiprināti individuālie aizsardzības un izmantošanas noteikumi, • likums „Par Eiropas ainavu konvenciju”, • Aizsargjoslu likums un uz tā pamata izdotie Ministru kabineta noteikumi, • Sugu un biotopu aizsardzības likums, Ministru kabineta 30.01.2001. noteikumi Nr.45 „Mikroliegumu izveidošanas, aizsardzības un apsaimniekošanas noteikumi” un citi uz Sugu un biotopu aizsardzības likuma pamata izdotie Ministru kabineta noteikumi, • citi spēkā esošie dabas un vides aizsardzību regulējošie normatīvie akti, tajā skaitā Vides aizsardzības likuma 3.pantā definētie vides aizsardzības principi: „piesārņotājs maksā”, piesardzības, novēršanas un izvērtēšanas.	Tika ņemts vērā.

Nr. p.k.	**Institūcija. Saņemšanas** datums. Nr.	**Nosacījumi**	**Darbība**
		Lūdzam teritorijas plānojumā pievērst uzmanību sekojošām sadaļām: • teritorijas plānojumā ņemt vērā maz pārveidotas dabas teritorijas, īpaši aizsargājamo sugu un biotopu atradnes, bioloģiski vērtīgos zālājus un ainaviski augstvērtīgas teritorijas un plānot ilgtspējīgas attīstības principiem atbilstošu novada attīstību, lai saglabātu vietējo ainavu, rekreācijas resursus un nodrošinātu dabas resursus nenoplicinošu saimniecisko darbību. Ķemeru nacionālā parka teritorijā lūdzam saglabāt dabas pamatnes teritorijas vismaz tādā pašā apmērā, kā pašlaik spēkā esošā teritorijas plānojumā, īpašu uzmanību pievēršot jūras piekrastes kāpu biotopu saglabāšanai pašreizējā apjomā, ņemot vērā, ka atbilstoši Sugu un biotopu aizsardzības likuma 7.pantam īpaši aizsargājamu biotopu izplatība un aizsardzības statuss nedrīkst pasliktināties. Vēstules pielikumā pievienojam Pārvaldes rīcībā esošos biotopu kartējumus par Ķemeru nacionālā parka teritoriju un pieguļošajām teritorijām vektorfailu (.shp) formā. Datu kopa satur: 2007.gadā īstenoto sugu un biotopu kaitējumu un precizējumus Ķemeru nacionālā parka teritorijai (iesniegts bij. Lapmežciema pagasta domei iepriekšējā teritorijas plānojuma izstrādei), 2008.-2010.gadā īstenoto Eiropas Savienības nozīmes biotopu kaitējumu Ķemeru nacionālajam parkam, dabisko mežu biotopu kaitējumu, piekrastes kaitējumu (2004.gadā īstenojusi Latvijas Universitāte), Klapkalnciema pļavu 2010.gada kaitējumu (bioloģiskas daudzveidības saglabāšanai nozīmīgas teritorijas, daudzu īpaši aizsargājamu sugu dzīvotnes ārpus ĪADT). • izvērtēt rekreācijai un tūrismam piemērotu teritoriju un objektu infrastruktūru un turpmākās attīstības virzienus saistībā ar augšminētajām bioloģiski un ainaviski augstvērtīgajām teritorijām, nodrošināt dabas vērtībām draudzīgu, nenoplicinošu tūrisma attīstību; • iekļaut nosacījumu par derīgo izrakteņu atradnes izstrādes un rekultivācijas projekta vai plāna nepieciešamību atradnes izstrādes uzsākšanai; • attēlot applūstošās teritorijas atbilstoši Ministru kabineta 03.06.2008. noteikumu Nr.406 „Virszemes ūdensobjektu aizsargjoslu noteikšanas metodika" 7. punktam, kā arī ievērot Aizsargjoslu likuma 37. panta pirmās daļas 4. punkta nosacījumus šo teritoriju izmantošanas plānošanā;	Tika ņemts vērā.

Nr. p.k.	**Institūcija. Saņemšanas** datums. Nr.	**Nosacījumi**	**Darbība**
		Teritorijas plānojuma izstrādē lūdzam ņemt vērā Piekrastes telpiskās attīstības pamatnostādnes 2011.-2017.gadam (apstiprinātas ar Ministru kabineta 20.04.2011. rīkojumu Nr.169). Ja teritorijas plānojuma izstrādāšanai nepieciešama papildu kartogrāfiska vai citāda veida informācija par ĪADT un ML Engures novadā, lūdzam sazināties ar Pārvaldes Dabas datu un plānojumu departamenta vecāko eksperti Agnesi Priedi, e-pasts: agnese.priede@.daba.gov.lv, 29640959. *Pielikumā:* dabas vērtības vektordatu formā (kompaktdiskā).	Tika ņemts vērā.
14.	VSIA „Latvijas Vides, ģeoloģijas un meteoroloģijas centrs (21.06.2011. Nr.4-3/939)	Atsaucoties uz 03.06.2011. vēstuli Nr.3-12/305 ar lūgumu sniegt informāciju par īpašumā vai pārraudzībā esošiem objektiem, informējam, ka Engures novada teritorijā nav neviena VSIA „Latvijas Vides, ģeoloģijas un meteoroloģijas centrs" (LVĢMC) valsts monitoringa novērojumu objekta.	Tika ņemts vērā.
15.	SIA „Lattelecom" (30.06.2011. Nr.10141-1)	SIA Lattelecom ir izskatījis Engures novada teritorijā atrodošos elektronisko sakaru tīkla un tā elementu izvietojumu atbilstoši esošajai situācijai un sniedz sekojošu informāciju par objektu izvietojumu: 1) Jūras 50A, Engure - elektronisko sakaru iekārtu konteiners; 2) Bērzciema kordoni, Bērzciems - elektronisko sakaru iekārta; 3) Milzkalnes centrs, Smārde - ārpustelpu elektronisko sakaru iekārtu skapis; 4) Meža 4, Smārde - ārpustelpu elektronisko sakaru iekārtu skapis; 5) Kanalizācijas sūkņu stacija, Lapmežciems - elektronisko sakaru tornis un iekārtu konteiners; 6) „Ielejas" (skola), Apšuciems - ārpustelpu elektronisko sakaru iekārtu skapis; 7) Tele2 Rauda tornis, Smārde - elektronisko sakaru radio releju līniju iekārta. Informējam, ka izstrādājot novada teritorijas plānojumu un veicot būvniecības darbus, jāievēro šādi vispārīgi nosacījumi: – visi būvniecības darbi jāveic atbilstoši spēkā esošajiem būvnormatīviem, kā arī ievērojot LR „Aizsargjoslu likuma" 14.panta (Aizsargjoslas gar elektronisko sakaru tīkliem), 35.panta (Vispārīgie aprobežojumi aizsargjoslās) un 43.panta	Tika ņemts vērā. Tika ņemts vērā.

Nr. p.k.	**Institūcija. Saņemšanas** datums. Nr.	**Nosacījumi**	**Darbība**
		(Aprobežojumi aizsargjoslās gar elektronisko sakaru tīkliem) noteiktās prasības; – teritorijas aizsargjoslu plānā jābūt atzīmētām elektronisko sakaru tīklu un objektu aizsargjoslām; – privātiem elektronisko sakaru tīkliem, kurus paredzēts pieslēgt SIA Lattelecom vai jebkuram citam publiskajam elektronisko sakaru tīklam, jāatbilst Sabiedrisko pakalpojumu regulēšanas komisijas apstiprinātajiem „Noteikumiem par privātā elektronisko sakaru tīkla pieslēgšanu publiskajam elektronisko sakaru tīklam" (SPRK 18.05.2005. Padomes sēdes lēmums Nr.111, protokols Nr.24(233) p.9), kuros norādīta privātā elektronisko sakaru tīkla pieslēgšanas kārtība; – ja ar privātā tīkla īpašnieku noslēgts līgums „Par elektronisko sakaru tīkla robežu", tad iekšējie telpu un teritoriju telefonizācijas darbi jāveic ēkas vai teritorijas saimniekam saskaņā ar šo noslēgto robežlīgumu; – lielos uzņēmumos būtu jānodrošina atsevišķa telpa telekomunikāciju iekārtām, atsevišķā gadījumā arī līniju ievadiem; – privātie un publiskie elektronisko sakaru tīkli jāierīko un jāizbūvē atbilstoši Ministru kabineta apstiprinātajiem „Elektronisko sakaru tīklu ierīkošanas un būvniecības kārtība" (MK noteikumi Nr.166) un „Noteikumi par Latvijas būvnormatīvu LBN 262-05 „Elektronisko sakaru tīkli" (MK noteikumi Nr.257); – lai veiktu elektronisko sakaru tīkla infrastruktūras attīstības plānošanu un pakalpojumu nodrošināšanu, vēlams savlaicīgi informēt SIA Lattelecom par novada attīstības plānā iekļauto jauno dzīvojamo māju un uzņēmējdarbības objektu celtniecību; – katra kalendārā gada beigās vēlams informēt SIA Lattelecom par nākamajā gadā plānoto ielu un teritoriju rekonstrukciju. Novada teritoriju un detālplānojuma izstrādes jautājumos, kā arī par elektronisko sakaru tīklu aizsargjoslām un elektronisko sakaru infrastruktūras objektu informatīvajiem materiāliem, lūdzu, kontaktēties ar SIA Citrus Solutions Rietumlatvijas tīklu uzturēšanas nodaļas līniju uzraudzības inspektoru **Jāni Luteru,** tālr.63124737, mob.29264950. Lai saskaņā ar Ministru kabineta apstiprinātajiem noteikumiem Nr.1148 („Vietējās pašvaldības teritorijas plānojuma noteikumi") saņemtu atzinumu no SIA Lattelecom par	Tika ņemts vērā. Tika ņemts vērā.

Nr. p.k.	**Institūcija. Saņemšanas** datums. Nr.	**Nosacījumi**	**Darbība**
		izstrādāto teritoriālo plānojumu, materiālus, lūdzu, iesniegt SIA Lattelecom Komercdienesta Optikas tehnoloģiju biznesa daļas direktora p.i. **Uģim Saukumam** Rīgā, Dzirnavu ielā 105, LV-1011. Izstrādātā plānojuma sastāvdaļu iesniegšanas formas, formāti: 1) teksta daļai - plānojuma sējumi un/vai elektroniskā veidā uz elektronisko datu nesējiem (CD-R); 2) grafiskai daļai - elektroniskā veidā uz elektronisko datu nesējiem (CD- R) sekojošos formātos: - *.pdf (*.jpg) formātā - *.shp (ArcGIS) formātā, pievienojot: 1) *.mxd dokumentu, kurā apvienoti visi datu slāņi; 2) datu slāņu simbolizācijas stilus un fontus. - *.dgn (MicroStation) formātā, pievienojot: 1) plānojumā pielietoto fontus (fontu failus); 2) plānojumā pielietotos līniju stilus (līniju stilu failus); 3) karšu slāņu specifikāciju ar paskaidrojumiem. Ja tiek vai tiks plānota Engures novada teritoriju infrastruktūras attīstība, ņemot vērā elektronisko sakaru pakalpojumu pieejamību un nepieciešamību, SIA Lattelecom ir vienmēr gatavs piedāvāt savu līdzdalību šo projektu realizācijas apspriešanā un izvērtēšanā. Par teritorijas attīstības plānā iekļauto jauno dzīvojamo māju un uzņēmējsabiedrības objektu celtniecību, lūdzam Jūs sazināties ar SIA Lattelecom Optikas tehnoloģiju biznesa daļas Līniju risinājumu attīstības nodaļas vadītāju **Jāni Zemnieku,** tālr. 67055647, e-pasts: janis.zemnieks@Lattelecom.lv. Tāpat, kā vienu no iespējamiem risinājumiem, lai īstenotu infrastruktūras attīstības pasākumus, iesakām izvērtēt iespējas piesaistīt Eiropas Savienības struktūrfondu finansējumu.	
16.	SIA „Latvijas Mobilais Telefons” (11.07.2011. Nr.948/ZN)	Informējam, ka Engures novada teritorijā atrodas „Latvijas Mobilais Telefons” SIA piederoši nekustamie īpašumi: - zemes gabals „LMT Tornis 1”, kad.Nr.90500020273, adrese- „LMT Tornis 1”, Engures pagasts, Engures novads, un uz tā esošas būves- LMT tornis un sakaru aparatūras konteiners; - zemes gabals „LMT tornis”, kad.Nr.90500080341, adrese- „LMT tornis”, Engures pagasts, Engures novads, un uz tā esošas būves- LMT tornis un LMT bāzes stacija;	Tika ņemts vērā.

Nr. p.k.	**Institūcija. Saņemšanas** datums. Nr.	**Nosacījumi**	**Darbība**
		- zemes gabals „Gatvari", kad.Nr.90500090265, adrese- „Gatvari", Engures pagasts, Engures novads, un uz tā esoša LMT bāzes stacija; - zemes gabals „LMT Sakari", kad.Nr.90500060462, adrese- „LMT Sakari", Engures pagasts, Engures novads, un uz tā esošas būves- LMT tornis un mobilais konteiners; - „Latvijas Mobilais Telefons" SIA individuālā valdījumā un lietošanā atrodas nekustamā īpašuma ar kad.Nr.90660050001, adrese: „Kalvāni", Antiņciems, Lapmežciema pagasts, Engures novads, sastāvā esoša zemesgabala ar kad. apzīmējumu 90660050001 daļa 0,05 hektāra platībā, un uz tā esošas būves- antenu tornis un aparatūras konteiners; - zemes gabals „Celmi", kad.Nr.90660010641, adrese- „Celmi", Lapmežciema pagasts, Engures novads. „Latvijas Mobilais Telefons" SIA plāno izvietot jaunu bāzes staciju šajā nekustamajā īpašumā. Zemes gabalos izvietotajām būvēm, saskaņā ar LR spēkā esošajiem normatīvajiem aktiem ir nosakāmas ekspluatācijas aizsargjoslas gar telekomunikāciju tīklu līnijām. Izstrādājot Engures novada teritorijas plānojumu, lūdzam paredzēt iespēju Engures novada teritorijā uzstādīt un ekspluatēt publiskā mobilo elektronisko sakaru tīkla iekārtas un ar to saistītās inženierkomunikācijas, publiskā mobilo elektronisko sakaru iekārtas un ar to saistītās inženierkomunikācijas iespēju robežās paredzot esošu komunikāciju- elektroapgādes tīklu, un piebraucamo autoceļu tuvumā. Ņemot vērā inženiertehnisko apgādes tīklu un to objektu, t.sk. telekomunikāciju līniju, torņu un antenu mastu, tehniskos rādītājus, ierosinām Engures novada teritorijas plānojumā noteikt, ka apbūves teritorijās, kur atļautā izmantošana ir inženiertehniskās apgādes tīkli un to objekti, kuros ietilpst arī telekomunikāciju līnijas, torņi un antenu masti, jaunveidojamā zemesgabala minimālā platība ir līdz 600 m^2 vai, ka ierobežojumi- jaunveidojamā zemesgabala minimālā platība un apbūves raksturīgais rādītājs (būvju maksimālais augstums m), nav attiecināmi uz inženiertehniskās apgādes tīkliem un to objektiem.	Tika ņemts vērā.
17.	SIA „BITE Latvija" (21.06.2011. Nr.LV 4000-29)	SIA „BITE Latvija" būtu nepieciešami sekojoši nosacījumi par teritorijas plānoto izmantošanu: 1) Uz mobilo sakaru būvēm nav attiecināmi augstumu ierobežojumi plānotajā izmantošanas teritorijā, cik tālu tie nav ierobežoti no LR normatīvo aktu puses.	Tika ņemts vērā.

Nr. p.k.	**Institūcija. Saņemšanas** datums. Nr.	**Nosacījumi**	**Darbība**
		2) Sakaru būves atļaut izvietot visa veida apbūves teritorijās. 3) Atļaut izbūvēt sakaru būvju apgādes infrastruktūru visa veida apbūves teritorijās.	
18.	VAS „Latvijas gaisa satiksme" (29.04.2011. Nr.03/323)	Ar 07.03.2011. parakstīto aktu ir pieņemta ekspluatācijā radiobāka CVOR/DME („Radiobāka" Engures novada Smārdes pagastā, zemes kad.Nr.9082 008 0173). Atbilstoši Aizsargjoslu likuma 1.panta 3.punktam būves, iekārtas un konstrukcijas, kuras paredzētas gaisa kuģu lidojumu drošības nodrošināšanai Latvijas valsts jurisdikcijā esošajā gaisa telpā, ir uzskatāmas par navigācijas tehniskajiem līdzekļiem, kuriem saskaņā ar Aizsargjoslu likuma 21.pantu ir nosakāmas aizsargjoslas. Saskaņā ar Aizsargjoslu likuma 33.panta astoto daļu objekta īpašnieks grafiski attēlo navigācijas tehniskajiem līdzekļiem noteiktās aizsargjoslas, saskaņo tās ar attiecīgo pašvaldību un aizsargjoslu robežu datus iesniedz Valsts zemes dienestam. Ministru kabineta 10.09.2002. noteikumu Nr.412 „Noteikumi par navigācijas tehnisko līdzekļu ekspluatācijas aizsargjoslu noteikšanas metodiku" 2.4.punkts noteic, ka radiotehniskajiem līdzekļiem aizsargjoslas tiek noteiktas atbilstoši to ekspluatācijas tehniskajām prasībām. Ņemot vērā minēto, kā arī saskaņojumus, kas radiobākas izvietošanas projekta izstrādes laikā saņemti no zemes īpašniekiem un atrodami CVOR izvietošanas projekta 2.sējumā, valsts akciju sabiedrība „Latvijas gaisa satiksme" (turpmāk - LGS) lūdz Engures novada domi saskaņot aizsargjoslu robežu datus. Vienlaikus, pamatojoties uz Aizsargjoslu likuma 33.panta pirmo daļu, LGS lūdz pašvaldību minētās aizsargjoslas attēlot teritorijas plānojumā.	Tika ņemts vērā.
19.	Tukuma novada dome (14.03.2011. Nr.6-15/881/851)	Tukuma pilsētas teritorijas plānojumā, kurš ir izstrādāts un apstiprināts 2007.gadā ir norādītas galvenās kopīgās interešu teritorijas ar Smārdes pagastu, kas tagad ir daļa no Engures novada. Lūdzam pie Engures novada teritorijas plānojuma izstrādes ņemt vērā zemāk minētos priekšlikumus. **Kopējo interešu teritorijas ar Engures novada Smārdes pagastu:** <u>1. Meža aizsargjosla ap Tukuma pilsētu</u> Smārdes pagasta teritorijā, līdzās Tukuma ZA robežai, atrodas valstij piederošs mežu masīvs, kuru jānosaka kā meža aizsargjoslu ap Tukuma pilsētu. Papildus Aizsargjoslu likuma (05.02.1997.) un MK 04.02.2003. noteikumu Nr.63 „Meža aizsargjoslu ap pilsētām noteikšanas metodika" prasībām vajadzētu noteikt, ka šie meži nav	Tika ņemts vērā. Tika ņemts vērā.

Nr. p.k.	**Institūcija. Saņemšanas** datums. Nr.	**Nosacījumi**	**Darbība**
		transformējami apbūvei, izņemot inženierkomunikāciju tīklu un objektu pamatotu būvniecību. Šajos mežos atrodas arī pilsētnieku iecienīta atpūtas vieta Melnezers. Lūdzam izskatīt iespēju pārkārtoto novadu robežas, lai šis objekts atrastos Tukuma novada teritorijā, un mūsu novads varētu veikt visus nepieciešamos labiekārtošanas un uzkopšanas darbus, lai šo teritoriju pilnvērtīgi varētu izmantot kā Tukuma iedzīvotāju rekreācijas vietu ar peldvietu. 2. Smārdes lidlauks - perspektīvā lidosta Engures novada teritorijas plānojumā ir uzskatāmi jānorāda lidlauka nolaišanās un pacelšanās sektors, un tajā pieļaujamos trokšņu līmeņus (dB). Iepriekšminētiem datiem ir jābūt attēlotiem LKS koordinātu sistēmā, lai Tukuma novada Dome to varētu korekti attēlot savā teritorijas plānojumā, un noteikt konkrētus pasākumus apbūvei, kas atrodas trokšņu zonā. Papildus ir nepieciešama informācija par perspektīvajiem lidostas plāniem attiecībā uz pārvadājumiem, kurus tie grasās veikt, piem. pasažieru vai kravas, vai mazā aviācija, tādējādi informējot gan Tukuma novada, gan Smārdes pagasta iedzīvotājus. 3. Tukuma pilsētas notekūdeņu attīrīšanas ietaises, ūdens ņemšanas vietas (artēziskie urbumi) Tukuma pilsētas notekūdeņu attīrīšanas ietaises Tīlē atrodas Smārdes pagastā, kā arī pie Ozoliņu mikrorajona artēziskie urbumi dzeramā ūdens ieguvei Tukuma pilsētas vajadzībām. Lūdzam izskatīt iespēju pārkārtoto novadu robežas, lai šie objekti atrastos Tukuma novada teritorijā. 4. Jaunas apbūves plānošana Engures novada Smārdes pagastā pie pilsētas robežas un iespējama administratīvo robežu koriģēšana Engures novada Smārdes pagasta teritorijas plānojuma Grafiskās daļas pašreizējā redakcijā plānotas savrupmāju apbūves un jauktas sabiedriskas (dzīvojamās) apbūves teritorijas, kas piekļaujas Tukuma pilsētas robežai pie Rūpniecības ielas. Plānotā apbūve uzskatāma par pilsētas izplešanos, kur vajadzētu sekot ari administratīvo robežu koriģēšanai.	

Nr. p.k.	**Institūcija. Saņemšanas** datums. Nr.	**Nosacījumi**	**Darbība**
		5. Tukuma-Jelgavas un Rīgas-Ventspils šoseju krustojuma rekonstrukcija Engures novada Smārdes pagasta plānojumā jārezervē atbilstoša teritorija Tukuma-Jelgavas un Rīgas-Ventspils šoseju krustojuma rekonstrukcijai, būvju paplašināšanai un satiksmes drošības uzlabošanai. Pašreizējā Smārdes pagasta teritorijas plānojuma redakcijas Grafiskajā daļā plānotās apbūves teritorijas pieļautas pārāk tuvu paplašināmajam krustojumam. Par augstākminētajiem priekšlikumiem esam gatavi tikties ar Jūsu plānojuma izstrādātājiem atsevišķi, lai detalizētāk par to visu varētu izdiskutēt. Pielikumā: izkopējums no Tukuma novada teritorijas plānojuma Tukuma pilsētā paskaidrojuma raksta „Kopējo interešu teritorijas ar kaimiņu pašvaldībām" uz 1 lpp.	
20.	Mērsraga novada pašvaldība (24.02.2011. Nr.4-2/125)	Mērsraga novada pašvaldība atbalsta Engures novada teritorijas plānojuma izstrādi. Mērsraga novada pašvaldībai nav īpašu nosacījumu Engures novada teritorijas plānojuma izstrādei.	Tika ņemts vērā.
21.	Jūrmalas pilsētas dome (14.03.2011. Nr.1.1-22/1207)	Informējam, ka Jūrmalas pilsētas Teritorijas plānojumā (apstiprināts ar Jūrmalas pilsētas domes 12.07.2007. saistošajiem noteikumiem Nr.19) ir noteiktas Jūrmalas pilsētas un kaimiņu pašvaldību kopējo interešu teritorijas, kas ar Engures novada Smārdes pagastu un Lapmežciema pagastu ir Ķemeru nacionālā parka balneoloģisko resursu aizsardzība. Papildus teritorijas plānojuma izstrādē ņemt vērā Jūrmalas ūdenssaimniecības attīstības projektā plānotās aktivitātes, kā arī esošos kopējos kanalizācijas, gāzes apgādes un elektroapgādes tīklus. Kopīgi risināms jautājums ir arī Eiropas nozīmes velomaršruta EuroVelo 10 attīstība, kas šķērso Engures novada teritoriju ar plānoto ievadu Jūrmalas pilsētā Jaunķemeros. Saskaņā ar Ministru kabineta 06.10.2009. noteikumu Nr.1148 „Vietējās pašvaldības teritorijas plānojuma noteikumi" 18.3.punktu aicinām iesniegt izstrādātā teritorijas plānojuma redakciju atzinuma saņemšanai. Informējam, ka norisinās Jūrmalas pilsētas jaunā teritorijas plānojuma turpmākajiem 12 gadiem izstrāde. Ar spēkā esošo Jūrmalas pilsētas Teritorijas plānojumu un jaunā plānojuma izstrādes aktualitātēm var iepazīties Jūrmalas pašvaldības publiskajā mājaslapā www.jurmala.lv.	Tika ņemts vērā.

5. VIDES PĀRRAUDZĪBAS VALSTS BIROJA LĒMUMS

5.1. Vides pārraudzības valsts biroja 26.01.2011. lēmums Nr.4 „Par stratēģiskā ietekmes uz vidi novērtējuma procedūras piemērošanu”. [1]

[1] Avots: http://www.vpvb.gov.lv/lv/strategiskais-ivn/lemumi/2011

Latvijas Republikas Vides aizsardzības un reģionālās attīstības ministrija

VIDES PĀRRAUDZĪBAS VALSTS BIROJS

Reģ.Nr. 90000628077, Rūpniecības ielā 23, Rīgā, LV- 1045

Tālrunis: 67321173 ♦ fakss: 67321049 ♦ e-pasts: vpvb@vpvb.gov.lv

Rīgā,
2011.gada 26.janvārī

Lēmums Nr.4

Par stratēģiskā ietekmes uz vidi novērtējuma procedūras piemērošanu

Adresāts:

Engures novada dome, adrese: „Pagastmāja", Smārde, Smārdes pagasts, Engures novads, LV–3129.

Plānošanas dokumenta nosaukums:

Engures novada integrētās attīstības programma 2012.–2018.gadam un Engures novada teritorijas plānojums 2013.–2025.gadam.

Izvērtētā dokumentācija:

Engures novada domes 2011.gada 20.janvāra vēstule Nr.3–4/19 un tai pievienotais iesniegums par plānošanas dokumentu izstrādes uzsākšanu.

Engures novada domes viedoklis:

Stratēģiskais ietekmes uz vidi novērtējums nepieciešams saskaņā ar normatīvo aktu prasībām.

Faktu konstatācija un izvērtējums:

1. Engures novada dome informē, ka 2010.gada 21.decembra sēdē pieņēmusi lēmumu (prot.Nr.13 p.42) par Engures novada integrētās attīstības programmas 2012.–2018.gadam izstrādes uzsākšanu, savukārt šī gada 25.janvārī dome plāno pieņemt lēmumu par Engures novada teritorijas plānojuma 2013.–2025.gadam izstrādes uzsākšanu.
2. Teritoriālās reformas rezultātā atbilstoši Engures novada domes 2009.gada 9.jūlija saistošajiem noteikumiem Nr.1 „Engures novada pašvaldības nolikums" (prot.Nr.3 p.1.) Engures novada administratīvā teritorijā ietilpst Engures, Lapmežciema un Smārdes pagasts.
3. Pašvaldība informē, ka plānošanas dokumenti tiks izstrādāti saistībā ar Latvijas nacionālo attīstības plānu, Rīgas plānošanas reģiona attīstības programmu, spēkā

esošajiem Engures novada plānošanas dokumentiem, kā arī kaimiņu pašvaldību attīstības plānošanas dokumentiem.

4. Pašvaldība iesniegumā norādījusi, ka plānošanas dokumentos paredzēta likuma „Par ietekmes uz vidi novērtējumu" 1. un 2.pielikumā noteikto darbību īstenošana, t.sk. Rīgas–Ventspils šosejas rekonstrukcija, Engures ostas rekonstrukcija, augstsprieguma elektrolīnijas ar 110 kilovoltu spriegumu rekonstrukcija, derīgo izrakteņu ieguve, vēja elektrostaciju būvniecība jūrā, lidostas „Tukums" attīstība, ražošanas uzņēmumu, kā arī tūrisma un atpūtas zonu attīstība u.c. Vairākas paredzētās darbības plānots īstenot Baltijas jūras un Rīgas jūras līča piekrastes aizsargjoslā.
5. Engures novada teritorijā atrodas šādas Eiropas nozīmes aizsargājamās dabas (*Natura 2000*) teritorijas: Ķemeru nacionālais parks, dabas parks „Engures ezers", dabas liegumi „Apšuciema zāļu purvs" un „Plieņciema kāpa". Ķemeru nacionālā parka un dabas parka „Engures ezers" aizsardzības un izmantošanas kārtību reglamentē individuālie aizsardzības un izmantošanas noteikumi, savukārt dabas liegumu „Apšuciema zāļu purvs" un „Plieņciema kāpa" – Ministru kabineta 2010.gada 16.marta noteikumi Nr.264 „Īpaši aizsargājamo dabas teritoriju vispārējie aizsardzības un izmantošanas noteikumi". Saskaņā ar Dabas aizsardzības pārvaldes mājas lapā internetā pieejamo informāciju, Ķemeru nacionālajam parkam, dabas parkam „Engures ezers" un dabas liegumam „Plieņciema kāpa" ir izstrādāti un apstiprināti dabas aizsardzības plāni; 2010.gadā uzsākta jauna dabas parka „Engures ezers" dabas aizsardzības plāna izstrāde. Pašvaldība nav sniegusi informāciju par plānošanas dokumentos paredzētajām darbībām *Natura 2000* teritorijās un tām pieguļošajās teritorijās.
6. Saskaņā ar Ministru kabineta 2004.gada 23.marta noteikumu Nr.157 „Kārtība, kādā veicams ietekmes uz vidi stratēģiskais novērtējums" 5.punktā noteikto, pašvaldība konsultējusies ar Valsts vides dienesta Ventspils reģionālo vides pārvaldi par stratēģiskā ietekmes uz vidi novērtējuma nepieciešamību un iesniegumā sniegusi informāciju par šo konsultāciju rezultātiem: Valsts vides dienesta Ventspils reģionālā vides pārvalde izteikusi viedokli, ka minētajiem plānošanas dokumentiem ir nepieciešams veikt stratēģisko ietekmes uz vidi novērtējumu.
7. Ņemot vērā augstāk minēto, Engures novada integrētās attīstības programma 2012.–2018.gadam un Engures novada teritorijas plānojums 2013.–2025.gadam attiecas uz likuma „Par ietekmes uz vidi novērtējumu" 4.panta trešajā daļā minētajiem plānošanas dokumentiem, kuriem jāveic stratēģiskais ietekmes uz vidi novērtējums. Attīstības plānošanas dokumentos paredzētos pasākumus jāizvērtē atbilstoši likuma „Par ietekmes uz vidi novērtējumu" $23.^5$ pantā noteiktajam. Vienlaikus Vides pārraudzības valsts birojs vērš Engures novada domes uzmanību uz to, ka stratēģiskais ietekmes uz vidi novērtējums iepriekš veikts Lapmežciema novada teritorijas plānojumam 2009.–2020.gadam, par kura Vides pārskatu Vides pārraudzības valsts birojs 2009.gada 27.maijā devis atzinumu Nr.16 un Smārdes pagasta teritorijas plānojumam 2006.–2018.gadam – biroja 2007.gada 15.februāra atzinums Nr.17, kuros citu starpā atbilstoši likuma „Par ietekmes uz vidi novērtējumu" $23.^5$ panta sestajā daļā noteiktajam norādīts uz plānošanas dokumentu monitoringa ziņojuma iesniegšanas termiņiem (attiecīgi 2013., 2019. un 2012., 2018.). Sagatavojot novada integrētās attīstības programmas un teritorijas plānojuma Vides pārskatu, lūdzam ņemt vērā iepriekš minēto, kā arī likuma „Par ietekmes uz vidi novērtējumu" $23.^5$ panta pirmajā daļā noteikto, ka

vides pārskatā, lai izvairītos no informācijas dublēšanās, iekļauj tikai tādu informāciju, kas nepieciešama attiecīgajā plānošanas stadijā, kā arī izmanto informāciju, kas iegūta iepriekšējās plānošanas stadijās.

Piemērotās tiesību normas:

- Likuma „Par ietekmes uz vidi novērtējumu" 4.pants, 23.^{2}pants, 23.^{3}pants;
- Ministru kabineta 2004.gada 23.marta noteikumu Nr.157 „Kārtība, kādā veicams ietekmes uz vidi stratēģiskais novērtējums" 5.,6.,7. punkts;
- Likums „Par īpaši aizsargājamām dabas teritorijām";
- Ministru kabineta 2010.gada 16.marta noteikumi Nr.264 „Īpaši aizsargājamo dabas teritoriju vispārējie aizsardzības un izmantošanas noteikumi";
- Ķemeru nacionālā parka likums;
- Ministru kabineta 2002.gada 18.jūnija noteikumi Nr.236 „Ķemeru nacionālā parka individuālie aizsardzības un izmantošanas noteikumi";
- Ministru kabineta 2004.gada 8.aprīļa noteikumi Nr.268 „Dabas parka „Engures ezers" individuālie aizsardzības un izmantošanas noteikumi";
- Teritorijas plānošanas likuma 6.panta 4.daļa;
- Aizsargjoslu likums;
- Ministru kabineta 2009.gada 6.oktobra noteikumu Nr.1148 „Vietējās pašvaldības teritorijas plānošanas noteikumi".
- Attīstības plānošanas sistēmas likums.

Lēmuma pieņemšanas pamatojums:

Vides pārraudzības valsts birojs, saskaņā ar likuma „Par ietekmes uz vidi novērtējumu" 23.^{3}pantā noteikto, izvērtēja Engures novada domes 2011.gada 20.janvāra vēstuli Nr.3–4/19 un tai pievienoto iesniegumu par Engures novada integrētās attīstības programmas 2012.–2018.gadam un Engures novada teritorijas plānojuma 2013.–2025.gadam izstrādes uzsākšanu. Ņemot vērā likuma „Par ietekmes uz vidi novērtējumu" 23.^{2} pantā noteiktos stratēģiskā novērtējuma nepieciešamības kritērijus un piemērojot citas iepriekš minētās tiesību normas, Vides pārraudzības valsts birojs secināja, ka Engures novada integrētās attīstības programma 2012.–2018.gadam un Engures novada teritorijas plānojums 2013.–2025.gadam attiecas uz likuma „Par ietekmes uz vidi novērtējumu" 4.panta trešajā daļā minētajiem plānošanas dokumentiem, kuriem jāveic stratēģiskais ietekmes uz vidi novērtējums.

Lēmums:

- Piemērot stratēģiskā ietekmes uz vidi novērtējuma procedūru Engures novada integrētās attīstības programmai 2012.–2018.gadam un Engures novada teritorijas plānojumam 2013.–2025.gadam.

Direktors A.Lukšēvics

6. ZIŅOJUMS PAR VĒRĀ ŅEMTAJIEM UN NORAIDĪTAJIEM SABIEDRĪBAS PRIEKŠLIKUMIEM UN IEBILDUMIEM

6.1. Uzsākot teritorijas plānojuma izstrādi

Nr.p.k.	**Iesniedzējs (vārds, uzvārds)**	Priekšlikuma iesniegšanas datums **(reģistrēts pašvaldībā)**	Zemes gabala nosaukums; kadastra Nr.	Priekšlikums	**Darbība**	Atbilde **(vēstules** datums; Nr.)[1]
1.	SIA „FROKS”	15.03.2011.		Sakarā ar slēpšanas trases „Milzukalns” paplašināšanu, mainīt zemes pielietojuma nozīmi, esošo trašu paplašināšanai.	Teritorijas zonējums noteikts kā *Jaukta apbūve* un *Labiekārtota publiskā ārtelpa.*	22.11.2012., 3-12/685
2.	Dainis Dumbris	14.04.2011.	„Kanepes” 9050 009 0187	z.v. 9050 009 0539 mainīt zemes izmantošanas veidu uz lauksaimniecībā izmantojamo zemi vai meža zemi.	Teritorijas zonējums noteikts *Meži un purvi* (M).	21.06.2011. lēmums (prot.Nr.6.p. 31)
3.	Andris Miezītis	21.03.2011.	9082 004 0250	Paredzēt apbūves iespējas individuālo māju celtniecībā.	Saglabāta izmantošana *Lauku zemes (L)* atļaujot dzīvojamās mājas būvniecību.	07.10.2012.
4.	Ligita Zīlīte	04.04.2011.	„Veccepļi” 9082 004 0180 (Smārdes pagasts)	Iekļaut visu zemes gabalu, kas sastāv no 2 zemes gabaliem, Milzkalnes ciema teritorijā.	Zemes vienības iekļautas Milzkalnes ciema teritorijā.	07.10.2012., 3-12/666
5.	Biedrība „Tradīcijas. Arhitektūra. Tehnoloģijas.”	28.04.2011.		Biedrību „Tradīcijas. Arhitektūra. Tehnoloģijas.” ir dibinājuši savas nozares profesionāļi ar mērķi veicināt vides kvalitātes uzlabošanos līdz ar dabas un kultūrvēsturisko resursu efektīvu izmantošanu un ekonomikas inovatīvo potenciālu izmantošanu, nodrošinot vides aizsardzību un kultūrvēsturiskā un dabas mantojuma saglabāšanu un izkopšanu. Izveidojoties novadiem, ir aktualizēts jautājums par novadu teritorijas plānojumu izstrādi un aktualizāciju. Līdzšinējā prakse parāda, ka pašvaldības apbūves noteikumos nepilnīgi atspoguļo mūsdienīgu tehnoloģiju	Pieņemts zināšanai.	

[1] *Vēstules skatīt nākamajās lapās (aiz tabulas)*

Nr.p.k.	**Iesniedzējs (vārds, uzvārds)**	Priekšlikuma iesniegšanas datums **(reģistrēts pašvaldībā)**	Zemes gabala nosaukums; kadastra Nr.	Priekšlikums	**Darbība**	Atbilde **(vēstules** datums; Nr.)[1]
				pielietošanu atjaunojamo resursu izmantošanā, kas var radīt problēmas pašvaldības iedzīvotājiem un uzņēmējiem. Nelielas jaudas vēja ģeneratori un saules baterijas var būt risinājums ēku un būvju apkurei un siltā ūdens nodrošināšanai. Apbūves noteikumos, nenosakot prasības šādu tehnoloģiju ieviešanai, var tikt neatgriezeniski sabojāta Latvijas unikālā piejūras ainava. Pie esošajām māj saimniecībām var veidoties vizuāli nepievilcīgas saules bateriju instalācijas un ainaviski neiederīgi vēja ģeneratori. Aizliedzot vēja ģeneratoru un saules bateriju būvniecību, pašvaldība var liegt daudziem zemes īpašniekiem apbūvēt savus zemes gabalus, jo bieži ir sastopama situācija, ka esošie elektrotīkli nespēj nodrošināt nepieciešamo jaudu. Situāciju var palīdzēt atrisināt detalizēti starp energo nepieciešamību un vides aizsardzības prasībām līdzsvaroti apbūves noteikumi, kas detalizēti definē prasības mazo vēja ģeneratoru un saules bateriju uzstādīšanai. Lai teritorijas plānojumā būtu iespējams paredzēt jūsu pašvaldībai optimālākos risinājumus līdzsvarotai dabas, kultūrvēsturiskā mantojuma un mūsdienīgu tehnoloģiju attīstībai, biedrība labprāt konsultēs Jūsu speciālistus teritorijas plānojuma izstrādes gaitā.		
6.	Kaspars Blūmanis	28.04.2011.	„Saullēkti" 9050 009 0307	Izstrādājot Engures novada teritorijas plānojumu, man piederošo zemes gabalu „Saullēkti" ietvert atpakaļ Klapkalnciema ciema robežās, kur tas ir atradies līdz 2007. gadam, kad tas neskaidru iemeslu dēļ tika izslēgts no ciema robežām. Pamatojoties uz 10.12.2009 Engures novada domes būvvaldes izziņu Nr. 14-8/26, kur zemes	Iekļauts funkcionālajā zonā Mazstāvu dzīvojamā apbūve DzM2 (krasta kāpu aizsargjoslā).	08.11.2012., 16-20.1/73

Nr.p.k.	**Iesniedzējs (vārds, uzvārds)**	Priekšlikuma iesniegšanas datums **(reģistrēts pašvaldībā)**	Zemes gabala nosaukums; kadastra Nr.	Priekšlikums	**Darbība**	Atbilde **(vēstules** datums; Nr.)[1]
				lietošanas mērķis ir noteikts 0601, lūdzu, iekļaujot minēto zemes gabalu atpakaļ ciema robežās, saglabāt esošo zemes gabala lietošanas mērķi - 0601. Uz man piederošā zemesgabala atrodas būves pamati, kuri ir reģistrēti zemesgrāmatā. Vēlos savā zemesgabalā atjaunot dzīvojamo apbūvi.		
7.	SIA „Tukums Airport" Biznesa attīstības direktore M.Krivošeja	23.05.2011.		Atbildot uz 22.03.2011. vēstuli Nr.3-12/157, informējam: 1. Uz doto brīdi spēkā paliek jau esošie nolaišanās un pacelšanās joslas (virsmas) parametri; 2. Vides trokšņa novērtējums dienas, vakara un nakts laikā pievienots Pielikumā Nr.1; 3. Tuvākajā laika periodā no 2012.gada līdz 2015.gadam lidosta plāno īstenot pasažieru un kravas pārvadājumu avioreisu apkalpošanu ar sekojošajiem rādītājiem: - lidojumi aptuveni 3000 gadā, t.sk.: pasažieri - 500 000 cilvēki gadā; kravas - 1 000 tonnas gadā. Ilgākā laika perspektīvā no 2015.gada līdz 2025.gadam lidosta plāno palielināt pasažieru un kravas pārvadājumu avioreisu apkalpošanu līdz aptuveni 30 000 gadā, t.sk.: pasažieri - 2 000 000 cilvēki gadā; kravas - 5 000 tonnas gadā. 4. Uz doto brīdi spēkā paliek esošie lidlaukam nepieciešamās aizsargjoslas un augstuma ierobežojumi pa zonām; Pēc lidostas sertifikācijas IFR (instrumentālu) lidojumu veikšanai (2011.g. vasarā), darbosies ILS sistēmas, kurām ir sava aizsargjosla. (Pielikums Nr.2). Bez tam lidostas teritorijā ir uzstādīta, radionavigācijas sistēma VOR/DME, kura pieder VAS "Latvijas gaisa satiksme". Aizsargjoslu dotajai iekārtai varat atrast Pielikumā Nr.3.	1. Kartē attēloti nolaišanās/pacelšanās sektori. 2. Kartē attēlota gaisa satiksmes radītā paaugstinātā trokšņa zona. 3. Teritorijas plānojuma risinājumi atļauj veikt plānotās darbības. 4. Kartē attēlotas aizsargjoslas. Attēlota radionavigācijas bākas atrašanās vieta un aizsargjosla.	22.11.2012., Nr.3-12/684

Nr.p.k.	**Iesniedzējs (vārds, uzvārds)**	Priekšlikuma iesniegšanas datums **(reģistrēts pašvaldībā)**	Zemes gabala nosaukums; kadastra Nr.	Priekšlikums	**Darbība**	Atbilde **(vēstules** datums; Nr.)[1]
				Detalizētas informācijas saņemšanai vērsties VAS "Latvijas gaisa satiksme". 5.Tālākai lidostas attīstībai būtu nepieciešamas teritorijas, kuras ir norādītas Pielikumos Nr.4 un Nr.5. Teritorija, kas ir atzīmēta Pielikumā Nr.5, tiktu izmantota lidostas infrastruktūras attīstībai: industriālā zona, komercapbūve, loģistikas parks, viesnīcas komplekss utt. Teritorija, kura ir atzīmēta Pielikumā Nr.6, tiktu izmantota muitas noliktavas izveidošanai. Minēto zemes gabalu pievienošana lidostas teritorijai dotu iespēju paplašināt sniegto pakalpojumi; klāstu, kas pozitīvi ietekmētu Engures novada ekonomiskos rādītājus un attīstību kopuma. Teritoriju izmantošanas uzsākšana no lidostas puses iespējama un nepieciešama bez kavēšanās.	5. Teritorijas plānojumā noteiktais funkcionālais zonējums atļauj veikt plānotās darbības.	
8.	Inese Bicāne	30.05.2011.	„Lauknieki” 9082 010 0221 (Smārdes pagasts)	Atļaut mainīt zemes izmantošanas mērķi no ražošanas apbūves teritorijas uz jaukta dzīvojamās un sabiedriskās (darījumu) iestāžu apbūves teritoriju. Uz zemes gabala atrodas esoši būves pamati.	Zemes vienība iekļauta funkcionālajā zonā *Mazstāvu dzīvojamā apbūve* (DzM).	07.10.2012., 3-12/665
9.	Iveta Lazda	30.05.2011.	„Zanes” 9082 0040137 6,28 ha (Smārdes pagasts)	Iekļaut kā derīgo izrakteņu ieguves teritoriju. Pēc nekust. Īpašuma valsts kadastra informācijas sistēmas par nekustamā īpašuma sastāvu- īpašums „Zanes”- zemes lietošanas mērķis- derīgo izrakteņu ieguves teritorija (13.12.2007.).	Zemes vienība iekļauta funkcionālajā zonā Ražošanas apbūve (Rk) - ražošanas apbūves teritorijā, kurā galvenā izmantošana ir derīgo izrakteņu ieguve.	07.10.2012., 3-12/664
10.	Andris Račkovskis	30.05.2011.	„Alksnīši” 9082 006 0052	Mainīt zemes izmantošanas mērķi no lauksaimniecībā izmantojamās zemes uz apbūves zemi 5000 m^2 platībā (vēlos būvēt māju).	Saglabāta esošā izmantošana, funkcionālās zonas *Lauku zeme* un *Meži un purvi,* kurās atļauts veikt plānoto darbību – dzīvojamās mājas būvniecību.	07.10.2012., 3-12/663

Nr.p.k.	**Iesniedzējs (vārds, uzvārds)**	Priekšlikuma iesniegšanas datums **(reģistrēts pašvaldībā)**	Zemes gabala nosaukums; kadastra Nr.	Priekšlikums	**Darbība**	Atbilde **(vēstules** datums; Nr.)[1]
11.	Edgars Račkovskis	30.05.2011.	„Draudzība" 9082 008 0075	Mainīt zemes izmantošanas mērķi no lauksaimniecībā izmantojamās zemes uz karjera zemēm (karjera izveidei). Saskaņā ar „Ģeoloģijas un meteoroloģijas aģentūras" datiem ir atrasts derīgais izraktenis – smilts.	Zemes vienība iekļauta funkcionālajā zonā Ražošanas apbūve (Rk) - ražošanas apbūves teritorijā, kurā galvenā izmantošana ir derīgo izrakteņu ieguve.	07.10.2012., 3-12/662
12.	Uģis Bezdelīga	28.06.2011.	„Maliņi" 9066 004 0032 (Lapmežciema pagasts)	Atkārtoti vēršos Engures novada domē (turpmāk tekstā - Pašvaldība), ar iesniegumiem par nekustamā īpašuma — Maliņi, Lapmežciema pagasts, Engures novads, turpmāk tekstā - Nekustamais īpašums, apbūves iespējām. **1)** 26.01.2009. Lapmežciema novada domē ar iesniegumu un dokumentālus pierādījumus par to, ka Nekustamais īpašums vēsturiski ir bijis apbūvēts. Savā iesniegumā es detalizēti aprakstīju situāciju par apbūvi Nekustamajā īpašumā, ka arī pievienoju iesniegumam LV Vēstures arhīva 16.01.2009. izziņas Nr.5-B-53 kopiju un 16.01.2009. izziņas Nr.5-B-53/l kopiju ar dokumentiem pielikumā, kas dokumentāli pierāda Nekustamā īpašuma vēsturisko apbūvi un tās likumību. Saņēmu Lapmežciema novada domes 02.04.2009. vēstuli Nr.13-7/448 ar tai pievienoto pašvaldības 20.02.2009. sēdes protokola izrakstu (protokols Nr.3, 3.§) un paziņojumu par Lapmežciema novada teritorijas plānojuma 2009.-2020.g. galīgās redakcijas un atkārtota Stratēģiskās ietekmes uz vidi novērtējuma Vides pārskata projekta sabiedrisko apspriešanu, kurā tika izklāstīts pieņemtais lēmums: „Iekļaut nekustamo īpašumu ar kadastra apzīmējumu 9066 004 0032 „Maliņi" zonā - apstādījumu un dabas teritorija" un norādīts, ka mans priekšlikums par Nekustamā īpašuma iekļaušanu apbūves teritorijā ir noraidīts pamatojoties uz Aizsargjoslu likuma	Iekļauts funkcionālajā zonā *Mazstāvu dzīvojamā apbūve* DzM2 (krasta kāpu aizsargjoslā).	12.11.2012., 3-6/475

Nr.p.k.	**Iesniedzējs (vārds, uzvārds)**	Priekšlikuma iesniegšanas datums **(reģistrēts pašvaldībā)**	Zemes gabala nosaukums; kadastra Nr.	Priekšlikums	**Darbība**	Atbilde **(vēstules** datums; Nr.)[1]
				36.panta 2.daļas 4.punktu un 1.panta 17.punktu. **2)** Pēc 02.04.2009. vēstules saņemšanas un 08.04.2009. Lapmežciema novada domes organizētās tikšanās ar iedzīvotājiem, kopā ar izpildvaras pārstāvi apsekojām Nekustamo īpašumu un atradām ēku pamatus. Nekustamajā īpašumā pēc mana pasūtījuma tika veikti uzmērīšanas darbi, kuru rezultātā VSIA „LATVIJAS VALSTS MĒRNIEKS" mērnieks Ringolds Rutkovskis sagatavoja Nekustamā īpašuma Situācijas plānu, kurš tika iesniegts Pašvaldībai. Plānā ir fiksēti Nekustamajā īpašumā esošie un dabā konstatējamie vēsturiskie ēku pamati. **3)** Atbildot uz manu 19.04.2009. vēstuli, SIA „Pilsētprojektēšanas birojs", kas ir teritorijas plānojuma izstrādātājs, izteica savu viedokli par apbūvi Nekustamajā īpašumā: „(...) lēmumus noteikt zemes gabalam „Maliņi" atļauto izmantošanu „apstādījumu un dabas teritorija" nav pietiekami pamatots, jo nav salīdzināta īpašuma tiesību izmantošanas pilnīga aprobežošana un sabiedrības ieguvums no šīs aprobežošanas. (...) iepriekš minētajam zemes gabalam bija jāatstāj „savrupmāju apbūves teritorija krasta kāpu aizsargjoslā" noteiktā izmantošana, (...)". **4)** Pamatojoties uz maniem iepriekš pašvaldībā iesniegtajiem iesniegumiem, 02.11.2009. komisija, kura tika izveidota pamatojoties uz Pašvaldības 20.10.2009. lēmuma pamata, sastādīja aktu par krasta kāpu aizsargjoslas apsekošanu Lapmežciema pagastā, Engures novadā. Apsekošanā piedalījās Lapmežciema pagasta Būvvaldes vadītājs Roberts Kozlovskis, Engures novada pašvaldības vadītāja vietnieks Andris Kalnozols, Lapmežciema pagasta Pārvaldes vadītāja Dace Galandere.		

Nr.p.k.	**Iesniedzējs (vārds, uzvārds)**	Priekšlikuma iesniegšanas datums **(reģistrēts pašvaldībā)**	Zemes gabala nosaukums; kadastra Nr.	Priekšlikums	**Darbība**	Atbilde **(vēstules** datums; Nr.)[1]
				Aktā fiksēts, ka „Komisija apsekoja un dabā tika konstatēta apbūve vai apbūves pazīmes sekojošos zemesgabalos krasta kāpu aizsargjoslā: (...) 6) apz. kad.Nr.9066 004 0032 „Maliņi" (...)". Līdz ar to, uzskatu, ka, esmu Pašvaldībai sniedzis visus nepieciešamos pierādījumus, lai Lapmežciema novada teritorijas plānojumā Nekustamo īpašumu iekļautu kā apbūvējamu zemes gabalu. Ņemot vērā visu iepriekš teikto, lūdzu Lapmežciema novada domi, izstrādājot jauno Lapmežciema novada teritorijas plānojuma 2009.-2020.g. galīgo redakciju, iekļaut tajā nekustamo īpašumu - Maliņi, Lapmežciema novads, Tukuma rajons, (kad.Nr.9066 004 0032), kā apbūvējamu zemes gabalu. Pielikumā: dokumentu kopijas uz 40 (četrdesmit) lapām.		
13.	Egils Pētersons	06.07.2011.	„Airītes" 9066 004 1071	Iekļaut zemes gabalu kā apbūves zemi.	Iekļauts daļēji.	12.11.2012., 3-6/476
14.	Pauls Puķītis	14.07.2011.	9050 006 0115	Paredzēt Zvaigžņu ceļu (piekļaujas manam īpašumam kad.Nr.9050 006 0115) kā ielu- nosakot ielas sarkanās līnijas. Paredzēt iespēju zemesgabalu ar kad.Nr.9050 006 0115 dalīt un veikt tajā meža transformāciju bez detālplānojuma izstrādes.	Noteiktas sarkanās līnijas.	08.11.2012., 16-20.1/76
15.	Jānis Kārkliņs	14.07.2011.	„Saules" 9050 005 1007	Iekļaut apdzīvotās vietas Engure robežās. Tas atļautu plašākas attīstības iespējas īpašumam kā atpūtas, tūrisma objektam.	Zemes vienība nav iekļauta Engures ciema robežās, jo šādas ciema robežu izmaiņas nesaskaņoja Vides aizsardzības un reģionālās attīstības	08.11.2012., 16-20.1/74

Nr.p.k.	**Iesniedzējs (vārds, uzvārds)**	Priekšlikuma iesniegšanas datums **(reģistrēts pašvaldībā)**	Zemes gabala nosaukums; kadastra Nr.	Priekšlikums	**Darbība**	Atbilde **(vēstules** datums; Nr.)[1]
					ministrija.	
16.	Marina Krutiļina	08.09.2011.	„Sedumi" 9066 006 0020	Attiecībā uz man piederošo nekustamo īpašumu „Sedumi" (kad.Nr.9066 006 0020) norādu sekojošo: **1)** Lapmežciema pagasta ģenerālplānā laika posmam līdz 2012.gadam (apstiprināts 2000.g.) nekustamā īpašuma „Sedumi" zonējums tika noteikts „mazstāvu dzīvojamā teritorija"; **2)** 16.10.2002. Lapmežciema pagasta padome pieņēma lēmumu (sēdes protokols Nr.13, 7.&) „Iesniegumu izskatīšana" ar kuru atļāva uzsākt detālplānojuma izstrādi zemesgabalam „Sedumi" 0,3 ha platībā, saglabājot Lapmežciema pagasta ģenerālplāna noteikto zonējumu - „mazstāvu dzīvojamā teritorija"; **3)** 21.10.2002. Lapmežciema pagasta Būvvalde izsniedza Plānošanas un arhitektūras uzdevumu dzīvojamās un saimniecības ēku jaunbūvei Lapmežciema pagasta Bigauņciemā, „Sedumos". Ņemot vērā minēto, izstrādājot Engures novada teritorijas plānojumu, paredzēt Engures novada Lapmežciema pagasta nekustamajā īpašumā „Sedumi" (kad.Nr.9066 006 0020) dzīvojamās mājas un palīgēku būvniecības iespējas.	Zemes vienība daļēji iekļauta funkcionālajā zonā *Mazstāvu dzīvojamā apbūve* (DzM).	12.12.2012., 3-6/483
17.	Valentīns Šabanovs	08.08.2011.	Krastmalas iela 8	23.04.2009. es nosūtīju Lapmežciema novada teritorijas plānojuma 2009.-2020g. anketu, kur es izteicu savu nepiekrišanu ar Lapmežciema novada domes lēmumu iekļaut nekustamo īpašumu „Krastmalas iela 8" zonā- „apstādījumu un dabas teritorija". Savā pieteikumā es uzrakstīju, ka „...manā rīcībā esošā informācija, teritorijā Krastmalas iela 8 ir bijusi apbūve, dokumenti par iepriekšējo apbūvi tiek pieprasīti no arhīva un es lūdzu iekļaut teritoriju Krastmalas iela 8 apbūvējamās teritorijās	Zemes vienība iekļauta funkcionālajā zonā *Mazstāvu dzīvojamā apbūve* (DzM2).	12.11.2012., 3-6/481

Nr.p. k.	**Iesniedzējs (vārds, uzvārds)**	Priekšlikuma iesniegšanas datums **(reģistrēts pašvaldībā)**	Zemes gabala nosaukums; kadastra Nr.	Priekšlikums	**Darbība**	Atbilde **(vēstules** datums; Nr.)[1]
				zonā". Dotajā brīdī es saņēmu visus dokumentus no LATVIJAS NACIONĀLA ARHĪVA, kas apstiprina iepriekš sniegtu informāciju par ēkām Krastmalas ielā 8. Nosūtu Arhīva dokumentu kopijas. Nosūtu arī SIA „Pilsētprojektēšanas birojs" secinājuma kopiju, ka „Lēmums noteikt zemes gabalam Krastmalas ielā 8 atļauto izmantošanu „apstādījumu un dabas teritorija" nav pamatots, jo nav salīdzināta īpašuma tiesību izmantošanas pilnīga aprobežošana un sabiedrības ieguvums no šīs aprobežošanas. Iepriekš minētajām zemes gabalam bija jāatstāj „savrupmāju apbūves teritorija". Ņemot vērā visu augšminēto lūdzu piešķirt zemes gabalam Krastmalas iela 8 statusu „savrupmāju apbūves teritorija".		
18.	SIA „Ilmas aptieka"	20.09.2011.	„Vecumnieki" 9066 004 0785	Pamatojoties uz to, ka daļa no SIA „Ilmas aptieka" īpašuma „Vecumnieki" atrodas ārpus noteiktās 150 metru kāpu aizsargjoslas, lūdzu pārskatīt apbūves tiesības minētajam īpašumam. Apbūves mērķis: Jaunas pilna servisa aptiekas ēkas būvniecība Lapmežciema pagastā.	Zemes vienība iekļauta funkcionālajā zonā *Jaukta apbūve.*	12.11.2012., 3-6/482
19.	Dzintra Jurēvica; Laura Jurēvica	24.11.2011.	„Aizvējas" 9050 007 0323	Mainīt zonējumu no Mežaparka apbūves zemes uz mazstāvu apbūves zemi, sakarā ar to, ka zemes gabals ir apbūvēts.	Iekļauta funkcionālajā zonā Mazstāvu dzīvojamā apbūve DzM.	
20.	Jūlija Romce	03.01.2012.	„Meža vālodzes" 9066 001 0347	Lapmežciema teritorijas plānojuma 2.redakcijas sabiedriskās apspriešanas laikā iepazīstoties ar plānojuma materiāliem, konstatēju, ka ciema robeža salīdzinot ar plānojuma 1.redakciju ir mainīta, kā rezultātā man piederošais zemes gabals „Meža vālodzes" (kad.Nr. 9066 001 0347) ar platību 0,4958 ha atrodas uzreiz aiz ciema	Zemes vienība iekļauta funkcionālajā zonā *Meži un purvi (M).* Zemes vienības apsekoja biotopu ekspertu komisija un, pamatojoties uz sagatavoto	12.11.2012., 3-6/480

Nr.p.k.	**Iesniedzējs (vārds, uzvārds)**	Priekšlikuma iesniegšanas datums **(reģistrēts pašvaldībā)**	Zemes gabala nosaukums; kadastra Nr.	Priekšlikums	**Darbība**	Atbilde **(vēstules** datums; Nr.)[1]
				robežas un kā plānotā (atļautā) izmantošanas paredzēta: „Apstādījumu un dabas teritorijas". Šo īpašumu iegādājos 2007.gada sākumā. Pēc publiski pieejamās plānojuma 1.redakcijas materiāliem pirms iegādes pārliecinājos, ka zemesgabals atrodas ciema robežās un kā plānotā (atļautā) izmantošana zemesgabala daļai paredzēja „Apstādījumu un dabas teritorija" un daļai „Apstādījumu teritorijas ar rekreācijas apbūvi ĶNP ainavu aizsardzības zonā". Pielikumā Nr.1 pievienoju Teritorijas plānojuma 1.redakcijas precizēto grafisko daļu par plānoto izmantošanu. 2008.gada augusta beigās vērsos pie SIA „Geo Consultants" ar lūgumu veikt man piederošā nekustamā īpašuma „Meža vālodzes" (kad.Nr.9066 001 0347) teritorijas izpēti, jo viņu sastāvā bija eksperti, kuri bija iekļauti Ietekmes uz vidi novērtējuma valsts biroja ekspertu datu bāzē, lai iegūtu objektīvus teritorijas izpētes rezultātus. SIA „Geo Consultants" eksperti veica teritorijas izpēti un secināja, ka teritorijā nav atrasti īpaši aizsargājami augi vai dzīvnieku sugas, tā ir tipiska piekrastes teritorija, kurai nav īpašas unikālas vai ainaviskas pazīmes. Zemes gabals ir līdzens, līdz ar to nav pamata uzskatīt, ka dēļ reljefa formas to varētu uzskatīt par mežainu jūrmalas kāpu. Ņemot vērā iepriekš minēto, kopš 2008.gada pašvaldību esmu lūgusi: 1) iekļaut man piederošo nekustamo īpašumu „Meža vālodzes" (kad.Nr.9066 001 0347) ciema teritorijā (robežās); 2) teritorijas daļai ārpus Baltijas jūras un Rīgas jūras līča 150 metru aizsargjoslas plānoto (atļauto) izmantošanu	atzinumu, zemes vienībai noteikta atļautā izmantošana. (Ekspertu komisijas atzinumu skatīt Pārskatā par teritorijas plānojuma izstrādi).	

Nr.p.k.	**Iesniedzējs (vārds, uzvārds)**	Priekšlikuma iesniegšanas datums **(reģistrēts pašvaldībā)**	Zemes gabala nosaukums; kadastra Nr.	Priekšlikums	**Darbība**	Atbilde **(vēstules** datums; Nr.)[1]
				paredzēt: Apstādījumu teritoriju ar savrupmāju apbūvi. 2009.gada sākumā, izpētot arhīvu materiālus, noskaidroju, ka 1991.gada ģenplānā ir bijuši atzīmēta ciemata robeža - pielikumā Nr.3. Pielikumā Nr.4. pievienoju kvartāla palielinājumu, kurā ir skaidri redzams, ka arī 1991.gada ģenplāns pilnībā iekļāva „Meža vālodzes" ciema robežās. Atsaucoties uz 25.09.2008. Satversmes tiesas spriedumu, kas atzīst, ka vides, ekonomiskās un sociālās intereses ir vienlīdz svarīgas un kopumā nodrošina ilgtspējības principa ievērošanu teritorijas plānošanā uzskatu, ka pēc tiesiskās paļāvības principa man bija tiesības paļauties uz iestāžu (pašvaldības un ĶNPA) tiesisko un konsekvento rīcību iepriekš publiskotās paredzamās ciema robežas un plānotās (atļautās) mana iegādājamā nekustamā īpašuma sakarā, tāpēc lūdzu veikt nepieciešamās izmaiņas plānojumā, lai netiktu liegtas man piederošā nekustamā īpašuma apbūve. Taču iepazīstoties ar Lapmežciema novada domes 05.06.2009. saistošiem noteikumiem Nr.10 „Par Lapmežciema novada teritorijas plānojuma grafisko daļu un teritorijas izmantošanas un apbūves noteikumiem" konstatēju, ka man piederošais īpašums nav iekļauts ciema teritorijā (robežās). 2011.gada nogalē noskaidroju, ka saskaņā ar Engures novada domes 25.01.2011. lēmumu ir uzsākta Engures novada teritorijas plānojuma 2013.-2025.gadam izstrāde. Ņemot vērā iepriekš minēto, atkārtoti lūdzu: 1) iekļaut man piederošo nekustamo īpašumu „Meža vālodzes" (kad.Nr.9066 001 0347) ciema teritorijā (robežās);		

Nr.p.k.	**Iesniedzējs (vārds, uzvārds)**	Priekšlikuma iesniegšanas datums **(reģistrēts pašvaldībā)**	Zemes gabala nosaukums; kadastra Nr.	Priekšlikums	**Darbība**	Atbilde **(vēstules** datums; Nr.)[1]
				2) teritorijas daļai ārpus Baltijas jūras un Rīgas jūras līča 150 metru aizsargjoslas plānoto (atļauto) izmantošanu paredzēt: Apstādījumu teritoriju ar savrupmāju apbūvi. Pielikumā: 1) Pielikums Nr.1 - Teritorijas plānojuma 1.redakcijas precizētā grafiskā daļa par plānoto izmantošanu nekustamajam īpašumam „Meža vālodzes" (kad.Nr.9066 001 0347) uz 1 lpp.; 2) Pielikums Nr.2 - ekspertīzes akts zemes gabalam „Meža vālodzes" (kad.Nr.9066 001 0347) uz 3 lpp., 3) 1991.gada ģenplāns uz 1 lpp.; 4) 1991.gada ģenplāna kvartāla palielinājums uz 1 lpp.		

Latvijas Republika

ENGURES NOVADA DOME

Reg. Nr. 90000050759, „Pagasttiņāja", Smārde, Smārdes pag., Engures novads, LV-3129, Tālr.63192144,
Tālr./fakss 63192243; e-pasts: dome@enguresnovads.lv

Engures novada Smārdes pagastā

22.11.2012. Nr. 3 42/6.15
Uz iesniegumu 15.03.2011.

SIA „Froks"
Mūkusalas iela 46
Rīga, LV-1004

Par zemes lietošanas mērķa maiņu īpašumā „Dižkalni".

Atbildot uz Jūsu iesniegumu ar lūgumu Engures novada teritorijas plānojumā 2013-2025. gadam mainīt zemes pielietojuma nozīmi īpašumā „Dižkalni", apzīmējums kadastrā 9082 001 0050, slēpošanas trašu paplašināšani, informējam, ka ievērojot pēctecības principu, izvērtējot novada perspektīvo attīstību un zemesgabala atrašanās vietu Milzukalna dabas parka teritorijā, zemes vienība „Dižkalni" ar apzīmējumu kadastrā 9082001 0050, Smārdes pagastā, Engures novadā iekļauta funkcionālajā zonā *Jaukta apbūve(J) un Labiekārtota publiskā ārtelpa (A)*

Ar Engures novada teritorijas plānojuma galīgās redakcijas materiāliem var iepazīties pašvaldības mājaslapā: www.enguresnovads.lv sadaļā „Plānošana".

Domes priekšsēdētājs: G. Važa

Būvvaldes vadītāja
Dace Dēliņa
Tālr.6 3192110

IZRAKSTS

Latvijas Republika

ENGURES NOVADA DOME

Reģ. Nr. 90000050759, „Pagastmāja", Smārde, Smārdes pag., Engures novads., LV-3129, Tālr.63192144, Tālr./fakss 63192243

LĒMUMS

Engures novada Smārdes pagastā

2011.gada 21.jūnijā (prot.Nr.6.p.31)

Par zemes lietošanas mērķa maiņu nekustamajam īpašumam „Kanepes", Klapkalnciems, Engures pagasts, Engures novads

1. Izskatot Daiņa Dumbra, dzīvo Stabu iela 62-12A, Rīga, 15.06.2011. iesniegumu par zemes lietošanas mērķa maiņu zemes gabalam „Kanepes", kadastra apzīmējums 9050 009 0539, platība 0.39ha.

2. Engures novada dome konstatē:

2.1. Saskaņā ar Engures novada domes 2009.gada 18.augusta Engures novada saistošajiem noteikumiem Nr.4 (protokols Nr.5 p.9) "Par Engures novada teritorijas plānojumiem" zemes gabals atrodas „Jauktas darījumu, atpūtas ur dzīvojamās apbūves teritorijā" (J), autoceļa Milzkalne-Klapkalnciems ceļa malā. Zemes gabals „Kanepes" izveidots, ai Zemes ierīcības projektu sadalot „Dumbru" īpašuma zemes gabalu ar kadastra apzīmējumu 9050 009 0214 četro zemes gabalos, un noteikts zemes lietošanas mērķis „individuālo dzīvojamo māju apbūves zeme", saskaņā ai pašvaldības Teritorijas plānojumu. Uz „Kanepes" zemes gabala atrodas novadgrāvis, kurš tālāk iet caur Ķemer Nacionālā parka zemi, līdz ar to nav iespējama grāvja tālāka tīrīšana un ūdens novadīšana.

2.2. Kadastra reģistrā minētajam īpašumam reģistrēts zemes lietošanas mērķis „individuālo dzīvojamo māj apbūves zeme", kods 0601.

3. Ņemot vērā konstatētos faktus un, pamatojoties uz Daiņa Dumbra iesniegumu un uz MK 2006.gada 20.jūnija noteikumiem Nr.496 "Nekustamā īpašuma lietošanas mērķu klasifikācija un nekustamā īpašuma lietošanas mērķu noteikšanas un maiņas kārtība" IV 30.p. nosaka, ka vienu zemes izmantošanas mērķi nosaka zemes vienībai, kuru izmanto mežsaimniecībai, un saskaņā ar lietošanas mērķu klasifikācijas 12.1.1. 02 - mežsaimniecības zeme, atklāti balsojot: **"PAR"** - 14(G.Važa, A.Kalnozols, O.Ulmane, L.Nelsone, J.Reķis, V.Neilands M.Gulbis, O.Kambala, A.Bērziņš, G.Lāce, J.Pūce, G.Kellers, G.Buraks, N.Velps), **"PRET"** – nav, **"ATTURAS"**-nav, Engures novada Dome **NOLEMJ:**

3.1. Mainīt nekustamajam īpašumam „Kanepes", Klapkalnciems, Engures pagasts, Engures novads /kadastra apzīmējums 9050 009 0539/, 0.39ha platībā, zemes izmantošanas mērķi no „individuālo dzīvojamc māju apbūve" uz „zeme, uz kuras galvenā saimnieciskā darbība ir mežsaimniecība", kods 0102.

4. Lēmumu saskaņā ar Administratīvā procesa likuma 189.panta pirmo daļu var pārsūdzēt viena mēneša laikā nc tā spēkā stāšanās dienas Administratīvās rajona tiesas attiecīgajā tiesu namā pēc pieteicēja adreses (fiziskā persona — pēc deklarētās dzīvesvietas vai nekustamā īpašuma atrašanās vietas, juridiskā persona — pēc juridiskās adreses).

Sēdi vadīja Domes priekšsēdētājs /personiskais paraksts/ G.Važa

IZRAKSTS PAREIZS
Engures novada Domes
priekšsēdētāja vietnieks A.Kalnozols
Engures novada Smārdes pagastā
27.06.2011.

Latvijas Republika

ENGURES NOVADA DOME

Reģ. Nr. 90000030259, „Pagastmāja", Smārde, Smārdes pag., Engures novads, LV-3120, Tālr.63192144,
Tālr./fakss 63192243; e-pasts: dome@enguresnovads.lv

Engures novada Smārdes pagastā

07.10.2012. Nr. _____
Uz iesniegumu 21.03.2011.

Andrim Miezītim
Noras iela 12,
Tukums, Tukuma novads,
LV-3101

Par zemes lietošanas mērķa maiņu īpašumā „Auras".

Atbildot uz Jūsu iesniegumu ar lūgumu Engures novada teritorijas plānojumā 2013-2025. gadam mainīt zemes lietošanas mērķi īpašumam „Auras", apzīmējums kadastrā 9082 004 0250, lai varētu būvēt individuālās mājas, informējam, ka izvērtējot novada perspektīvo attīstību un zemesgabala atrašanos lidlauka 5 km ietekmes zonā, zemes vienībai „Auras" ar apzīmējumu kadastrā 9082004 0250, Smārdē, Smārdes pagastā, Engures novadā saglabāta funkcionālā zona *Lauku zemes (L)*, atļaujot dzīvojamās mājas būvniecību.

Ar Engures novada teritorijas plānojuma galīgās redakcijas materiāliem var iepazīties pašvaldības mājaslapā: www.enguresnovads.lv sadaļā „Plānošana".

Engures novada teritorijas plānojuma apstiprināšana paredzēta Engures novada domes sēdē šā gada 20. novembrī.

Domes priekšsēdētājs: G. Važa

Būvvaldes vadītāja
Dace Dēliņa
Tālr.6 3192110

Latvijas Republika
ENGURES NOVADA DOME
Reģ. Nr. 90000050759, „Pagastmāja", Smārde, Smārdes pag., Engures novads., LV-3129, Tālr.63192144,
Tālr./fakss 63192243; e-pasts: dome@enguresnovads.lv

Engures novada Smārdes pagastā

07.10.2012. Nr. 3-12/666
Uz iesniegumu 04.04.2011.

Ligitai Zīlītei
Kurzemes iela 18-8,
Tukums Tukuma novads,
LV-3129

Par zemes lietošanas mērķa maiņu īpašumā „Veccepļi" .

Atbildot uz Jūsu iesniegumu ar lūgumu Engures novada teritorijas plānojumā 2013-2025. gadam iekļaut visuīpašumu „Veccepļi", kas sastāv no 2 zemes gabaliem Milzkalnes ciema teritorijā, informējam, ka izvērtējot Milzkalnes ciema perspektīvo attīstību un zemesgabala atrašanās vietu ciema teritorijā, īpašuma „Veccepļi" abas zemes vienības (apzīmējumu kadastrā 9082 004 0383), Smārdes pagastā Engures novadā iekļauta Milzkalnes ciema teritorijā.

Ar Engures novada teritorijas plānojuma galīgās redakcijas materiāliem var iepazīties pašvaldības mājaslapā: www.enguresnovads.lv sadaļā „Plānošana".

Engures novada teritorijas plānojuma apstiprināšana paredzēta Engures novada domes sēdē šā gada 20. novembrī.

Domes priekšsēdētājs: G. Važa

Būvvaldes vadītāja
Dace Dēliņa
Tālr.6 3192110

Latvijas Republika
ENGURES NOVADA DOME
BŪVVALDE

Reģ. Nr.90000050759, „Pagastmāja", Smārde, Smārdes pag., Engures novads., LV-3129, Tālr.63192144, 63192110
Tālr./fakss 63192243

Engures novada Engures pagastā

08.11.2012. Nr.16-20.1 / 73

Kasparam Blūmanim
Filazofu ielā 34b
Jelgavā
LV-3113

Par nekustamo īpašumu „Saullēkti"

Izstrādājot Engures novada teritorijas plānojumu 2013.-2025.gadam, tika izskatīts Jūsu iesniegums (reģ. Engures pagasta pārvaldē 28.04.2011. Nr.193/3-14) par Jums piederošā nekustamā īpašuma „Saullēkti" iekļaušanu Klapkalciema ciema robežās.

Atbildot uz Jūsu iesniegumu, informējam, ka Jūsu prasība ir atbalstīta un iekļauta Engures novada teritorijas plānojuma 2013.-2025.gadam galīgajā redakcijā.

Būvvaldes vadītājas vietnieks A.Janevičs

Janevičs 63161234

Latvijas Republika
ENGURES NOVADA DOME
Reģ. Nr. 90000050759, „Pagastmāja", Smārde, Smārdes pag., Engures novads., LV-3129, Tālr.63192144,
Tālr./fakss 63192243; e-pasts: dome@enguresnovads.lv

Engures novada Smārdes pagastā

22.11.2012. Nr. 3-12/6809
Uz iesniegumu 15.03.2011.

SIA „Tukums Airport"
Lestenes iela 5
Rīga, LV-1002

Par zemes lietošanas mērķa maiņu īpašumā „Lidlauks Tukums" .

Atbildot uz Jūsu iesniegumu ar lūgumu Engures novada teritorijas plānojumā 2013-2025. gadam mainīt zemes pielietojuma nozīmi īpašuma „Lidlauks Tukums", vairākām teritorijām, lai tās varētu pievienot lidostas teritorijai un dotu iespēju paplašināt sniegto pakalpojumu klāstu, informējam, ka ievērojot pēctecības principu un izvērtējot novada perspektīvo attīstību un zemesgabala atrašanās vietu novada teritorijā, teritorijas plānojuma grafiskās daļas kartē ir attēloti nolaišanās/pacelšanās sektori, prognozēto gaisa satiksmes radītā paaugstinātā trokšņa zona, radionavigācijas bākas atrašanās vieta, kā arī attēlotas nepieciešamās aizsargjoslas.

Teritorijas plānojumā noteiktais funkcionālais zonējums atļauj veikt iesniegumā minētās plānotās darbības.

Ar Engures novada teritorijas plānojuma galīgās redakcijas materiāliem var iepazīties pašvaldības mājaslapā: www.enguresnovads.lv sadaļā „Plānošana".

Domes priekšsēdētājs: G. Važa

Būvvaldes vadītāja
Dace Dēliņa
Tālr.6 3192110

Latvijas Republika
ENGURES NOVADA DOME
Reģ. Nr. 90000050759, „Pagastmāja", Smārde, Smārdes pag., Engures novads., LV-3129, Tālr.63192144,
Tālr./fakss 63192243; e-pasts: dome@enguresnovads.lv

Engures novada Smārdes pagastā
07.10.2012. Nr. 3-12/665
Uz iesniegumu 30.05.2011.

Inesei Bicānei
Meža iela 4-9,
Smārde, Smārdes pagasts,
Engures novads, LV-3129

Par zemes lietošanas mērķa maiņu īpašumā „Lauknieki" .

Atbildot uz Jūsu iesniegumu ar lūgumu Engures novada teritorijas plānojumā 2013-2025. gadam mainīt zemes lietošanas mērķi īpašumam „Lauknieki", apzīmējums kadastrā 9082 010 0221, no ražošanas apbūves teritorijas uz jauktu dzīvojamās un sabiedriskās (darījumu iestāžu) apbūves teritoriju (uz zemesgabala atrodas esoši pamati) informējam, ka izvērtējot Smārdes ciema perspektīvo attīstību un zemesgabala atrašanās vietu ciema teritorijā, zemes vienība „Lauknieki" ar apzīmējumu kadastrā 9082 010 0221, Smārdē, Smārdes pagastā, Engures novadā iekļauta funkcionālajā zonā *Mazstāvu dzīvojamā apbūve (DzM)*

Ar Engures novada teritorijas plānojuma galīgās redakcijas materiāliem var iepazīties pašvaldības mājaslapā: www.enguresnovads.lv sadaļā „Plānošana".

Engures novada teritorijas plānojuma apstiprināšana paredzēta Engures novada domes sēdē šā gada 20. novembrī.

Domes priekšsēdētājs: G. Važa

Būvvaldes vadītāja
Dace Dēliņa
Tālr.6 3192110

Latvijas Republika
ENGURES NOVADA DOME

Reģ. Nr. 90000050759, „Pagastmāja", Smārde, Smārdes pag., Engures novads., LV-3129, Tālr.63192144,
Tālr./fakss 63192243; e-pasts: dome@enguresnovads.lv

Engures novada Smārdes pagastā

07.10.2012. Nr. 3-12/664
Uz iesniegumu 30.05.2011.

Ivetai Lazdai
Skolas iela 32a-47,
Jūrmala, LV-2016

Par derīgo izrakteņu atradni īpašumā „Zanes" .

Atbildot uz Jūsu iesniegumu ar lūgumu Engures novada teritorijas plānojumā 2013-2025. gadam iekļaut īpašumu „Zanes", apzīmējums kadastrā 9082 004 0137, kā derīgo izrakteņu ieguves teritoriju, jo īpašuma valsts kadastra informācijas sistēmā par nekustamā īpašuma sastāvu īpašumam norādīts zemes lietošanas mērķis –derīgo izrakteņu ieguves teritorija, informējam, ka zemes vienība „Zanes" ar apzīmējumu kadastrā 9082004 0137, iekļauta funkcionālajā zonā *Ražošanas apbūve (Rk)*, kurā galvenā izmantošana ir derīgo izrakteņu ieguve.

Ar Engures novada teritorijas plānojuma galīgās redakcijas materiāliem var iepazīties pašvaldības mājaslapā: www.enguresnovads.lv sadaļā „Plānošana".

Engures novada teritorijas plānojuma apstiprināšana paredzēta Engures novada domes sēdē šā gada 20. novembrī.

Domes priekšsēdētājs: G. Važa

Būvvaldes vadītāja
Dace Dēliņa
Tālr.6 3192110

Latvijas Republika
ENGURES NOVADA DOME
Reģ. Nr. 90000050759, „Pagastmāja", Smārde, Smārdes pag., Engures novads., LV-3129, Tālr.63192144,
Tālr./fakss 63192243; e-pasts: dome@enguresnovads.lv

Engures novada Smārdes pagastā

07.10.2012. Nr. 3-12/663
Uz iesniegumu 30.05.2011.

Andrim Račkovskim
„Ozolkalni", Tumes pag.,
Tukuma novads, LV-3101

Par izmantošanas mērķa maiņu īpašumā „Alksnīši" .

Atbildot uz Jūsu iesniegumu ar lūgumu Engures novada teritorijas plānojumā 2013-2025. gadam mainīt zemes izmantošanas mērķi daļai īpašuma „Alksnīši", apzīmējums kadastrā 9082 006 0052, no lauksaimniecībā izmantojamās zemes uz apbūves zemi 0,5 ha platībā (mājas būvniecībai) informējam, ka tā, kā zemes vienība atrodas Ķemeru nacionālā parka ainavu aizsardzības zonā, zemes vienībai „Alksnīši" ar apzīmējumu kadastrā 9082 006 0052, Smārdes pagastā, Engures novadā ir saglabāta esošā izmantošana: funkcionālās zonas *Lauku zeme (L)* un *Meži un purvi (M)*. Funkcionālajā zonā *Lauku zemes (L) īpaši aizsargājamās dabas teritorijās* ir atļauts veikt plānoto darbību – dzīvojamās mājas būvniecību.

Ar Engures novada teritorijas plānojuma galīgās redakcijas materiāliem var iepazīties pašvaldības mājaslapā: www.enguresnovads.lv sadaļā „Plānošana".

Engures novada teritorijas plānojuma apstiprināšana paredzēta Engures novada domes sēdē šā gada 20. novembrī.

Domes priekšsēdētājs: G. Važa

Būvvaldes vadītāja
Dace Dēliņa
Tālr.6 3192110

Latvijas Republika
ENGURES NOVADA DOME
Reģ. Nr. 90000050759, „Pagastmāja", Smārde, Smārdes pag., Engures novads., LV-3129, Tālr.63192144,
Tālr./fakss 63192243; e-pasts: dome@enguresnovads.lv

Engures novada Smārdes pagastā

07.10.2012. Nr. 3-12/662
Uz iesniegumu 30.05.2011.

Edgaram Račkovskim
„Ozolkalni", Tumes pag.,
Tukuma novads, LV-3101

Par smilts atradni īpašumā „Draudzība" .

Atbildot uz Jūsu iesniegumu ar lūgumu Engures novada teritorijas plānojumā 2013-2025. gadam mainīt zemes izmantošanas mērķi daļai īpašuma „Draudzība", apzīmējums kadastrā 9082 008 0075, no lauksaimniecībā izmantojamās zemes uz karjera zemēm (smilts atradne) pamatojoties uz „Ģeoloģijas un meteoroloģijas aģentūras" datiem, informējam, ka atbilstoši Derīgo izrakteņu atradnes pasei, daļa zemes vienības „Draudzība" ar apzīmējumu kadastrā 9082 010 0214, iekļauta funkcionālajā zonā *Ražošanas apbūve (Rk),* kurā galvenā izmantošana irderīgo izrakteņu ieguve.

Ar Engures novada teritorijas plānojuma galīgās redakcijas materiāliem var iepazīties pašvaldības mājaslapā: www.enguresnovads.lv sadaļā „Plānošana".

Engures novada teritorijas plānojuma apstiprināšana paredzēta Engures novada domes sēdē šā gada 20. novembrī.

Domes priekšsēdētājs: G. Važa

Būvvaldes vadītāja
Dace Dēliņa
Tālr.6 3192110

LATVIJAS REPUBLIKA
ENGURES NOVADA DOME
BŪVVALDE
Reģistrācijas Nr.90000050759, "Pagastmāja", Smārdes pagasts, Engures novadā, LV-3129,
tālrunis 63192244, fakss 63107243, www.enguresnovads.lv, e-pasts: roberts@lapmezciems.lv

12.11.2012. Nr.3-6/ 475

Uģim Bezdelīgai,
Dzirnavu ielā 37-61
Rīga, LV1010

Par nekustamā īpašuma
„Maliņi"
kad. Nr. 9066 004 0032,
Lapmežciema pagastā,
plānoto (atļauto) izmantošanu.

Engures novada domes būvvalde apliecina, ka, izstrādājot jauno Engures novada teritorijas plānojumu 2013.-2025.gadam, 28.06.2012. ir saņemts iesniegums ar lūgumu Jums īpašumā esošajam zemesgabalam Engures novada Lapmežciema pagastā, Lapmežciemā, „Maliņi", kad. Nr. 9066 004 0032, noteikt zemes izmantošanas veidu – savrupmāju apbūves teritoriju .

Zemesgabalam „Maliņi", kad.Nr.9066 004 0032, Engures novada teritorijas plānojumā 2013.-2025. ir noteikta plānotā (atļautā) izmantošana – „Mazstāvu dzīvojamā apbūve (DzM2)", kas ir teritorija krasta kāpu aizsargjoslā, kur galvenā izmantošana ir dzīvojamo māju apbūve vietās, kur ir esoša vai bijusi apbūve, bet papildus izmantošana - citas atļautās izmantošanas

ENGURES NOVADA DOME * BŪVVALDE * LATVIJAS REPUBLIKA ENGURES NOVADS

Engures novada būvvaldes vadītāja vietnieks R. Kozlovskis
Lapmežciema pagasta arhitekts
631-07494

LATVIJAS REPUBLIKA
ENGURES NOVADA DOME
BŪVVALDE
Reģistrācijas Nr.90000050759, "Pagastmāja", Smārdes pagasts, Engures novadā, LV-3129,
tālrunis 63192244, fakss 63107243, www.enguresnovads.lv, e-pasts: roberts@lapmezciems.lv

12.11.2012. Nr.3-6/ 476

Egilam Pētersonam,
Čaka ielā 82/84-65
Rīga, LV1010

Par nekustamā īpašuma
„Airītes"
kad. Nr. 9066 004 1071,
Lapmežciema pagastā,
plānoto (atļauto) izmantošanu.

Engures novada domes būvvalde apliecina, ka, izstrādājot jauno Engures novada teritorijas plānojumu 2013.-2025.gadam, 07.07.2011. ir saņemts Jūsu iesniegums ar lūgumu Jums īpašumā esošajam zemesgabalam Engures novada Lapmežciema pagastā, Lapmežciemā, „Airītes, kad. Nr. 9066 004 1071, noteikt zemes izmantošanas veidu – savrupmāju apbūves teritoriju .

Zemesgabalam „Airītes", kad.Nr.9066 004 1071, Engures novada teritorijas plānojumā 2013.-2025. noteikta plānotā (atļautā) izmantošana – daļā „Mazstāvu dzīvojamā apbūve (DzM)" ir teritorija, kur galvenā izmantošana ir dzīvojamo māju apbūve, bet papildus izmantošana – citu atļauto būvju būvniecība un teritorijas izmantošana, un daļā – „Meži un purvi (M)" teritorijās primārais izmantošanas veids ir vides aizsardzība, mežsaimnieciskā darbība un teritoriju izmantošana rekreācijai, bet papildus izmantošana– citu atļauto būvju būvniecība un izmantošana.

ENGURES NOVADA DOME * BŪVVALDE * LATVIJAS REPUBLIKA ENGURES NOVADS

Engures novada būvvaldes vadītāja vietnieks R. Kozlovskis
Lapmežciema pagasta arhitekts
631-07494

Latvijas Republika
ENGURES NOVADA DOME
BŪVVALDE

Reģ. Nr.90000050759, „Pagastmāja", Smārde, Smārdes pag., Engures novads., LV-3129, Tālr.63192144, 63192110
Tālr./fakss 63192243

Engures novada Engures pagastā

08.11.2012. Nr.16-20.1 / 76

Paulam Puķītim
Zebrenes ielā 4-2
Rīgā
LV-1029

Par iesniegumu

Izstrādājot Engures novada teritorijas plānojumu 2013.-2025.gadam, tika izskatīts Jūsu iesniegums (reģ. Engures pagasta pārvaldē 14.07.2011. Nr.298/3-14) par sarkano līniju noteikšanu Zvaigžņu ceļam un zemesgabala ar kadastra Nr.9050 006 0113 dalīšanu bez detālplānojuma.

Atbildot uz Jūsu iesniegumu, informējam, ka Jūsu prasība ir atbalstīta un iekļauta Engures novada teritorijas plānojuma 2013.-2025.gadam galīgajā redakcijā.

Būvvaldes vadītājas vietnieks A.Janevičs

Janevičs 63161234

Latvijas Republika
ENGURES NOVADA DOME
BŪVVALDE

Reģ. Nr.90000050759, „Pagastmāja", Smārde, Smārdes pag., Engures novads., LV-3129, Tālr.63192144, 63192110
Tālr./fakss 63192243

Engures novada Engures pagastā

08.11.2012. Nr.16-20.1 / 74

Jānim Kārkliņam
Lauku ielā 6
Engurē
Engures pagastā
LV-3113

Par nekustamo īpašumu „Saules"

Izstrādājot Engures novada teritorijas plānojumu 2013.-2025.gadam, tika izskatīts Jūsu iesniegums (reģ. Engures pagasta pārvaldē 14.11.2011. Nr.297/3-14) par Jums piederošā nekustamā īpašuma „Saules", kadastra Nr.9050 005 1007(autostāvlaukums), iekļaušanu Engures ciema robežās.

Vides aizsardzības un reģionālās attīstības ministrija 24.09.2012. vēstulē Nr. 15.18-1e/13040 „Par Engures novada teritorijas plānojumu" nesaskaņo Engures ciema paplašināšanu, iekļaujot tajā autoceļu un stāvlaukumu, pamatojot ar to, ka šīs teritorijas iekļaušana ciemā neatbilst Administratīvo teritoriju un apdzīvoto vietu likuma 11.panta otrajai daļai, kas nosaka, ka ciema statusu var piešķirt tādai novada teritorijas daļai, kurā ir vai tiek plānota koncentrēta apbūve, pastāvīgi dzīvo cilvēki un ir izveidota attiecīga infrastruktūra.

Pielikumā: Vides aizsardzības un reģionālās attīstības ministrijas 24.09.2012. vēstules Nr. 15.18-1e/13040 kopija.

Būvvaldes vadītājas vietnieks A.Janevičs

Janevičs 63161234

LATVIJAS REPUBLIKA
ENGURES NOVADA DOME
BŪVVALDE
Reģistrācijas Nr.90000050759, "Pagastmāja", Smārdes pagasts, Engures novadā, LV-3129,
tālrunis 63192244, fakss 63107243, www.enguresnovads.lv, e-pasts: roberts@lapmezciems.lv

12.12.2012. Nr.3-6/ 483

Marinai Krutiļinai,
Republikas laukumā 3-404R
Rīga, LV

Par nekustamā īpašuma
„Sedumi"
kad. Nr. 9066 006 0020,
Lapmežciema pagastā,
plānoto (atļauto) izmantošanu.

Engures novada domes būvvalde apliecina, ka, izstrādājot jauno Engures novada teritorijas plānojumu 2013.-2025.gadam, 08.09.2011. ir saņemts iesniegums ar lūgumu Jums īpašumā esošajam zemesgabalam Engures novada Lapmežciema pagastā, Bigauņciemā, „Sedumi", kad. Nr. 9066 006 0020, noteikt zemes izmantošanas veidu – savrupmāju apbūves teritoriju .

Zemesgabalam „Sedumi", kad.Nr.9066 006 0020, Engures novada teritorijas plānojumā 2013.-2025. ir noteikta plānotā (atļautā) izmantošana – „Mazstāvu dzīvojamā apbūve (DzM)".

ENGURES NOVADA DOME * BŪVVALDE * LATVIJAS REPUBLIKA ENGURES NOVADS

Engures novada būvvaldes vadītāja vietnieks R. Kozlovskis
Lapmežciema pagasta arhitekts
631-07494

LATVIJAS REPUBLIKA
ENGURES NOVADA DOME
BŪVVALDE
Reģistrācijas Nr.90000050759, "Pagastmāja", Smārdes pagasts, Engures novadā, LV-3129,
tālrunis 63192244, fakss 63107243, www.enguresnovads.lv, e-pasts: roberts@lapmezciems.lv

12.11.2012. Nr.3-6/ 489

Valentīns Šabanovs,
Dikļu ielā 65,
Rīga

Par nekustamā īpašuma
Krastmalas ielā 8,
kad. Nr. 9066 004 0123,
Lapmežciema pagastā,
plānoto (atļauto) izmantošanu.

Engures novada domes būvvalde apliecina, ka, izstrādājot jauno Engures novada teritorijas plānojumu 2013.-2025.gadam, 08.08.2011. ir saņemts Jūsu iesniegums ar lūgumu Jums īpašumā esošajam zemesgabalam Engures novada Lapmežciema pagastā, Lapmežciemā, Krastmalas ielā 8, kad. Nr. 9066 004 0123, noteikt plānoto (atļauto) izmantošanu „savrupmāju apbūves teritorija".

Zemesgabalam Krastmalas ielā 8, kad.Nr.9066 001 0347, Engures novada teritorijas plānojumā 2013.-2025. ir noteikta plānotā (atļautā) izmantošana „Mazstāvu dzīvojamā apbūve (DzM)".

ENGURES NOVADA DOME * BŪVVALDE * LATVIJAS REPUBLIKA ENGURES NOVADS

Engures novada būvvaldes vadītāja vietnieks R. Kozlovskis
Lapmežciema pagasta arhitekts
631-07494

LATVIJAS REPUBLIKA
ENGURES NOVADA DOME
BŪVVALDE
Reģistrācijas Nr.90000050759, "Pagastmāja", Smārdes pagasts, Engures novadā, LV-3129,
tālrunis 63192244, fakss 63107243, www.enguresnovads.lv, e-pasts: roberts@lapmezciems.lv

12.11.2012. Nr.3-6/ 482

SIA „Ilmas aptieka",
Kr.Barona ielā 117
Rīga

Par nekustamā īpašuma
„Vecumnieki"
kad. Nr. 9066 004 1071,
Lapmežciema pagastā,
plānoto (atļauto) izmantošanu.

Engures novada domes būvvalde apliecina, ka, izstrādājot jauno Engures novada teritorijas plānojumu 2013.-2025.gadam, 20.09.2011. ir saņemts Jūsu iesniegums ar lūgumu Jums īpašumā esošajam zemesgabalam Engures novada Lapmežciema pagastā, Lapmežciemā, „Vecumnieki", kad. Nr. 9066 004 1071, pārskatīt zemes izmantošanas veidu, lai būtu iespējama jauna pilna servisa aptiekas ēkas būvniecība Lapmežciema pagastā.

Zemesgabalam „Vecumnieki", kad.Nr.9066 004 1071, Engures novada teritorijas plānojumā 2013.-2025. noteikta plānotā (atļautā) izmantošana ir „Jaukta apbūve", kas pieļauj Jūsu minētās būves projektēšanu un celtniecību.

ENGURES NOVADA DOME * BŪVVALDE * LATVIJAS REPUBLIKA ENGURES NOVADS

Engures novada būvvaldes vadītāja vietnieks,
Lapmežciema pagasta arhitekts R. Kozlovskis
631-07494

LATVIJAS REPUBLIKA
ENGURES NOVADA DOME
BŪVVALDE
Reģistrācijas Nr.90000050759, "Pagastmāja", Smārdes pagasts, Engures novadā, LV-3129,
tālrunis 63192244, fakss 63107243, www.enguresnovads.lv, e-pasts: roberts@lapmezciems.lv

12.11.2012. Nr.3-6/ 480

Jūlija Romce,
Bajāru ielā 59-2C
Rīga

Par nekustamā īpašuma
„Meža vālodzes"
kad. Nr. 9066 001 0347,
Lapmežciema pagastā,
plānoto (atļauto) izmantošanu.

Engures novada domes būvvalde apliecina, ka, izstrādājot jauno Engures novada teritorijas plānojumu 2013.-2025.gadam, 03.01.2012. ir saņemts Jūsu iesniegums ar lūgumu Jums īpašumā esošo zemesgabalu Engures novada Lapmežciema pagastā, Ragaciemā, „Meža vālodzes", kad. Nr. 9066 001 0347, iekļaut ciema robežās un noteikt plānoto (atļauto) izmantošanu „Apstādījumu teritorija ar savrupmāju apbūvi".

Zemesgabals „Meža vālodzes", kad.Nr.9066 001 0347, Engures novada teritorijas plānojumā 2013.-2025. ir iekļauts ciema robežās un tam noteikta plānotā (atļautā) izmantošana daļā ir „Mazstāvu dzīvojamā apbūve (DzM3) (Ķemeru nacionālā parka ainavu aizsardzības zonā)" un daļā „Publiskā ārtelpa bez apbūves (A1)".

ENGURES NOVADA DOME * BŪVVALDE * LATVIJAS REPUBLIKA ENGURES NOVADS

Engures novada būvvaldes vadītāja vietnieks R. Kozlovskis
Lapmežciema pagasta arhitekts
631-07494

Latvijas Republika
ENGURES NOVADA DOME
Reģ. Nr. 90000050759, „Pagastmāja", Smārde, Smārdes pag., Engures novads., LV-3129, Tālr.63192144,
Tālr./fakss 63192243; e-pasts: dome@enguresnovads.lv

Engures novada Smārdes pagastā

07.10.2012. Nr. 3-12/661
Uz iesniegumu 25.01.2012.

Ģirtam Krūmiņam
„Legzdiņi", Smārdes pagasts
Engures novads, LV-3129

Par piebraucamo ceļu uz īpašumu „Līcīši" .

Atbildot uz Jūsu iesniegumu ar lūgumu Engures novada teritorijas plānojumā 2013-2025. gadam iekļaut esošo ceļu Smārdes pagastā Ķemeru nacionālā parka teritorijā, kā piebraucamo ceļu zemes vienībai „Līcīši", apzīmējums kadastrā 9082 010 0277, informējam, ka Jūsu priekšlikums ņemts vērā un fiksēts plānojuma grafiskās daļas plānotās izmantošanas kartē.

Ar Engures novada teritorijas plānojuma galīgās redakcijas materiāliem var iepazīties pašvaldības mājaslapā: www.enguresnovads.lv sadaļā „Plānošana".

Engures novada teritorijas plānojuma apstiprināšana paredzēta Engures novada domes sēdē šā gada 20. novembrī.

Domes priekšsēdētājs: G. Važa

Būvvaldes vadītāja
Dace Dēliņa
Tālr.6 3192110

6.2. Teritorijas plānojuma 1.redakcijas sabiedriskās apspriešanas laikā (08.02.2012.-25.03.2012.)

Nr.p.k.	**Iesniedzējs (vārds, uzvārds)**	Priekšlikuma iesniegšanas datums **(reģistrēts pašvaldībā)**	Zemes gabala nosaukums; kadastra Nr.	Priekšlikums	**Komentārs**	Atbilde **(vēstules** datums; Nr.)[1]
1.	Lilija Kmitovska	07.03.2012.	90660041034	Teritorijas plānojumā adresē Niedru iela 5a izmainīt zemes izmantošanas veidu uz savrupmāju apbūves teritoriju. Zemes gabala kad.Nr.90660041034.	Teritorijā konstatēti īpaši aizsargājami biotopi. Spēkā esošajā teritorijas plānojumā zemes vienība iekļauta funkcionālajā zonā *Apstādījumi un dabas teritorija* (A) bez apbūves iespējām. **Engures novada teritorijas plānojumā saglabāta spēkā esošajā teritorijas plānojumā noteiktā zemes vienības izmantošana bez apbūves iespējām.**	12.11.2012., 3-6/477
2.	Aivars Juhnevičs	15.03.2011.		17.05.2006. ar mantojuma apliecību ieguvu tiesības uz šādiem zemesgabaliem: 1) Lapmežciema pagasta - Sieciņi - 9066 006 0594; 2) Lapmežciema pagasta - Ezīši - 9066 004 0830; 3) Lapmežciema pagasta - Kurmīši - 9066 004 0831; 4) Lapmežciema pagasta - Vidusceļš - 9066 006 0350;	1) zemes vienība iekļaujas applūstošā teritorijā, kur apbūve iespējama vienīgi Aizsargjoslu likumā noteiktajā apmērā; 2) zemes vienība daļēji iekļaujas applūstošā teritorijā, kur apbūve iespējama vienīgi Aizsargjoslu likumā noteiktajā apmērā un daļēji zonā *Meži un purvi* (M) Ķemeru nacionālā parka ainavu aizsardzības zonā; 3) zemes vienība iekļaujas applūstošā teritorijā, kur apbūve iespējama vienīgi Aizsargjoslu likumā	12.11.2012., 3-6/479

[1] *Vēstules skatīt nākamajās lapās (aiz tabulas)*

Nr.p.k.	**Iesniedzējs (vārds, uzvārds)**	Priekšlikuma iesniegšanas datums **(reģistrēts pašvaldībā)**	Zemes gabala nosaukums; kadastra Nr.	Priekšlikums	**Komentārs**	Atbilde **(vēstules** datums; Nr.)[1]
				5) Lapmežciema pagasta - Jankovski - 9066 006 0564; 6) Lapmežciema pagasta - Juhīši - 9066 006 0351; 7) Lapmežciema pagasta - Vidusmežs - 9066 006 0348; 8) Lapmežciema pagasta - Čagas - 9066 006 0206; 9) Lapmežciema pagasta- Rakstiņi - 9066 006 0207; 10) Lapmežciema pagasta - Statiņi - 9066 006 0563. Diemžēl tikai dažiem no viņiem ir iespējama apbūve, lūdzu ar šo teritorijas plānojumu mainīt zemesgabalu lietošanas mērķi, lai uz visiem zemesgabaliem var veikt apbūvi.	noteiktajā apmērā; 4) Atļauta apbūve, zemes vienība iekļauta funkcionālajā zonā Mazstāvu dzīvojamā apbūve Ķemeru nacionālā parka ainavu aizsardzības zonā (DzM3); 5) zemes vienība iekļaujas applūstošā teritorijā, kur apbūve iespējama vienīgi Aizsargjoslu likumā noteiktajā apmērā; 6) zemes vienība iekļaujas applūstošā teritorijā, kur apbūve iespējama vienīgi Aizsargjoslu likumā noteiktajā apmērā; 7) Atļauta apbūve, zemes vienība iekļauta zonā *Mazstāvu dzīvojamā apbūve* (DzM); 8) zemes vienība iekļaujas applūstošā teritorijā, kur apbūve iespējama vienīgi Aizsargjoslu likumā noteiktajā apmērā; 9) Atļauta apbūve, zemes vienība iekļauta funkcionālajā zonā Mazstāvu dzīvojamā apbūve Ķemeru nacionālā parka ainavu aizsardzības zonā (DzM3); 10) Atļauta apbūve, zemes vienība iekļauta funkcionālajā zonā Mazstāvu dzīvojamā apbūve Ķemeru nacionālā parka ainavu aizsardzības zonā (DzM3);	

Nr.p.k.	**Iesniedzējs (vārds, uzvārds)**	Priekšlikuma iesniegšanas datums **(reģistrēts pašvaldībā)**	Zemes gabala nosaukums; kadastra Nr.	Priekšlikums	**Komentārs**	Atbilde **(vēstules** datums; Nr.)[1]
					Zemes vienībās, kur nav atļauta apbūve, to liedz citi normatīvie akti – Aizsargjoslu likums un Ķemeru nacionālā parka likums un individuālie izmantošanas noteikumi.	
3.	VAS „Latvijas valsts ceļi”	16.03.2012.		Smārdes pagasta Šlokenbekas muižas teritorijā atrodas Ceļu muzejs, kas ir vienīgais šāda veida muzejs Latvijā. Muzejs tika iekārtots un atvērts apmeklētājiem 2000.gadā. Šo gadu laikā ir apstiprinājies fakts, ka lielgabarīta tehnikas kolekcija ir tā, kas visvairāk piesaista muzeja viesu uzmanību. Pašreiz ir radusies nepieciešamība atjaunot un paplašināt šo ekspozīciju, jo esošā ceļu būves tehnikas kolekcija aptver periodu no 20.gs. sākuma līdz 20.gs. beigām, taču muzeja mērķis ir nākošām paaudzēm saglabāt arī tos ceļu būves tehnikas paraugus, kuri tika izmantoti darbā 21.gadsimta sākumā. Diemžēl Šlokenbekas muižas kā arhitektūras pieminekļa telpu platība ir ierobežota un tā nespēj nodrošināt muzeja attīstības vajadzības. Lai veicinātu muzeja attīstību, VAS „Latvijas Valsts ceļi” lūdz Engures novada pašvaldību atrast iespēju rezervēt mums šādus zemes gabalus (skatīt pievienoto pielikumu) Šlokenbekas muižas kompleksa tuvumā: 1) apbūvei paredzēto teritoriju Ceļu muzeja paplašināšanai, uz kuras tuvākajā nākotnē (2014.-2016.g.) varētu uzbūvēt ēku tehnikas kolekcijai un darba telpām; 2) rekreācijas teritoriju muzeja brīvdabas ekspozīcijai un bērnu autodroma ierīkošanai, kas sekmētu bērnu	**Teritorijas plānojuma risinājumi atļauj veikt plānotās darbības.** 1) teritorija iekļauta funkcionālajā zonā *Publiskā apbūve* (P), kur atļauta gan sabiedrisku, gan komercbūvju, gan savrupmājas būvniecība. 2) teritorija iekļauta funkcionālajā zonā *Labiekārtota publiskā ārtelpa* (A), kurā	

Nr.p.k.	**Iesniedzējs (vārds, uzvārds)**	Priekšlikuma iesniegšanas datums **(reģistrēts pašvaldībā)**	Zemes gabala nosaukums; kadastra Nr.	Priekšlikums	**Komentārs**	Atbilde **(vēstules** datums; Nr.)[1]
				satiksmes noteikumu apguvi (2017.-2018.g.). Šī projekta realizācija veicinātu Smārdes pagasta atpazīstamību, veidotu pievilcīgāku vidi ap Šlokenbekas muižu un sniegtu ieguldījumu arī vietējās ekonomikas attīstībā. Lūdzam arī jūsu piekrišanu (atļauju) izpētes "Priekšlikumi Ceļu muzeja tehnikas ekspozīcijas halles izbūvei" izstrādes uzsākšanai, jo šis darbs ir nepieciešams, lai iegūtu tādu tehnisko un arhitektonisko risinājumu (būvniecības ieceres metu jeb arhitektoniski telpisko vīziju), kurš ļautu „sabalansēt" mūsu finansiāli pamatoto vēlmi iegūt relatīvi lētu, vienkārši izbūvējamu un apkalpojamu ēkas (vai ēku) konstrukciju ar tām prasībām, kādas izvirza blakus esošais arhitektūras piemineklis - Šlokenbekas muižas komplekss, Slocenes upes paliene un sarežģītais zemesgabala reljefs.	atļauts teritorijas labiekārtojums un komercbūves.	
4.	Imants Barkāns; Jānis Vaivods; Inta Ose; Eva Barkāne; Vilnis Osis; Andris Logins; Ilze Šķēle; Oļegs Jevstigņejevs	21.03.2012.		Mēs, apakšā parakstījušies, lūdzam Engures novada teritorijas plānojumā 2013.-2025.g. saglabāt Engures pagasta Apšuciemā ziemeļrietumu pusē otro (no Plieņciema puses) izeju uz jūru. Pašreiz spēkā esošajā Engures pagasta teritorijas plānojumā šī izeja pastāv un to izmanto vietējie iedzīvotāji un viesi. Šī izeja sakrīt ar piebraucamo ceļu starp īpašumiem „Buras" un „Teikas", un tālāk tā iet caur īpašumu „Lejas Beičas", kas, savukārt, jaunajā Engures novada teritorijas plānojumā ir paredzēts kā „publiskā ārtelpa bez apbūves A1" (aizliegts iežogot).	**Teritorijas plānojuma galīgajā redakcijā izeja uz jūru attēlota.**	08.11.2012., 16-20.1/75

Nr.p.k.	**Iesniedzējs (vārds, uzvārds)**	Priekšlikuma iesniegšanas datums **(reģistrēts pašvaldībā)**	Zemes gabala nosaukums; kadastra Nr.	Priekšlikums	**Komentārs**	Atbilde **(vēstules** datums; Nr.)[1]
5.	Graudiņš	21.03.2012.		Vides aizsardzības un tūrisma attīstības problēmu risināšanā iesaistītas daudzas ministrijas, LV Meži darbinieki un Engures, kā arī Lapmežciema pagastu vadība. Līdz šim minētie darbinieki (daži) ar sapratni izturējušies pret maniem priekšlikumiem un savas kompetences un iespēju robežās palīdzējuši risināt dažādas problēmas. Taču pēc būtības vide tiek noplicināta, tūristi ne gaidīti, ne arī pavadīti. Visas minētās nebūšanas iespējamas tikai tāpēc, ka tādi cilvēki kā D.Dēliņa un viņas „padomdevēji" neizprot lietas būtību. Formāli izstrādā novada teritorijas plānojumu 2013.-2025.g., neuzrāda visas iespējamās peldvietas. Publiski melo, ka priekšlikumi visi tika izskatīti. Mani apvaino bezdarbībā un pati nodarbojas ar šantāžu. Augstākstāvošajām institūcijām sniedz „konsultācijas" kā šķirot sadzīves atkritumus un tūristiem celt teltis. Lūdzu piekrastes problēmu risināšanu uzticēt rīcībspējīgiem cilvēkiem šajā nozarē un dot atbildi pēc būtības. Pielikumā: Valsts prezidentam adresēta vēstule.	Plānojuma grafiskās daļas kartē ar simbolu attēlotas esošās peldvietas. **Funkcionālajā zonā *Pludmale* (PL) atļauta labiekārtotu pludmaļu veidošana.**	
6.	Aldis Grīnbergs	23.03.2012.		Iekļaut manu īpašumu „Jaundravnieki" teritorijas plānojumā, domājamā daļa 04-05 ha kā privātmājas apbūvei pašu vajadzībām.	Zemes vienība iekļauta **funkcionālajā zonā *Publiskā apbūve* (P),** kurā galvenā izmantošana ir sabiedrisku un komercdarbības būvju apbūve, bet kā palīgizmantošana a**tļauta arī savrupmājas būvniecība.**	07.10.2012., 3-12/660
7.	Karina Olande; Māris Olands	30.05.2012.		Ņemot vērā Engures pagasta teritoriālplānojuma kartē (Klapkalnciems) plānoto pašvaldības ceļu, kas šķērso nekustamo īpašumu „Vācieši" (kad.Nr.9050 009 0134)	**Veikti precizējumi grafiskās daļas kartē atbilstoši iesniegumā norādītajam.**	22.08.2012., 3-12/411

Nr.p.k.	**Iesniedzējs (vārds, uzvārds)**	Priekšlikuma iesniegšanas datums **(reģistrēts pašvaldībā)**	Zemes gabala nosaukums; kadastra Nr.	Priekšlikums	**Komentārs**	Atbilde **(vēstules** datums; Nr.)[1]
				un ir plānots starp būvi ar kadastra apzīmējumu 9050 009 0134 001 un būvi ar kadastra apzīmējumu 9050 009 0134 009, informējam, ka esam pret un neatbalstām pašvaldības ceļa izveidi šajā posmā. Vēršam uzmanību, ka pašlaik minētajā posmā ir servitūtu ceļš, kas nodrošina apkārtējo māju iedzīvotājiem netraucētu piekļūšanu saviem īpašumiem. Savukārt, pašvaldības ceļa izveide šajā posmā nav pieļaujama, jo, pirmkārt, nav lietderīga, un otrkārt, neadekvāti lielā apmērā ierobežotu mūsu kā nekustamā īpašuma „Vācieši" īpašnieku īpašumtiesības. Īpašumtiesība ir viena no cilvēka pamattiesībām, ko garantē Latvijas Republikas Satversme, kā arī virkne starptautisko normatīvo tiesību aktu. Pašvaldības ceļa izveide šajā posmā nesamērīgi ierobežotu īpašumtiesības, kas ir pretrunā ar Satversmi. Pamatojoties uz minēto, lūdzam izņemt no teritoriālā plāna pašvaldības ceļu, kas šķērso nekustamo īpašumu „Vācieši".		
8.	Aigars Rečs	16.08.2012.	90660060652	Iekļaut apbūves teritorijā, jo uz šīs zemes atrodas vēsturiskie pamati.	**Zemes vienība iekļauta funkcionālajā zonā - Mazstāvu dzīvojamā apbūve (DzM2) - krasta kāpu aizsargjoslā.**	12.12.2012., 3-6/484
9.	Vladimirs Gaidajs	10.09.2012.	„Gaidiņi" 90660010142	Engures novada teritorijas plānojuma 2013.-2025.g. 1.redakcijā manā īpašumā esošā nekustamā īpašuma „Gaidiņi" (kad.Nr.90660010142), kas atrodas Ragaciemā, Lapmežciema pagastā atļautā izmantošana bija noteikta Mazstāvu dzīvojamā apbūve (DzM1), kur primārā izmantošana ir dzīvojamo māju apbūve mežaparkā vai teritorijā ar palielinātu apstādījumu īpatsvaru, bet papildus izmantošana- citu atļauto būvju būvniecība un izmantošana. Zemes vienība „Gaidiņi"	**Ņemot vērā Dabas aizsardzības pārvaldes viedokli, visa zemes vienība iekļauta funkcionālajā zonā Dabas teritorija (A1).** **Zemāk - izkopējums no Dabas aizsardzības pārvaldes 14.09.2012 atbildes vēstules iesniedzējam:**	19.09.2012., 3-12/509

Nr.p.k.	**Iesniedzējs (vārds, uzvārds)**	Priekšlikuma iesniegšanas datums **(reģistrēts pašvaldībā)**	Zemes gabala nosaukums; kadastra Nr.	Priekšlikums	**Komentārs**	Atbilde **(vēstules** datums; Nr.)[1]
				neatrodas krasta kāpu aizsargjoslā, bez tam tā atrodas Ķemeru Nacionālā parka neitrālajā zonā. Dabas aizsardzības pārvalde atzinumā par Engures novada teritorijas plānojuma 2013.-2025.g. 1.redakciju (16.03.2012. atzinums Nr.4.8/30/2012-N) nav norādījusi pretenzijas vai komentārus pret nekustamajam īpašumam „Gaidiņi" noteikto izmantošanu. 18.06.2012. ekspertu komisija veica Ragaciema atsevišķu zemes vienību apsekošanu un sagatavoja atzinumu par zemes īpašumos Ragaciemā un Bigauņciemā Ķemeru nacionālā parka teritorijā sastopamajiem biotopiem un sugām. Ekspertu komisijas apsekotajā teritorijā, man nezināmu iemeslu dēļ, tika iekļauta arī zemes vienība „Gaidiņi". Ekspertu komisijas atzinumā attiecībā uz man piederošo nekustamo īpašumu „Gaidiņi", norādīts, ka „visa zemes gabala teritorija atbilst īpaši aizsargājamam biotopam mežainas jūrmalas kāpas (atbilstoši MK 05.12.2000. noteikumiem Nr. 421 „Noteikumi par īpaši aizsargājamo biotopu veidu sarakstu"), kas atbilst ES nozīmes prioritāri aizsargājamam biotopam 2180 Mežainas piejūras kāpas. Biotops ir tipisks un labā kvalitātē, konstatējama mērena pastāvīga antopogēna ietekme (takas)". Neskatoties uz apstākli, ka Dabas aizsardzības pārvalde atzinumā par Engures novada teritorijas plānojuma 2013.-2025.g. 1.redakciju nav norādījusi nekādus iebildumus pret zemes vienības „Gaidiņi" atļauto izmantošanu, pamatojoties uz 18.06.2012. ekspertu komisijas atzinumu, Engures novada teritorijas plānojuma 2013.-2025.g. papildinātajā redakcijā zemes	Dabas aizsardzības pārvaldes Pierīgas reģionālā administrācija (turpmāk – Administrācija) ir saņēmusi un iepazinusies ar Jūsu 2012.gada 4.septembra iesniegumu, kurā tiek lūgts rast iespēju Engures novada teritorijas plānojumā 2013.- 2025. gadam galīgajā redakcijā zemes gabalam „Gaidiņi" ar kadastra Nr. 9066 001 0142 (turpmāk – Zemes gabals) noteikt dalītu plānoto izmantošanu – daļai zemes vienības noteikt zemes izmantošanas veidu kā Mazstāvu dzīvojamo apbūvi (DzM1) vai Dabas teritorija ar apbūvi (A) un daļai kā Dabas teritorija (A1) atbilstoši iesniegumam pievienotajai shēmai. Saskaņā ar Ķemeru nacionālā parka likuma 1.un 2.pielikumu Zemes gabals atrodas Ķemeru nacionālā parka (turpmāk – ĶNP) neitrālajā zonā, saskaņā ar Aizsargjoslu likumu 6.panta 2.daļas 1.punktu un Lapmežciema pagasta teritorijas plānojumu 2009.-2020. gadam – Baltijas jūras un Rīgas jūras līča krasta kāpu aizsargjoslā un ir iekļauts Apstādījumu un dabas teritorijā (A), kas teritorijas izmantošanas un apbūves noteikumos ir noteikta kā teritorija dažādu funkciju (ekoloģisko, rekreācijas, pašvaldības tēla veidošanas) nodrošināšanai saglabātas vai speciāli	

Nr.p.k.	**Iesniedzējs (vārds, uzvārds)**	Priekšlikuma iesniegšanas datums **(reģistrēts pašvaldībā)**	Zemes gabala nosaukums; kadastra Nr.	Priekšlikums	**Komentārs**	Atbilde **(vēstules** datums; Nr.)[1]
				vienības „Gaidiņi" plānotā izmantošana noteikta kā Dabas teritorija (AI) - teritorija ciemā ar estētisku vai rekreācijas nozīmi - meži, parki, skvēri, un apstādījumi, kur dzīvojamā apbūve nav atļauta. Pēc mana pasūtījuma zemes vienību „Gaidiņi" apsekoja divi neatkarīgi augu sugu un biotopu eksperti - 22.07.2012. Dr.ģeogr. Inese Silamiķele (biotopu eksperta sertifikāts Nr.019) un 31.08.2012. Inga Straupe (Dabas aizsardzības pārvaldes izsniegts sertifikāts Nr.022). 22.07.2012. sagatavotajā eksperta atzinumā norādīts, ka zemes gabalā „Gaidiņi" konstatēts Latvijā īpaši aizsargājams biotops „Mežainas jūrmalas kāpas", kurš iekļauts LR MK noteikumos Nr.421 „Noteikumi par īpaši aizsargājamo biotopu veidu sarakstu". Biotops atbilst Eiropas Kopienas valstīs īpaši aizsargājamam biotopam „2180 Mežainas piejūras kāpas". Atzinumā norādīts, ka zemes vienībā netika konstatētas īpaši aizsargājamas augu sugas, kas ierakstītas LR MK 14.11.2000. noteikumos Nr.396 „Par īpaši aizsargājamo sugu un ierobežoti izmantojamo īpaši aizsargājamo sugu sarakstu". Atzinumā secināts, ka, ņemot vērā teritorijas jūtīgumu un ainavisko vērtību, apbūve plānojama atbilstoši „Mežaparku" apbūves principiem - saglabājot priedes, vismaz daļā teritorijas ļaujot saglabāties dabiskai veģetācijai (zemsedzei) un neveidojot vienlaidus kultivēto (sēto) zālāju un apsaimniekot teritoriju tā, lai netiktu veicināta apkārtējās vides eitrofikācija un invazīvo sugu izplatīšanās (eksperta atzinumu skatīt 1.pielikumā). 31.08.2012. sagatavotajā eksperta atzinumā norādīts,	izveidotas, ar augiem apaugušas vai apaudzētas, publiski pieejamas teritorijas. Apstādījumu un dabas teritorija kā teritorijas izmantošanas veids ietver šādas izmantošanas: mežus, meža parkus, parkus, skvērus, ielu joslu apstādījumus, krastmalu apstādījumus, kapsētas. Kopumā neparedzot teritorijas apbūvi tās tiešā izpratnē. Informācija no Engures novada domes mājaslapas: http://enguresnovads.lv/?p=7714&pp=10606&lang=1398. Atbilstoši spēkā esošajā teritorijas plānojumā ietvertajam aizsargājamo biotopu robežu plānam visā Zemes gabalā ir konstatēts īpaši aizsargājamais biotops – „Mežainas piejūras kāpas". Ņemot vērā šobrīd spēkā esošo teritorijas plānojumu un tajā noteiktās Zemes gabala izmantošanas iespējas, kā arī 18.06.2012. ekspertu komisijas atzinumu, 22.07.2012. I.Silamiķeles un 31.08.2012. I.Straupes atzinumus, Administrācija neatbalstīs Jūsu ierosinātās izmaiņas Zemes gabala atļautās izmantošanas noteikšanā Engures novada teritorijas plānojumā 2013.-2025. gadam galīgajā redakcijā. Savu viedokli argumentējam ar šādiem faktiem:	

Nr.p.k.	**Iesniedzējs (vārds, uzvārds)**	Priekšlikuma iesniegšanas datums **(reģistrēts pašvaldībā)**	Zemes gabala nosaukums; kadastra Nr.	Priekšlikums	**Komentārs**	Atbilde **(vēstules** datums; Nr.)[1]
				ka zemes vienība atbilst Latvijā īpaši aizsargājamam biotopam 1.8. Mežainas jūrmalas kāpas, kā arī Eiropas Savienībā aizsargājamam biotopam Mežainas piejūras kāpas 2180. Teritorijā nav konstatētas īpaši aizsargājamās augu sugas un augu sugas, kam veidojami mikroliegumi. Atzinumā norādīts, ka zemes vienībā atrodas vairākas atklātas, līdzenas platības, kuras iespējams izmantot savrupmājas apbūvei, neskarot esošo mežaudzi un nebojājot kāpņveida reljefu (eksperta atzinumu skatīt 2.pielikuma). Ņemot vērā, ka divu, neatkarīgi veiktu ekspertīžu rezultātā eksperti snieguši līdzīgas rekomendācijas - teritorijā apbūve plānojama atbilstoši „Mežaparku" apbūves principiem un zemes vienībā atrodas vairākas atklātas, līdzenas platības, kuras iespējams izmantot savrupmājas apbūvei, lūdzu rast iespēju Engures novada teritorijas plānojuma 2013.-2025.g. galīgajā redakcijā zemes vienībai „Gaidiņi" noteikt dalītu plānoto izmantošanu atbilstoši 3.pielikuma shēmai - daļai zemes vienības kā Mazstāvu dzīvojamā apbūve (DzM1) vai Dabas teritorijai ar apbūvi (A) un daļai kā Dabas teritorija (A1).	1. Zemes gabalā vēsturiski nav bijusi apbūve un tas atrodas krasta kāpu aizsargjoslā. Atbilstoši Aizsargjoslu likuma 36.panta 2.daļas 4.punktam būvniecība šādās vietās ir aizliegta. 2. Zemes gabalā un apkārt esošajā teritorijā ir izteikts kāpu reljefs, kas ir galvenais īpaši aizsargājamā biotopa mežainu piejūras kāpu indikators. 3. Sniegtajos ekspertu atzinumos un ekspertu komisijas atzinumā tiek pausts viedoklis, ka Zemes gabals ir antropogēni mazietekmēts un tajā atrodas dabisks piejūras kāpām raksturīgs mežs un ir izteikts kāpu reljefs. Visa teritorija atbilst Ministru kabineta 2000.gada 5.decembra noteikumu Nr.421 „Noteikumi par īpaši aizsargājamo biotopu veidu sarakstu" 1.8. punktā iekļautajam īpaši aizsargājamam biotopam „Mežainas Jūrmalas kāpas", kas atrodas viendabīgi visā Zemes gabala platībā. Šis īpaši aizsargājamais biotops atbilst Eiropas nozīmes aizsargājam biotopam „Mežainas piejūras kāpas" biotopa kods: 2180. 4. Jebkāda veida Zemes gabala apbūve veicinās īpaši aizsargājamā biotopa „Mežainas piejūras kāpas" fragmentāciju un atstās negatīvu	

Nr.p. k.	**Iesniedzējs (vārds, uzvārds)**	Priekšlikuma iesniegšanas datums **(reģistrēts pašvaldībā)**	Zemes gabala nosaukums; kadastra Nr.	Priekšlikums	**Komentārs**	Atbilde **(vēstules** datums; Nr.)[1]
					ietekmi uz biotopa ekoloģisko funkciju stabilitāti. 5. Teritorija, kurā iekļaujas Zemes gabals, ir nozīmīgs Ragaciema kāpu ainavas fragments – vide, kas arī veido piekrastes kā dzīves telpas īpašo vērtību. **Tādējādi nav argumentētu iemeslu mainīt Zemes gabala atļauto izmantošanu Engures novada teritorijas plānojuma 2013.- 2025. gadam galīgajā redakcijā.** Informējam, ka Likuma „Par īpaši aizsargājamām dabas teritorijām" 2.panta 2.daļā ir noteikts, ka: „Aizsargājamās teritorijas ir ģeogrāfiski noteiktas platības, kas atrodas īpašā valsts aizsardzībā saskaņā ar kompetentu valsts varas un pārvaldes institūciju lēmumu un tiek izveidotas, aizsargātas un apsaimniekotas nolūkā – aizsargāt un saglabāt dabas daudzveidību (retas un tipiskas dabas ekosistēmas, aizsargājamo sugu dzīves vidi, savdabīgas, skaistas un Latvijai raksturīgas ainavas, ģeoloģiskos un ģeomorfoloģiskos veidojumus utt.)."	
10.	Edgars Gulbis	10.09.2012.	„Kalviņi" 90660040779	12.11.2003. tika uzmērīts lauksaimniecībā izmantojams zemes gabals 0,3319 m^2 platībā ar kad.nr.90660040779,	Pašvaldība teritorijas plānojumā nav tiesīga noteikt servitūtus.	12.11.2012., 3-6/478

Nr.p.k.	**Iesniedzējs (vārds, uzvārds)**	Priekšlikuma iesniegšanas datums **(reģistrēts pašvaldībā)**	Zemes gabala nosaukums; kadastra Nr.	Priekšlikums	**Komentārs**	Atbilde **(vēstules** datums; Nr.)[1]
				Engures novada, Lapmežciema pagastā „Kalviņi", kuru iemērīja mērnieks Ringolds Rutkovskis. Pirkuma - pārdevuma līgumu es noslēdzu ar Aivaru Kalviņu par minētā zemes gabala pirkšanu pie zvērinātas notāres Valentīnas Strazdiņas 06.10.2005. Nr.6643-6645. Manas īpašuma tiesības tika reģistrētas Tukuma rajona liesas Zemesgrāmatu nodaļā 07.12.2005. Diemžēl līdz šim man nebija iespēja uzsākt sava zemesgabala izmantošanu dažādu apstākļu dēļ. Pašlaik es vēlos uzsākt zemes izmantošanu, bet nevaru tam piebraukt. Atbilstoši 2009.gada „Tukuma rajona Lapmežciema novada teritorijas plānojumam 2009.-2020.gadam teritorijas izmantošanas un apbūves noteikumiem", lūdzu noteikt servitūta ceļu, lai varētu piekļūt manam nekustamajam īpašumam „Kalviņi", lai man būtu iespējams to izmantot atbilstoši noteiktajam mērķim.	Servitūti nodibināmi Civillikumā noteiktajā kārtībā - ar likumu, ar tiesas spriedumu, ar līgumu vai testamentu.	
		24.09.2012.	„Kalviņi" 90660040779	Lūdzu veikt nepieciešamās izmaiņas „Tukuma rajona Lapmežciema novada teritorijas plānojumā 2009.-2020.gadam", lai pagasta pašvaldība man piederošam zemes gabalam ar kad.Nr.90660040779, Engures novadā, Lapmežciema pagastā „Kalviņi", kuram pašlaik nav nekāda iespēja piebraukt, ierīkotu Lapmežciema pagasta pašvaldības piebraucamo ceļu.	Pašvaldība teritorijas plānojumā nav tiesīga noteikt servitūtus. Servitūti nodibināmi Civillikumā noteiktajā kārtībā - ar likumu, ar tiesas spriedumu, ar līgumu vai testamentu.	

LATVIJAS REPUBLIKA
ENGURES NOVADA DOME
BŪVVALDE
Reģistrācijas Nr.90000050759, "Pagastmāja", Smārdes pagasts, Engures novadā, LV-3129,
tālrunis 63192244, fakss 63107243, www.enguresnovads.lv, e-pasts: roberts@lapmezciems.lv

12.11.2012. Nr.3-6/ 477

Lilijai Kmitkovskai
Niedru ielā 5a
Lapmežciema pagastā,
Engures novadā, LV3118

Par nekustamā īpašuma
Niedru ielā 5a
kad. Nr. 9066 004 1034,
Lapmežciema pagastā,
plānoto (atļauto) izmantošanu.

Engures novada domes būvvalde apliecina, ka, izstrādājot jauno Engures novada teritorijas plānojumu 2013.-2025.gadam, 1.redakcijas sabiedriskās apspriešanas laikā no 08.02.2012. līdz 28.03.2012., 07.05.2012. ir saņemts Jūsu iesniegums ar lūgumu Jums īpašumā esošajam zemesgabalam Engures novada Lapmežciema pagastā, Lapmežciemā, Niedru ielā 5a, kad. Nr. 9066 004 1034, noteikt zemes izmantošanas veidu – savrupmāju apbūves teritoriju .

Teritorijā konstatēti īpaši aizsargājami biotopi. Spēkā esošajā teritorijas plānojumā zemes vienība iekļauta funkcionālajā zonā „ Apstādījumi un dabas teritorija (A) bez apbūves iespējām".

Engures novada teritorijas plānojumā saglabāta spēkā esošajā teritorijas plānojumā noteiktā zemes vienības izmantošana bez apbūves iespējām.

.

ENGURES NOVADA DOME * BŪVVALDE * LATVIJAS REPUBLIKA ENGURES NOVADS

Engures novada būvvaldes vadītāja vietnieks R. Kozlovskis
Lapmežciema pagasta arhitekts
631-07494

LATVIJAS REPUBLIKA
ENGURES NOVADA DOME
BŪVVALDE
Reģistrācijas Nr.90000050759, "Pagastmāja", Smārdes pagasts, Engures novadā, LV-3129,
tālrunis 63192244, fakss 63107243, www.enguresnovads.lv, e-pasts: roberts@lapmezciems.lv

12.11.2012. Nr.3-6/ 479

Aivars Juhnevičs,
Pulkv.O.Kalpaka ielā 35-83
Jelgava

Par nekustamiem īpašumiem
„Ezīši" kad. Nr. 9066 004 0830,
„Kurmīši" kad. Nr. 9066 004 0831,
„Sieciņi" kad. Nr. 9066 006 0594,
„Vidusceļš" kad. Nr. 9066 006 0350,
„Jankovski" kad. Nr. 9066 006 0564,
„Juhīši" kad. Nr. 9066 006 0351,
„Vidusmežš" kad. Nr. 9066 006 0384,
„Čagas" kad. Nr. 9066 006 0206,
„Rakstiņi" kad. Nr. 9066 006 0207,
„Statiņi" kad. Nr. 9066 006 0563,
Lapmežciema pagastā, plānoto (atļauto) izmantošanu.

Engures novada domes būvvalde apliecina, ka, izstrādājot jauno Engures novada teritorijas plānojumu 2013.-2025.gadam, 20.09.2011. ir saņemts Jūsu iesniegums ar lūgumu Jums īpašumā esošajiem zemesgabalam Engures novada Lapmežciema pagastā, Lapmežciemā - „Ezīši" kad. Nr. 9066 004 0830, „Kurmīši" kad. Nr. 9066 004 0831 un Bigauņciemā - „Sieciņi" kad. Nr. 9066 006 0594, „Vidusceļš" kad. Nr. 9066 006 0350, „Jankovski" kad. Nr. 9066 006 0564, „Juhīši" kad. Nr. 9066 006 0351, „Vidusmežš" kad. Nr. 9066 006 0384, „Čagas" kad. Nr. 9066 006 0206, „Rakstiņi" kad. Nr. 9066 006 0207, „Statiņi" kad. Nr. 9066 006 0563, pārskatīt zemes izmantošanas veidu, lai būtu iespējama apbūve uz visiem iepriekšminētajiem zemesgabaliem.

Zemesgabals „Ezīši", kad.Nr.9066 004 0830, Engures novada teritorijas plānojumā 2013.-2025. daļēji iekļaujas applūstošā teritorijā, kur apbūve iespējama vienīgi Aizsargjoslu likumā noteiktajā apmērā un daļēji zonā Meži un purvi (M) Ķemeru nacionālā parka ainavu aizsardzības zonā;

Zemesgabali „Kurmīši", kad.Nr.9066 004 0831, „Sieciņi", kad.Nr.9066 004 0594, „Jankovski" kad. Nr. 9066 006 0564, „Juhīši" kad. Nr. 9066 006 0351 un „Čagas" kad. Nr. 9066 006 0206, Engures novada teritorijas plānojumā 2013.-2025. iekļaujas applūstošā teritorijā, kur apbūve iespējama vienīgi Aizsargjoslu likumā noteiktajā apmērā.

Zemesgabalos „Vidusceļš" kad. Nr. 9066 006 0350, „Rakstiņi" kad. Nr. 9066 006 0207 un „Statiņi" kad. Nr. 9066 006 0563 ir atļauta apbūve, zemes vienības iekļautas funkcionālajā zonā „Mazstāvu dzīvojamā apbūve Ķemeru nacionālā parka ainavu aizsardzības zonā (DzM3)";

Zemesgabals „Vidusmežs" kad. Nr. 9066 006 0384, iekļauts funkcionālajā zonā „Mazstāvu dzīvojamā apbūve (DzM)";

Zemes vienībās, kur nav atļauta apbūve, to liedz citi normatīvie akti – Aizsargjoslu likums un Ķemeru nacionālā parka likums un individuālie izmantošanas noteikumi.

Engures novada būvvaldes vadītāja vietnieks
Lapmežciema pagasta arhitekts
631-07494

R. Kozlovskis

ENGURES NOVADA DOME * BŪVVALDE * LATVIJAS REPUBLIKA ENGURES NOVADS

Latvijas Republika
ENGURES NOVADA DOME
BŪVVALDE

Reģ. Nr.90000050759, „Pagastmāja", Smārde, Smārdes pag., Engures novads., LV-3129, Tālr.63192144, 63192110
Tālr./fakss 63192243

Engures novada Engures pagastā

08.11.2012. Nr.16-20.1 / 75

Imantam Barkānam
„Barkāni"
Apšuciems
Engures pagasts
LV-3113

Par izejas uz jūru iekļaušanu teritorijas plānojumā

Izstrādājot Engures novada teritorijas plānojumu 2013.-2025.gadam, tika izskatīts Apšuciema iedzīvotāju iesniegums (reģ. Engures novada domē Nr.32-B 21.03.2012.) par otras izejas uz jūru saglabāšanu Apšuciemā ziemeļrietumu pusē.

Atbildot uz iesniegumu, informējam, ka šī prasība ir atbalstīta un iekļauta Engures novada teritorijas plānojuma 2013.-2025.gadam galīgajā redakcijā.

Būvvaldes vadītājas vietnieks A.Janevičs

Janevičs 63161234

Latvijas Republika
ENGURES NOVADA DOME
Reģ. Nr. 90000050759, „Pagastmāja", Smārde, Smārdes pag., Engures novads., LV-3129, Tālr.63192144,
Tālr./fakss 63192243; e-pasts: dome@enguresnovads.lv

Engures novada Smārdes pagastā
07.10.2012. Nr. 3-12/660
Uz iesniegumu 23.03.2012.

Aldim Grīnbergam
Draudzības iela 5-8,
Smārde, Smārdes pag.,
Engures novads, LV-3129

Par privātmāju īpašumā „Jaundravnieki" .

Atbildot uz Jūsu iesniegumu ar lūgumu Engures novada teritorijas plānojumā 2013-2025. gadam iekļaut daļu īpašuma „Jaundravnieki" teritorijas, kā privātmājas apbūvi, informējam, ka ņemot vērā pēctecības principu (spēkā esošajā Smārdes pagasta teritorijas plānojumā *Sabiedriskās (darījumu) apbūves teritorijas (S)*), zemes vienības atrašanās vietu Smārdes ciema teritorijā un izvērtējot ciema kopējo perspektīvo attīstību, visa zemes vienība „Jaundravnieki"ar apzīmējumu kadastrā 9082 010 0214, iekļauta funkcionālajā zonā *Publiskā apbūve (P)*, kurā galvenā izmantošana ir sabiedrisku un komercdarbības būvju apbūve, bet kā palīgizmantošana atļauta arī savrupmājas būvniecība.

Ar Engures novada teritorijas plānojuma galīgās redakcijas materiāliem var iepazīties pašvaldības mājaslapā: www.enguresnovads.lv sadaļā „Plānošana".

Engures novada teritorijas plānojuma apstiprināšana paredzēta Engures novada domes sēdē šā gada 20. novembrī.

Domes priekšsēdētājs: G. Važa

Būvvaldes vadītāja
Dace Dēliņa
Tālr.6 3192110

Latvijas Republika
ENGURES NOVADA DOME
reģ.Nr.90000050759, adrese: "Pagastmāja", Smārde, Smārdes pag., Engures novads LV-3129. Tālrunis 63192144. Tālrunis/fakss 63192243, e-pasts:dome@enguresnovads.lv

22.08.2012. Nr.3-12/411
uz iesn. no 20.08.2012.

Karinai Olandei
Mārim Olandam
Baznīcas iela 30-35
Dubulti, Jūrmala
LV-2015

Atbilde uz iesniegumu.

Atbildot uz Jūsu iesniegumiem, paskaidroju, ka iesniegums par Engures pagasta nekustamajā īpašumā "Vācieši" plānotā pagasta ceļa izņemšanu no šīs teritorijas, ir ņemts vērā un nodots plānošanas firmai izmaiņu veikšanai.

Novada domes priekšsēdētājs: G.Važa

R.Kripa
63107494

LATVIJAS REPUBLIKA
ENGURES NOVADA DOME
BŪVVALDE
Reģistrācijas Nr.90000050759, "Pagastmāja", Smārdes pagasts, Engures novadā, LV-3129,
tālrunis 63192244, fakss 63107243, www.enguresnovads.lv, e-pasts: roberts@lapmezciems.lv

12.12.2012. Nr.3-6/ 484

Aigaram Rečam,
Kolkas ielā 18
Jūrmala

Par nekustamā īpašuma
„Peišas"
kad. Nr. 9066 006 0652,
Lapmežciema pagastā,
plānoto (atļauto) izmantošanu.

Engures novada domes būvvalde apliecina, ka, izstrādājot jauno Engures novada teritorijas plānojumu 2013.-2025.gadam, 16.08.2012. ir saņemts iesniegums ar lūgumu Jums īpašumā esošajam zemesgabalam Engures novada Lapmežciema pagastā, Bigauņciemā, „Peišas", kad. Nr. 9066 006 0652, noteikt zemes izmantošanas veidu – savrupmāju apbūves teritoriju .

Zemesgabalam „Peišas", kad.Nr.9066 006 0652, Engures novada teritorijas plānojumā 2013.-2025. ir noteikta plānotā (atļautā) izmantošana – „Mazstāvu dzīvojamā apbūve (DzM2)", kas ir teritorija krasta kāpu aizsargjoslā, kur galvenā izmantošana ir dzīvojamo māju apbūve vietās, kur ir esoša vai bijusi apbūve, bet papildus izmantošana - citas atļautās izmantošanas

ENGURES NOVADA DOME * BŪVVALDE * LATVIJAS REPUBLIKA ENGURES NOVADS

Engures novada būvvaldes vadītāja vietnieks R. Kozlovskis
Lapmežciema pagasta arhitekts
631-07494

Latvijas Republika
ENGURES NOVADA DOME
BŪVVALDE

„Pagastmāja", Smārde, Smārdes pag., Engures novads., LV-3129, Tālr.6392110
Tālr./fakss 63192243; e-pasts: buvvalde@enguresnovads.lv

Engures novada Smārdes pagastā

19.09.2012. Nr. 3-12/509
Uz 04.09.2012.
Saņemta 10.09.2012. Nr.205.

Vladimiram Gaidajam
Pērses iela 18., Mārupe,
Mārupes novads, LV-2167

Par nekustamā īpašuma „Gaidiņi" atļautās izmantošanas noteikšanu Engures novada teritorijas plānojumā 2013.-2025. gadam

Atbildot uz Jūsu iesniegumu par īpašuma „Gaidiņi" (apzīmējums kadastrā 9066 001 0142) Ragaciemā, Lapmežciema pagastā Engures novadā iekļaušanu funkcionālajā zonā *Mazstāvu dzīvojamā apbūve (DzM)* vai dabas teritorijā ar apbūvi - *Labiekārtota publiskā ārtelpa (A)*, informējam, ka iesniegums kopā ar Dabas aizsardzības pārvaldi tiks izskatīts un atkārtoti pārskatīti teritorijas plānojuma risinājumi.

Tā, kā teritorijas plānojuma papildinātā 1. redakcija jau ir nodota institūcijām atzinumu saņemšanai, tad Jūsu iesniegums tiks izskatīts atsevišķi un tā, kā īpašums saskaņā ar Ķemeru nacionālā parka likuma 1. un 2. pielikumu atrodas Ķemeru nacionālā parka neitrālajā zonā, bet uz tā ir konstatēts īpaši aizsargājamais biotops „Mežainas piejūras kāpas", tad noteicošais šajā jautājumā būs Dabas aizsardzības pārvaldes viedoklis.

Šobrīd Jūsu īpašums jaunajā teritorijas plānojumā iekļauts funkcionālajā zonā *Publiskā ārtelpa bez apbūves (A1)*, kur galvenā izmantošana ir teritorijas labiekārtojums (parks, skvērs, mežaparks, apstādījumi, dabas tūrisma infrstruktūras objekti, teritorijas labiekārtojums) un kā papildizmantošana atļautas komercdarbības būves - īslaicīgas lietošanas vai sezonas mazumtirdzniecības un/vai pakalpojumu objekts.

Engures novada teritorijas plānojuma galīgā redakcija publiski būs pieejama novada mājaslapā www.enguresnovads.lv no 2012. gada 8. oktobra trīs nedēļu garumā.

Būvvaldes vadītāja: D. Dēliņa

Mob. tālr. 29181814

LATVIJAS REPUBLIKA
ENGURES NOVADA DOME
BŪVVALDE
Reģistrācijas Nr.90000050759, "Pagastmāja", Smārdes pagasts, Engures novadā, LV-3129,
tālrunis 63192244, fakss 63107243, www.enguresnovads.lv, e-pasts: roberts@lapmezciems.lv

12.11.2012. Nr.3-6/ 478

Edgaram Gulbim
„Dzintarkalnos",
Lapmežciema pagastā,
Engures novadā, LV3118

Par ceļa servitūtu uz
nekustamo īpašumu „Kalviņi"
kad. Nr. 9066 004 0779,
Lapmežciema pagastā.

Engures novada domes būvvalde apliecina, ka, izstrādājot jauno Engures novada teritorijas plānojumu 2013.-2025.gadam, pilnveidojot 1.redakciju un sagatavojot galīgo redakciju atbilstoši Engures novada domes 24.04.2012.sēdē pieņemtajam lēmumam, 24.09.2012. ir saņemts Jūsu iesniegums ar lūgumu ierīkot piebraucamo ceļu Jums īpašumā esošajam zemesgabalam Engures novada Lapmežciema pagastā, Lapmežciemā, „ Kalviņos", kad. Nr. 9066 004 0779.

Diemžēl pašvaldība teritorijas plānojumā nav tiesīga noteikt servitūtus. Servitūti nosakāmi Civillikumā noteiktajā kārtībā – ar likumu, tiesas spriedumu, līgumu vai testamentu.

ENGURES NOVADA DOME * BŪVVALDE * LATVIJAS REPUBLIKA ENGURES NOVADS

Engures novada būvvaldes vadītāja vietnieks R. Kozlovskis
Lapmežciema pagasta arhitekts
631-07494

7. INSTITŪCIJU ATZINUMI, ATSAUKSMES UN TO APKOPOJUMS

7.1. Institūciju atzinumi par teritorijas plānojuma 1.redakciju un Vides pārskata projektu

7.1.1. Valsts vides dienesta Ventspils reģionālā vides pārvalde (21.03.2012. Nr.9.5.-33./6 un 22.03.2012. Nr.9.5.-33/7)

7.1.2. Valsts kultūras pieminekļu aizsardzības inspekcija (13.03.2012. Nr.11/563)

7.1.3. VAS „Latvijas dzelzceļš" (17.04.2012. Nr.DN-7.2.1./2099-2012)

7.1.4. Veselības inspekcija (16.03.2012. Nr.4 un 10.04.2012. Nr.5.9-35/6930/3472)

7.1.5. Valsts zemes dienests (26.03.2012. Nr.10-07/117391)

7.1.6. AS „Latvenergo" (22.03.2012. Nr.01VL00-13/1949)

7.1.7. AS „Latvijas Gāze" Gāzapgādes attīstības departaments (22.03.2012. Nr.27.4-1/1026)

7.1.8. Valsts ugunsdzēsības un glābšanas dienests Zemgales reģiona brigādes Tukuma daļa (06.03.2012. Nr.22/11.6-1.15-10)

7.1.9. Rīgas plānošanas reģions (13.03.2012. Nr.8A-2/18)

7.1.10. Valsts meža dienests Zemgales virsmežniecība (14.03.2012. Nr.7.7-7/119)

7.1.11. AS „Latvijas valsts meži" (16.03.2012. Nr.4.1-1.2_02fh_150_12_408)

7.1.12. Dabas aizsardzības pārvalde (16.03.2012. Nr.4.8/30/2012-N)

7.1.13. VSIA „Latvijas Vides, ģeoloģijas un meteoroloģijas centrs" (22.02.2012. Nr.4-3/318)

7.1.14. SIA „Lattelecom" (27.02.2012. Nr.2850-1)

7.1.15. SIA „Latvijas Mobilais Telefons" (02.03.2012. Nr.316/ZN)

7.1.16. VAS „Latvijas gaisa satiksme" (23.02.2012. Nr.03/137)

7.1.17. Mērsraga novada pašvaldība (21.02.2012. Nr.4-3/89)

7.1.18. Jūrmalas pilsētas dome (14.03.2012. Nr.1.1-22/1282)

7.1.19. Tukuma novada dome (27.03.2012. Nr.6-15/1262/1088)

7.1.20. Ekspertu komisijas atzinums par zemes īpašumos Ragaciemā un Bigauņciemā Ķemeru nacionālā parka teritorijā sastopamajiem biotopiem un sugām (18.06.2012.)

Latvijas Republikas Vides aizsardzības un reģionālās attīstības ministrija
VALSTS VIDES DIENESTA
VENTSPILS REĢIONĀLĀ VIDES PĀRVALDE

Reģ. Nr. 90000017078
Dārzu ielā 2, Ventspilī, LV 3600 Fakss 63623375; Tālrunis 63625332; 63626903;
e-pasts ventspils.vrvp@ventspils.vvd.gov.lv

Ventspilī,
Datums: 21.03.2012. Mūsu reģ. Nr. **9.5.-33./6** Uz Jūsu reģ. Nr.3-12/76

Engures novada dome

Atzinums

Par Engures novada teritorijas plānojuma 1. redakciju

Plānošanas dokumenta izstrādātājs: Engures novada dome.

Plānošanas dokuments: Engures novada teritorijas plānojuma 1. redakcija. Teritorijas plānojums sagatavots 12 gadu periodam kā ilgtermiņa attīstības plānošanas dokuments. Plānojuma izstrādei par pamatu ir ņemti novada visu pagastu spēkā esošie teritorijas plānojumi un tajos noteiktās prasības, kā arī ņemtas vērā normatīvo aktu prasības, aplūkots nacionālo un reģionālo plānošanas dokumentu konteksts.

Plānošanas teritorija: Engures novada teritorija, kurā iekļaujas Engures pagasts, Smārdes pagasts un Lapmežciema pagasts. Plānošanas teritorija atrodas Latvijas centrālajā daļā un tās teritorijas kopplatība ir 395,33 km^2. Engures novads robežojas ar Jūrmalas pilsētu, Mērsraga novadu un Tukuma novadu (Tukuma pilsētu, Degoles, Sēmes, Slampes, Tumes, Zentenes pagastiem). Novada teritorijā atrodas vairākas Eiropas nozīmes īpaši aizsargājamās dabas teritorijas (*Natura 2000*): Ķemeru nacionālais parks; divi dabas liegumi „Plieņciema kāpa" un „Apšuciema zāļu purvs; divi dabas parki „Engures ezers" un „Milzukalns"; aizsargājamā jūras teritorija „Rīgas līča rietumu piekraste". Tāpat novada teritorijā atrodas vairāki aizsargājamie ģeoloģiskie un ģeomorfoloģiskie dabas pieminekļi. Divi no tiem iekļaujas Ķemeru nacionālā parka teritorijā (Sēra dīķi; Sēravoti Zaļajā purvā). Trešais atrodas Engures pagastā Apšuciemā, Lāčupītes krastā - Igora Medņa Lāčupes dendroloģiskie stādījumi. Engures novada teritorija stiepjas 50 km garumā pa Baltijas jūras Rīgas jūras līča Piejūras zemieni. Plānošanas teritorijas daļā, kura atrodas jūras krasta kāpu aizsargjoslā, ir sastopami Eiropas Savienības sugu un biotopu Direktīvas (92/43/EEC) I pielikumā ietvertie biotopi. No dabas aizsardzības viedokļa nozīmīgākās jūras piekrastes teritorijas ir Klapkalnciems – Ragaciems, Siliņupes grīva. Engures novadā ir izveidoti 35 mikroliegumi. Lielākās novada upes ir Slocene un Lāčupīte. Novada teritorijā ir 23 dabīgu un mākslīgu ūdenskrātuvju, kas lielākas par 1 hektāru. Engures novadā nav nacionālas nozīmes lauksaimniecības zemju teritorijas. Novada administratīvais centrs ir Smārde.

Izvērtētā dokumentācija: Engures novada teritorijas plānojuma Paskaidrojuma raksts, Grafiskā daļa, Teritorijas izmantošanas un apbūves noteikumi, Pārskats par vietējās pašvaldības teritorijas plānojuma izstrādi.

Izvērtējot Engures novada teritorijas plānojuma 1. redakcijas materiālus, konstatēts, ka:

1. Plānošanas dokuments izstrādāts, lai pārskatītu pašvaldību teritorijas plānojumos noteikto teritorijas zonējumu, to pamatojumus un struktūru, kā arī teritorijas izmantošanas un apbūves

noteikumus, padarot tos elastīgākus un diferencējot atsevišķo pagastu prasības pret būvniecību. Viens no plānošanas dokumenta uzdevumiem ir izstrādāt to vienotā programmatūrā ar vienotiem apzīmējumiem visai plānošanas teritorijai.

2. Engures novada teritorijas plānojuma 1. redakcija balstās uz iepriekš izstrādātajiem Smārdes, Lapmežciema, Engures pagastu teritorijas plānojumiem.
3. Plānošanas dokumentā aktualizēta tā saistība ar citiem plānošanas dokumentiem. Plānošanas dokuments izstrādāts, ņemot vērā nacionālos plānošanas dokumentus, reģionālos plānošanas dokumentus, vietēja līmeņa plānošanas dokumentus. Teritorijas plānojums izstrādāts saskaņā ar valsts līmeņa politikas plānošanas dokumentu - Piekrastes telpiskās attīstības pamatnostādnes 2011.-2017.g. Piekrastes telpiskās attīstības politikas mērķis – attīstīt daudzveidīgu un daudzfunkcionālu piekrastes telpu, saglabājot vienoto piekrastes dabas un kultūras mantojumu un palielinot tā lomu pievienotās vērtības veidošanā piekrastē, kas sekmēs iedzīvotāju dzīves kvalitātes paaugstināšanu, Latvijas konkurētspēju Baltijas jūras reģiona telpā un atpazīstamību.
4. Plānošanas dokumentā ietverta informācija par plānošanas teritorijā esošajiem dabas apstākļiem un resursiem.
5. Engures novada teritorijas plānojuma 1. redakcijas Paskaidrojuma rakstā:
   5.1. raksturota pašreizējā novada izmantošana, norādīti teritorijas attīstības priekšnoteikumi, analizēti novada teritorijas plānojuma attīstības mērķi un vadlīnijas, ietverts teritorijas plānojuma risinājumu apraksts un pamatojums. Tāpat Paskaidrojuma rakstā raksturota novada vide, inženierinfrastruktūra, analizēta plānotā ekonomiskā attīstība;
   5.2. izvērtētas būvniecības aktivitātes novada teritorijā laika periodā no 2010.gada janvāra līdz 2012.gada janvārim. Izvērtējot 17.attēlu „Būvniecības aktivitāte 2009.-2011.g.”, ir secināms, ka divu gadu laikā visaktīvākā būvniecība veikta jūras piekrastes esošo ciemu teritorijā. Novadā pēc iedzīvotāju skaita lielākās apdzīvotās vietas ir pagastu centri - Engure, Lapmežciems un Smārde. Vairāk kā 500 iedzīvotāju ir arī Lapmežciema pagasta Bigauņciemā un Ragaciemā un Smārdes pagasta Milzkalnē;
   5.3. norādīts, ka novada teritorijā atrodas 11 kapsētas ar kopējo platību 15,965 ha. Paskaidrojuma rakstā tiek secināts, ka Lapmežciema pagastā esošajās kapsētās trūkst brīvu teritoriju apbedījumu veikšanai, nepieciešams veidot jaunu kapsētu. Taču netiek izvērtētas teritorijas, kuras būtu piemērotas kapsētu ierīkošanai;
   5.4. raksturotas novada teritorijā esošās Eiropas nozīmes īpaši aizsargājamās dabas teritorijas, dabas pieminekļi, aizsargājamie koki, mikroliegumi;
   5.5. raksturota jūras piekrastes teritorija. Plānošanas dokumenta autori vērš uzmanību uz to, ka atsevišķos, vairākus simtus metrus garos iecirkņos, jūra intensīvi nograuž pamatkrastu, sevišķi Ragaciema ragu, un ar mežu apaugušās kāpas uz ziemeļiem no Siliņupītes kā arī Bigauņciemā. Pēc regulāro stacionāro mērījumu datiem Engurē, Ragaciema ragā un Bigauņciemā gada vidējie krasta noskalošanas ātrums sasniedz 2 – 2,5 m gadā. Turpretī piekrastes joslā starp Lāčupītes grīvu un Ragaciemu ir novērojami akumulācijas procesi, kur jūras krasts pat nedaudz pieaug. Pārvalde rekomendē Paskaidrojuma rakstā iekļauto 22. attēlu papildināt, iezīmējot joslas, kurās notiek pastiprināta krasta noskalošanās process un joslas, kurās notiek akumulācijas procesi. Bez tam Pārvalde uzskata, ka plānošanas dokumenta izstrādātājam nepieciešams ļoti rūpīgi izvērtēt paredzamās apbūves vietas, ņemot vērā krasta erozijas iemeslu un ātrumu, kā arī nepieciešams izvērtēt iespējamos risinājumus, kā no šo riska zonu apbūves būtu iespējams izvairīties. Teritorijas izmantošanas un apbūves noteikumu 3.28 punktā ir iekļauti nosacījumi krastu un ūdensmalu inženiertehniskajai sagatavošanai un atļautai izmantošanai;
   5.6. Engures novada ciemu robežas ir apstiprinātas Aizsargjoslu likuma 67. panta noteiktajā kārtībā. Plānošanas dokuments paredz grozīt Engures, Klapkalnciema, Milzkalnes, Ragaciema un Smārdes ciemu robežas un koriģēt Antiņciema un Raudas ciema robežas. Engures, Klapkalnciema un Ragaciema ciema teritorijas atrodas Baltijas jūras un Rīgas jūras līča piekrastes aizsargjoslā. Saskaņā ar Aizsargjoslu likuma 67. pantu plānotās

ciemu robežas jāapstiprina Vides aizsardzības un reģionālās attīstības ministrijā, pamatojoties uz pašvaldības priekšlikumu šī teritorijas plānojuma projektā. Plānošanas dokumentā plānots saglabāt Engures pagasta teritorijas plānojumā noteiktās Engures ciema robežas (trīs telpiski nesavienotas teritorijas), pievienojot vienu zemes vienību, kas atrodas pie Ķesterciema ceļa, krasta kāpu aizsargjoslas teritorijā. Teritorijas plānojumā grozītas Klapkalnciema ciema robežas, izslēdzot no ciema ZA daļas meža teritorijas. Plānošanas dokumentā grozītas Ragaciema ciema robežas, pievienojot ciema Z daļai teritorijas, kas atrodas Ķemeru nacionālā parka ainavu aizsardzības zonā un krasta kāpu aizsargjoslā. Ragaciemā jaunpievienoto teritoriju zonējums noteikts kā „Mazstāvu dzīvojamā apbūve Ķemeru nacionālā parka ainavu aizsardzības zonā" un kā „Publiskā ārtelpa". Paskaidrojuma rakstā netiek iekļauts ciema robežu izmaiņu pamatojums, nepieciešamība. Pārvalde uzskata, ka, grozot ciemu robežas, nepieciešams ņemt vērā Aizsargjoslu likuma 6. pantā noteiktos Baltijas jūras un Rīgas jūras līča piekrastes aizsargjoslas izveidošanas mērķus, tai skaitā īpaši – meža aizsargfunkcijas saglabāšanai, erozijas procesu novēršanai, piekrastes ainavu aizsardzībai, piekrastes dabas resursu saglabāšanas un aizsardzības nodrošināšanai. Jaunu teritoriju pievienošana ciemu teritorijai ir jābūt pamatotai un tā nedrīkst būt pretrunā ar likumā noteikto aizsargjoslas izveidošanas mērķi. Šādu pamatojumu plānošanas dokumenta autori nav iekļāvuši paskaidrojuma rakstā. Pārvalde rekomendē Paskaidrojuma raksta 2.4. apakšpunktu papildināt ar pamatojuma izklāstu par attiecīgajā ciema teritorijā veikto grozījumu nepieciešamību. Saskaņā ar likuma „Par ietekmes uz vidi novērtējumu" prasībām plānošanas dokumentam ir izstrādāts Vides pārskats, kurā nepieciešams iekļaut informāciju par plānošanas dokumenta īstenošanas ietekmi uz īpaši aizsargājamām dabas teritorijām un Baltijas jūras un Rīgas jūras līča piekrastes aizsargjoslu, īpaši aizsargājamām sugām, to dzīvotnēm.

5.7. Atbilstoši aizsargājamās jūras teritorijas „Rīgas līča rietumu piekraste" dabas aizsardzības plāna 3. pielikumam „Krasta procesi aizsargājamajā jūras teritorijā „Rīgas līča rietumu piekraste"" Engures ciema un Ragaciema teritorijas, kuras plānotas pievienot ciemu teritorijām, atrodas krasta kāpu aizsargjoslas posmos, kur ir ievērojama vai katastrofāla krasta erozija. Pārvalde vērš plānošanas dokumenta izstrādātāju uzmanību uz to, ka, ņemot vērā informāciju par krasta erozijas iemeslu un ātrumu, teritorijas, kuras plānots pievienot pie ciemu teritorijām, ir uzskatāmas kā apbūves riska zonas.

5.8. izvērtētas Engures novada nozīmīgākās ainavu teritorijas;

5.9. aprakstītas novada teritorijā esošās ūdensteces un ūdenstilpes, tiek ietverta aprakstoša informācija par ūdensteču ieleju vai ūdenstilpes ieplaku daļām (applūstošajām teritorijām), kuras palos vai plūdos pilnīgi vai daļēji applūst;

5.10. raksturota Engures novadā esošo virszemes ūdensobjektu ūdeņu kvalitāte. Virszemes ūdensobjektu kvalitāte izvērtēta, ņemot par pamatu Ventas baseina apgabala apsaimniekošanas plāna datus. Plānošanas dokumenti autori norāda, ka Valguma ezera ūdens kvalitāte ir novērtēta kā ļoti slikta un piekrastes daļa – Rīgas līča mēreni atklātais akmeņainais krasts - ūdens kvalitāte novērtēta kā slikta. Vienlaikus tiek secināts, ka būtiskākās slodzes uz ūdensobjektiem ir no punktveida piesārņojuma – notekūdeņu radītās slodzes, kā arī plūdu apdraudējuma piekrastē. Paskaidrojuma raksta 8.1. sadaļā netiek iekļauti teritorijas plānojuma uzdevumi, kas būtu attiecināmi uz virszemes ūdensobjektiem, lai uzlabotu to kvalitāti. Tāpat plānošanas dokumentā uzskaitītas būtiskākās notekūdeņu ietekmes uz vidi, taču netiek iekļauti teritorijas plānojuma uzdevumi, kas samazinātu notekūdeņu ietekmi uz vidi. Pamatojoties uz minēto ir secināms, ka plānojot novada attīstību, netiek paredzēti risinājumi, kuru realizācijas rezultātā tiks uzlabots, saglabāts un netiktu pasliktināts esošo virszemes ūdensobjektu un pazemes ūdensobjektu stāvoklis atbilstoši Ventas upju baseina apgabala apsaimniekošanas plānam 2010.-2015. gadam;

5.11. raksturotas derīgo izrakteņu atradnes novada teritorijā. 2.5. sadaļā tiek norādīts, ka derīgo izrakteņu ieguve tiek veikta divās smilts un smilts – grants atradnēs (smilts un smilts – grants atradnē „Bērziņi" (Smārdes pagasts); smilts un smilts – grants atradnē „Ruži" (Smārdes pagasts)). Pēc Pārvaldē esošās informācijas šajā nodaļā iekļauto derīgo izrakteņu atradņu sarakstu nepieciešams papildināt ar smilts-grants un smilts atradni „Radziņciems", kur ieguvi veic VAS „Latvijas valsts meži";

5.12. apzinātas un iekļautas piesārņotās un potenciāli piesārņotās vietas;

5.13. veikts izvērtējums par novada atkritumu apsaimniekošanu, ņemot vērā Piejūras reģionālo atkritumu apsaimniekošanas plānu;

5.14. tā kā Paskaidrojuma rakstā netiek ietverta informācija par novada teritoriju, kur pieļaujama vēja elektrostaciju izbūve, ir uzskatāms, ka novada teritorijas plānojums neparedz vēja elektrostaciju parku izbūvi.

6. Izvērtējot plānošanas dokumenta Grafisko daļu, ir secināms, ka tiek izmainīts krasta kāpu aizsargjoslas platums. Šīs izmaiņas ir pieļaujamas, ja tās tiek veiktas saskaņā ar Ministru kabineta 17.02.2004. noteikumu Nr.86 „Baltijas jūras un Rīgas jūras līča piekrastes aizsargjoslas noteikšanas metodika" 3. punktu. Minētā normatīvā akta norma paredz, ka krasta kāpu aizsargjoslas platumu krasta erozijas apdraudētajās vietās nosaka, ņemot vērā erozijas dinamiku un teritorijas plānojuma termiņu. Minētajās vietās izvērtē esošo situāciju dabā un nosaka jaunas aizsargjoslu robežas, izdarot grozījumus teritorijas plānojumā. Pārvalde uzskata, ka krasta kāpu aizsargjoslas platuma maiņa citu apsvērumu dēļ pieļaujama, ja tā tiek izvērtēta un pietiekami pamatota Vides pārskatā, kurš izstrādāts, ievērojot Ministru kabineta 23.03.2004. noteikumu Nr.157 „Kārtība, kādā veicams ietekmes uz vidi stratēģiskais novērtējums" prasības, tā nav pretrunā ar Aizsargjoslu likumu un citu normatīvo aktu normām, ņemts vērā Dabas aizsardzības pārvaldes viedoklis.
7. Engures novada teritorijas plānojuma izstrāde tiek veikta sadarbībā ar Dabas aizsardzības pārvaldes administrāciju.
8. Tā kā sabiedriskās apspriešanas sanāksmes plānotas pēc plānošanas dokumenta 1. redakcijas iesniegšanas, iesniegumam netiek pievienoti šo sabiedrisko apspriešanu materiāli.
9. Plānošanas dokumentā ir iekļautas novada teritorijas, kurām obligāti izstrādājami detālplānojumi, kā arī nosacījumi, kādos gadījumos nepieciešams izstrādāt detālplānojumus.
10. Teritorijas plānojuma Teritorijas izmantošanas un apbūves noteikumu sadaļā ir precizēts lietoto jēdzienu skaidrojums un veikta šīs sadaļas pilnveidošana, visās teritorijās tiek precizētas to atļautās izmantošanas.
11. Plānošanas dokuments pieļauj veidot jaunu zemes vienību, ja uz zemes vienības atrodas vairākiem īpašniekiem piederošas ēkas, un atšķirība starp atļauto minimālo platību nepārsniedz 15%. Šī norma ir attiecināta uz visu novada teritoriju. Pārvalde uzskata, ka šī norma ir pretrunā ar Teritorijas izmantošanas un apbūves noteikumos noteiktajām zemesgabalu minimālajām platībām. Iekļaujot šādu normu, Teritorijas izmantošanas un apbūves noteikumi būtu jāpapildina ar konkrētiem nosacījumiem, izņēmuma gadījumiem, kad šāds zemesgabala sadalījums būtu pieļaujams.
12. Bez tam šī norma pieļauj apbūves blīvuma palielināšanu un pārmērīgas antropogēnās slodzes pieļaušanu Baltijas jūras un Rīgas jūras līča piekrastes krasta kāpu aizsargjoslā. Aizsargjoslu likuma 36. panta otrās daļas mērķis ir nodrošināt visas sabiedrības intereses, un tieši ekoloģiskās un vides aizsardzības intereses. Administratīvās apgabaltiesas 2006. gada 10. aprīļa sprieduma (Lieta Nr.A42131604 AA202-06/6) 17. punktā tiek skaidrots, ka, ja apbūves teritorija ir ciemats, tad būvniecība nedrīkst paplašināt ciema jau pastāvošās apbūves teritoriju, samazinot pārējās neapbūvētās teritorijas. Pārvalde rekomendē pārskatīt jautājumu par šīs normas iekļaušanu plānošanas dokumentā. Pārvalde uzskata, ka tieši vides aizsardzības sistēmas iestādēm un pašvaldībām jābūt tām, kas nodrošina vienotas izpratnes veidošanu par pieļaujamām un aizliegtajām darbībām Baltijas jūras un Rīgas jūras līča piekrastes aizsargjoslā.
13. Plānošanas dokumentā tiek parādītas publiskās piekļuves vietas jūrai.

14. Plānošanas dokumentā tiek izdalīti Aizsargjoslu likuma 36. pantā noteiktie aprobežojumi, kas attiecināmi uz ciemu teritorijām un uz teritorijām, kas atrodas ārpus ciemu teritorijām.

Secinājumi:

1. Plānošanas dokumentā netiek izvērtētas Lapmežciema pagasta teritorijas, kuras būtu piemērotas un kurās būtu pieļaujama kapsētu ierīkošana.
2. Paskaidrojuma rakstā netiek iekļauts ciema robežu izmaiņu pamatojums, nepieciešamība.
3. Engures ciema un Ragaciema teritorijas, kuras plānotas pievienot ciemu teritorijām, atrodas krasta kāpu aizsargjoslas posmos, kur ir ievērojama vai katastrofāla krasta erozija.
4. Plānojot novada attīstību, netiek paredzēti risinājumi, kuru realizācijas rezultātā tiktu uzlabots vai saglabāts esošo virszemes ūdensobjektu un pazemes ūdensobjektu stāvoklis atbilstoši Ventas upju baseina apgabala apsaimniekošanas plānam 2010.-2015. gadam.
5. Paskaidrojuma raksta 2.5. sadaļā iekļauto derīgo izrakteņu atradņu sarakstu nepieciešams papildināt ar smilts-grants un smilts atradni „Radziņciems", kur ieguvi veic VAS „Latvijas valsts meži".
6. Tiek izmainīts krasta kāpu aizsargjoslas platums. Krasta kāpu aizsargjoslas platuma maiņa pieļaujama, ja tā tiek veiktas saskaņā ar Ministru kabineta 17.02.2004. noteikumu Nr.86 „Baltijas jūras un Rīgas jūras līča piekrastes aizsargjoslas noteikšanas metodika" 3. punktu, ja tā tiek izvērtēta un pietiekami pamatota Vides pārskatā, kurš izstrādāts, ievērojot Ministru kabineta 23.03.2004. noteikumu Nr.157 „Kārtība, kādā veicams ietekmes uz vidi stratēģiskais novērtējums" prasības, ja tā nav pretrunā ar Aizsargjoslu likumu un citu normatīvo aktu normām, ja ņemts vērā Dabas aizsardzības pārvaldes viedoklis.

Rekomendācijas:

1. Aktualizēt jautājumu par jaunas kapsētas ierīkošanu Lapmežciema pagasta teritorijā.
2. Paskaidrojuma rakstā iekļauto 22. attēlu papildināt, iezīmējot tajā joslas, kurās notiek pastiprināta krasta noskalošanās process un joslas, kurās notiek akumulācijas procesi. Izvērtēt iespēju šo informāciju iekļaut Grafiskajā daļā.
3. Paskaidrojuma raksta 2.4. apakšpunktu papildināt ar pamatojumu par attiecīgajā ciema teritorijā veikto ciema robežu grozījumu nepieciešamību.
4. Pārskatot Baltijas jūras un Rīgas jūras līča piekrastes aizsargjoslā esošās ciemu robežas un paredzot izmaiņas tajās, ņemt vērā krasta eroziju.
5. Paredzēt risinājumus, kuru realizācijas rezultātā tiktu uzlabots vai saglabāts esošo virszemes ūdensobjektu un pazemes ūdensobjektu stāvoklis, tos nepasliktinot, atbilstoši Ventas upju baseina apgabala apsaimniekošanas plānam 2010.-2015. gadam.
6. Paskaidrojuma raksta 2.5. sadaļā iekļauto derīgo izrakteņu atradņu sarakstu papildināt ar smilts-grants un smilts atradni „Radziņciems".
7. Pieļaujot veidot jaunu zemes vienību, ja uz zemes vienības atrodas vairākiem īpašniekiem piederošas ēkas, un atšķirība starp atļauto minimālo platību nepārsniedz 15%, Teritorijas izmantošanas un apbūves noteikumus papildināt ar konkrētiem nosacījumiem, gadījumiem, kad šāds zemesgabala sadalījums būtu pieļaujams. Šo normu neattiecināt uz nekustamajiem īpašumiem, kuri atrodas Baltijas jūras un Rīgas jūras līča piekrastes krasta kāpu aizsargjoslas teritorijā.

Direktore I. Pļaviņa

Indra Dermaka, vecākā eksperte, tālr.63624660
indra.dermaka@ventspils.vvd.gov.lv

D. Dēliņai
16.03.2012

LATVIJAS REPUBLIKA

VALSTS KULTŪRAS PIEMINEKĻU AIZSARDZĪBAS INSPEKCIJA

Reģ. Nr. 90000038351, M.Pils ielā 17/19/21, Rīgā, LV-1050, Tel.: +371 67229272, Fakss: +371 67228808, E-pasts: vkpai@mantojums.lv

Rīgā

13..03.2012. Nr.11/.563
Uz 17.02.2012. Nr.3-12/42
(reģistrēts VKPAI 17. 02. 2012. Nr.834)

Engures novada domei
"Pagastmāja", Smārde,
Smārdes pagasts,
Engures novads, LV 3128

Atzinums par Engures novada teritorijas plānojuma 1. redakciju

Valsts kultūras pieminekļu aizsardzības inspekcijā (turpmāk - Inspekcija) ir izvērtēta Engures novada teritorijas plānojuma 2013.- 2025. gadam 1. redakcija.

Inspekcija ir sniegusi nosacījumus teritorijas plānojuma izstrādei 12. 07.2011. Nr.06-11/1480

Saskaņā ar LR MK 06. 10. 2009. noteikumu Nr.1148 – "Vietējās pašvaldības teritorijas plānošanas noteikumi" 12.3. punktu, Inspekcija sniedz atzinumu par teritorijas plānojuma 1. redakciju.

Izvērtējot iesniegto materiālu savas kompetences ietvaros, secināms ka Inspekcijas nosacījumi kopumā ir izpildīti. Grafiskā daļa veidota pārskatāma, iekļaujot maksimāli daudz informācijas par kultūras pieminekļiem. Atzinīgi vērtējama vēsturiskās apbūves zonas noteikšana piekrastes zvejnieku ciemos, kā arī īpašu apbūves noteikumu izstrādāšana šīm teritorijām.

Tāpat atzinīgi vērtējamas arī plānojuma teksta un grafiskās daļas, bet Inspekcija iesaka dokumenta gala redakcijā iekļaut šādus papildinājumus:

1. Paskaidrojuma rakstā – papildus valsts kultūras pieminekļu sarakstam pievienot pieminekļu raksturojumu un informāciju par pieminekļa pašreizējo stāvokli, kā arī iekļaut vismaz nozīmīgāko kultūras pieminekļu fotogrāfijas;
2. Teritorijas izmantošanas un apbūves noteikumos:
   2.1. Norādīt, kādi aprobežojumi ievērojami kultūras pieminekļu aizsardzības zonās, tai skaitā uz zemes gabalu dalīšanu – apvienošanu, būtisku kultūrvēsturiskās ainavas pārveidošanu;
   2.2. Prasības ēku, kas vecākas par 50 gadiem nojaukšanai (iespējams – izdalot atšķirīgas prasības apbūvei vēsturiskās apbūves zonās un ārpus tām);
   2.3. Prasības stādījumu, kas vecāki par 50 gadiem, apsaimniekošanai;
   2.4. Sadaļu „Kultūras mantojuma aizsardzība" iesakām papildināt ar šādu prasību *„arheoloģisko pieminekļu teritorijās nav pieļaujama jaunu objektu būvniecība, karjeru izstrāde, jaunu ceļu ierīkošana un citi ar zemes reljefa pārveidošanu*

saistīti darbi. Jebkura saimnieciskā darbība kultūras pieminekļu teritorijās vai to aizsardzības zonās veicama ar Valsts kultūras pieminekļu aizsardzības inspekcijas atļauju"

3. Grafiskajā daļā:

3.1. Nepareizi norādīta vietējās nozīmes pieminekļa Paugu viduslaiku kapsēta (valsts aizsardzības Nr. 2305) atrašanās vieta;

3.2. Kartogrāfiskajā materiālā jānorāda valsts aizsardzībā esošo kultūras pieminekļu numuri un valsts aizsardzības numuri.

Atzinums - Inspekcija kultūras mantojuma apzināšanas un saglabāšanas aspektā kopumā atbalsta Engures novada teritorijas plānojuma 1. redakciju, bet lūdz koriģēt 1. redakcijas risinājumus un gala redakcijā iestrādāt minētos precizējumus.

Pielikumā – kartogrāfiskais materiāls ar Paugu viduslaiku kapsētas atrašanās vietu uz 1 lapas

Inspekcijas vadītāja vietnieces p.i. L. Ābele

I.Kokina
E.Ziediņa

67229272



Paugu viduslaiku kapsētas (valsts aizsardzības Nr. 2305) atrašanās vieta.

D. Dēliņai
23.04.2012

VALSTS AKCIJU SABIEDRĪBA
LATVIJAS DZELZCEĻŠ
Reģ. Nr. 40003032065

Gogoļa ielā 3, Rīgā, LV-1547. Tālruņi: 67234940, 67232144, 67233743 . Fakss: 67234327. E-pasts: info@ldz.lv

Rīgā

17.04.2012. Nr. DN-7.2.1./2099-2012

Engures novada domes
Priekšsēdētājam G.Važam
„Pagastmāja", Smārde, Smārdes pagasts,
Engures novads, LV-3129

Par atzinuma sniegšanu par Engures novada teritorijas plānojuma 2013.-2025. gadam 1.redakciju

Valsts akciju sabiedrībā „Latvijas dzelzceļš" ir izskatīts 2012.gada 21.marta iesniegums Nr.3-12/160 par atzinuma sniegšanu Engures novada teritorijas plānojuma 2013.-2025.gadam 1.redakcijai.

Izskatot vēstulei pievienotajā CD iekļautos Engures novada teritorijas plānojuma 1.redakcijas materiālus secinām, ka:

1. Teritorijas plānotās (atļautās) izmantošanas plānā ainavu aizsardzības zonas robeža noteikta pa publiskās lietošanas dzelzceļa sliežu ceļiem, un lūdzam to noteikt pa publiskās lietošanas dzelzceļa zemes nodalījuma joslas robežu (zemes gabalu robežu).
2. Smārdē, dzelzceļa stacijas teritorijā, ielas sarkanā līnija noteikta pretrunā ar pašvaldības pieņemto lēmumu par valsts akciju sabiedrībai „Latvijas dzelzceļš" piešķirto zemes gabalu, un lūdzam ielas sarkanās līnijas projektēt saskaņā ar vēstules pielikumā pievienoto sarkano līniju plānu.
3. Teritorijas izmantošanas un apbūves noteikumos 3.24. nodaļā „Satiksmes infrastruktūra" nav minēts novada teritorijā izvietotais publiskās lietošanas stratēģiskās nozīmes dzelzceļa infrastruktūras iecirknis Torņakalns-Tukums II.
4. Transporta infrastruktūras teritorijām piemēroti dažādi apzīmējumi (TL) un (TR), lūdzam precizēt teritorijas izmantošanu.
5. Dzelzceļa drošības aizsargjosla grafiskajā daļā uzrādīta atšķirīgi no teritorijas izmantošanas un apbūves noteikumos noteiktai, un apdzīvotās vietās drošības aizsargjoslu noteikt 25 m uz katru pusi no malējās sliedes, bet ārpus apdzīvotām vietām 50 m uz katru pusi no malējā ceļa malējās sliedes.

Engures novada Dome
SAŅEMTS
2012 g. 24. aprīlī
Nr. 353

Lūdzam veikt iepriekš minētos precizējumus un labojumus Engures novada teritorijas plānojuma 2013.-2025.gadam 1.redakcijā un pirms galīgās redakcijas izskatīšanas un apstiprināšanas iesniegt teritorijas plānojumu izskatīšanai, atzinuma sniegšanai, valsts akciju sabiedrībā „Latvijas dzelzceļš".

Pielikums: pašvaldības ielas sarkano līniju projekta priekšlikums uz vienas lapas.

Nekustamā īpašuma direkcijas direktors V.Suksis

Kalviņa 67234866



Apzīmējumi:

uzmērīta, kadastrā reģistrēta robeža

neuzmērīta, kadastrā projektētā robeža

90820100258 zemes vienības kadastra apzīmējums

sarkanā līnija

M 1:1000

D. Delinai
21.03.2012
Veidlapa Nr.204/u

LATVIJAS REPUBLIKAS VESELĪBAS MINISTRIJA

VESELĪBAS INSPEKCIJA

Juridiskā adrese: Klijānu iela 7, Rīga, LV-1012, faktiskā adrese: Zemgales prospekts 3, Jelgava, LV-3001, tālrunis/fakss: 63083193, 63020038, e-pasts: zemgale@vi.gov.lv, http://www.vi.gov.lv

ATZINUMS PAR BŪVPROJEKTU/TERITORIJAS PLĀNOJUMU

Atzinuma izdošanas vieta Jelgava

2012. 16. martā Nr. 4

1. Projekta nosaukums Engures novada teritoriālā plānojuma 1. redakcija un Vides pārskats

2. Atzinuma pieprasījuma mērķis Teritorijas plānojuma higiēniskā novērtēšana

3. Objekta adrese Engures novads, Latvija

4. Projekta pasūtītājs Engures novada dome, Reģ.Nr. 90000050759, "Pagastmāja", Smārde, Smārdes pagasts, Engures novads, LV -3129

5. Projekta autors SIA „Reģionālie projekti"

6. Iesniegtie dokumenti 1. Engures novada domes pieteikums, reģistrēts Veselības inspekcijas Zemgales kontroles nodaļā 17.02.2012.g., Nr. 4016. 2. Engures novada teritorijas plānojums 2013.- 2025.gadam 1. redakcija un vides pārskata projekts digitālā formā

7. Izskatot projektu, konstatēts

Administratīvi teritoriālās reformas rezultātā izveidota Engures novada pašvaldība, kuras administratīvajā teritorijā ietilpst trīs teritoriālās vienības: Engures pagasts, Lapmežciema pagasts un Smārdes pagasts. Engures novada teritorijas plānojums 2013.-2025. g. ir Engures novada pašvaldības administratīvās teritorijas plānojums, kurā parādīta teritorijas pašreizējā izmantošana, noteikta plānotā (atļautā) izmantošana un izmantošanas aprobežojumi ar ilgtermiņa perspektīvu uz 12 gadiem. Teritorijas plānojuma izstrādes mērķis ir radīt plānošanas dokumentu kopumu ilgtspējīgas un līdzsvarotas attīstības veicināšanai novadā, balstoties uz sabiedrības un speciālistu pamatotu viedokli, atbilstoši visu novadā ietilpstošo teritoriālo vienību attīstības interesēm. Teritorijas plānojums ir balstīts uz Engures novada integrētās attīstības programmu 2012. – 2018.g. definētajām attīstības prioritātēm.

Projektā izanalizētas esošās apbūves teritorijas un, ņemot vērā ierobežojumus, ko nosaka inženierģeoloģiskie apstākļi, teritoriju apgādes iespējai ar inženierkomunikācijām izstrādāti priekšlikumi dzīvojamo, ražošanas, noliktavu, darījumu iestāžu un sabiedrisko objektu izvietojumam un attīstībai.

Lai veicinātu novada ekonomisko attīstību, radītu priekšnoteikumus vides kvalitātes un teritorijas racionālas izmantošanas nodrošināšanai, kā arī vides risku novēršanai, izvērtēti Engures novada teritorijā spēkā esošo teritorijas plānojumu nosacījumi visu atļauto zemes izmantošanas veidu apbūves teritoriju apbūvei. Noteikti vienoti teritorijas izmantošanas un apbūves nosacījumi visā novada teritorijā, kā arī noteiktas būvniecībai nelabvēlīgās teritorijas, precizētas applūstošo teritoriju robežas. Paredzēta teritorijas inženierbūvju un komunālo objektu izvietošana, izstrādāta ielu tīkla attīstības koncepcija un noteiktas sarkanās līnijas ciemu

teritorijās, kas veicinātu optimālu transporta sistēmas funkcionēšanu un pakalpojumu pieejamību. Teritorijas plānojuma risinājumos paredzēta iespēja saglabāt dabas un kultūrvēsturisko mantojumu, teritorijas ainaviskās vērtības un bioloģisko daudzveidību. Ņemtas vērā uzņēmējdarbības attīstības intereses un paredzēti priekšnosacījumi investīciju piesaistei (lidosta Tukums, Engures osta, tūrisma objekti, u.c.). Izvērtētas un precizētas apstiprinātās ciemu robežas.

Stratēģiskais ietekmes uz vidi novērtējums tiek izstrādāts Engures novada teritorijas plānojumam 2013.-2025.gadam. Vides pārskatā ir novērtēta plānošanas dokumenta un tā realizācijas iespējamo ietekmi uz apkārtējo vidi (augsni, ūdens resursiem, gaisu un bioloģisko daudzveidību), iedzīvotāju veselību, dzīves apstākļiem un kvalitāti, celtniecību, ainavu(lauku un ciemu) un kultūras mantojuma vērtībām, dabas resursu izmantošanu. Vides pārskats nepieciešams arī plānošanas dokumentiem, kuru ieviešana var būtiski ietekmēt Eiropas nozīmes NATURA 2000 īpaši aizsargājamās dabas teritorijas. Engures novada teritorijā atrodas likumā „Par īpaši aizsargājamām dabas teritorijām" un Aizsargjoslu likumā minētās teritorijas un aizsargjoslas, t.sk. Ķemeru Nacionālais parks un Baltijas jūras un Rīgas jūras līča piekrastes aizsargjosla.

SLĒDZIENS

Izvērtējot atbilstību higiēnas prasībām un ņemot vērā pārmaiņu apjomu, ko radīs plānotā Tukuma lidlauka darbības paplašināšana, t. i. lielo cilvēku skaitu, kas izjutīs pārmaiņas sagaidāmā trokšņa līmeņa pieauguma un piesārņojošo vielu emisiju atmosfēras gaisā lidlauka darbības rezultātā, Veselības Inspekcijas Zemgales kontroles nodaļa iebilst Engures novada teritorijas plānojuma 2013.- 2025.gadam 1. redakcijas un vides pārskata projekta risinājumam. Ņemot vērā Vides pārraudzības valsts biroja lēmumu piemērot Tukuma lidlauka darbības paplašināšanai pilnu ietekmes uz vidi novērtējuma procedūru, galīgo atzinumu par Engures novada teritoriālā plānojuma un Vides pārskatu projektiem izsniegsim pēc novērtējuma rezultātu iekļaušanas tajos.

REKOMENDĀCIJAS

Izpildītājs Vecākais higiēnas ārsts Genādijs Krizskis
(ieņemamais amats, vārds, uzvārds) *(paraksts)*

Zemgales kontroles nodaļas vadītāja *(paraksts)* Airisa Lapiņa
(vārds, uzvārds)

z.v.

D. Dēlinai
16.04.2012

LATVIJAS REPUBLIKAS VESELĪBAS MINISTRIJA

VESELĪBAS INSPEKCIJA

Juridiskā adrese: Klijānu iela 7, Rīga, LV-1012, faktiskā adrese: Zemgales prospekts 3, Jelgava, LV-3001,
tālrunis/fakss: 63083193, 63020038, e-pasts: zemgale@vi.gov.lv, http://www.vi.gov.lv

Jelgavā

10.04.2012. Nr. 5.9-35/6930/3472

Uz _____ Nr. _____

Engures novada domes
priekšsēdētājam G.Važam
„Pagastmāja", Smārde, Smārdes pag.,
Engures novads, LV - 3129

Par Engures novada teritorijas plānojuma 2013. - 2025. gadam 1. redakciju un vides pārskata projektu

Izanalizējot Jūsu paskaidrojošo vēstuli saistībā ar 16.03.2012. Veselības inspekcijas Zemgales kontroles nodaļas izsniegto atzinumu Nr. 4 projektam „Engures novada teritorijas plānojuma 1. redakcija un vides pārskats" un atsaucoties uz iesniegto informāciju, ka Engures novada teritorijas plānojums tiek izstrādāts Eiropas sociālā fonda projekta „Engures novada teritorijas attīstības plānošanas dokumentu izstrāde" ietvaros un tā gala termiņš ieviešanai ir 2012. gada 22. septembris, lai iekļautos paredzētajos projekta termiņos un neaizkavētu teritorijas plānojuma tālāko izstrādi, gaidot ietekmes uz vidi novērtējuma rezultātus, Veselības inspekcijas Zemgales kontroles nodaļa neiebilst iesniegtajiem Engures novada teritorijas plānojuma 2013.- 2025. gadam 1. redakcijas un vides pārskata projekta risinājumiem.

Ņemot vērā pārmaiņu apjomu, ko radīs plānotā Tukuma lidlauka darbības paplašināšana, t. i. cilvēku skaitu, kas izjutīs pārmaiņas sagaidāmā trokšņa līmeņa pieauguma un piesārņojošo vielu emisiju atmosfēras gaisā lidlauka darbības rezultātā, turpmāk Veselības Inspekcijas Zemgales kontroles nodaļa attiecībā uz Tukuma lidlauka darbības paplašināšanu vadīsies gan pēc pilnas ietekmes uz vidi novērtējuma rezultātiem, gan likumdošanas paredzētajā kārtībā.

Zemgales kontroles nodaļas vadītāja A. Lapiņa Airisa Lapiņa

Vecākais higiēnas ārsts Genādijs Krizskis
63020038, genadijs.krizskis@vi.gov.lv

Engures novada Dome
SANEMTS
2012. g. 16. aprīlis
Nr. 518

D. Dēlinai
26.03.2012

VALSTS ZEMES DIENESTS

Reģ.Nr.90000030432
11.novembra krastmala 31, Rīga, LV-1050
Tālrunis 67038608, fakss 67038829, e-pasts vzd@vzd.gov.lv

Rīgā
26.03.2012. Nr.10-07/117391
Uz 14.02.2012. Nr. 3-12/56

Engures novada domei
dome@enguresnovads.lv

ATZINUMS (reģ. Nr.T_10256) Engures novada teritorijas plānojuma 2013.-2025.g. 1.redakcijai

Valsts zemes dienests (turpmāk – Dienests), izskatot 2012.gada 5.martā saņemto Engures novada teritorijas plānojuma 2013.-2025.gadiem 1.redakciju, informē, ka izstrādātais plānojums **neatbilst** Dienesta nosacījumu 5.punktam – grafiskajā daļā dažādu virszemes ūdensobjektu aizsargjoslas attēlotas vienā datu līmenī grafiski apvienotas, nevis katra aizsargjoslas teritorija izvietota datu līmenī, kura nosaukumu veido atbilstošais Apgrūtināto teritoriju klasifikācijas kods.

Pārējie dienesta nosacījumi ir ievēroti.

Norādām, ka dienesta uzdevumos neietilpst noteikto aizsargjoslu lielumu (platības) un apgrūtināto teritoriju klasifikācijas kodu atbilstības pārbaude.

Atbilstoši Ministru kabineta 2009. gada 6. oktobra noteikumiem Nr.1148 "Vietējās pašvaldības teritorijas plānošanas noteikumi", apstiprinātu vietējās pašvaldības teritorijas plānojuma eksemplāru kā iesietu dokumentu, pievienojot pašvaldības lēmuma par teritorijas plānojuma apstiprināšanu kopiju, informāciju par pašvaldības lēmuma publicēšanu laikrakstā "Latvijas Vēstnesis", kā arī teritorijas plānojuma grafiskos materiālus, kuros attēlota teritorijas plānotā (atļautā) izmantošana un aizsargjoslas (vektordatu formā LKS-92 koordinātu sistēmā) uz elektroniskā datu nesēja, pašvaldība iesniedz atbilstošajā Dienesta teritoriālajā struktūrvienībā divu nedēļu laikā pēc vietējās pašvaldības teritorijas plānojuma spēkā stāšanās.

Kadastra un reģistru departamenta
Apgrūtināto teritoriju un topogrāfiskās uzmērīšanas
datu daļas vadītāja p. i. Viesturs Aigars

Siskova 67038476

Engures novada Dome
SAŅEMTS
2012. g. 26. marts

D. Dēliņai
26.03.2012

Akciju sabiedrība "Latvenergo"
Vien. reģ. Nr. 40003032949
Pulkveža Brieža iela 12, Rīga, LV-1230, Latvija
Tālr. (+371) 67728222, fakss (+371) 67728880, www.latvenergo.lv, info@latvenergo.lv

Rīgā
22.03.2012. Nr. 01VL00-13/1949
Uz 14.02.2012. Nr.3-12/70

Engures novada domei
„Pagastmāja", Smārde, Smārdes pagasts,
Engures novads, LV-3129

Par atzinumu par Engures novada teritorijas plānojuma 1.redakciju

Atbildot uz Jūsu 2012.g. 14.februāra vēstuli Nr. 3-12/70, sniedzam Latvenergo koncerna atzinumu par Engures novada teritorijas plānojuma 1.redakciju.

AS "Latvenergo"

Lūdzam precizēt Teritorijas plānojuma Teritorijas izmantošanas un apbūves noteikumu 26.1.2. punktu, to izsakot šādā redakcijā: "ja zemes vienībā paredzēta vienīgi inženierbūvju, inženierkomunikāciju objektu vai būvju izvietošana, tad zemes vienība veidojama atbilstoši konkrētā objekta izvietošanas un apsaimniekošanas nepieciešamībai".

AS "Sadales tīkls"

1. Paskaidrojuma raksta p. 6.5. "Elektroapgāde" (33.lpp.) pirmo teikumu lūdzam izteikt sekojoši:

„Engures novada teritorijā elektroapgādes līnijas apkalpo AS „Sadales tīkls" Dienvidu reģions, kura pārziņā ir vidējā sprieguma (20kV) un zemsprieguma (0,4kV) elektrolīnijas un 20/0,4kV transformatoru apakšstacijas. Jānodrošina iespēja brīvai piekļuvei esošo inženierkomunikāciju apkalpei un rekonstrukcijai. Engures novada teritoriju šķērso maģistrālā 110 kV elektrolīnija ."

Jāpapildina ar sekojošo informāciju:

„Jaunu elektroietaišu pieslēgšana un atļautās slodzes palielināšana notiek saskaņā ar Sabiedrisko pakalpojumu regulēšanas komisijas 22.02.2012. lēmumā Nr. 1/5 apstiprinātiem "Sistēmas pieslēguma noteikumiem elektroenerģijas sistēmas dalībniekiem".

Sistēmas pieslēguma ierīkošana elektroenerģijas ražotājiem veicama saskaņā ar Sabiedrisko pakalpojumu regulēšanas komisijas 22.02.2012. lēmumā Nr. 1/6 apstiprināto „Sistēmas pieslēguma noteikumi elektroenerģijas ražotājiem" prasībām.""

2. Teritorijas izmantošanas un apbūves noteikumos p.5.32.. „aizsargjoslas gar elektriskajiem tīkliem" (50.lpp.) jāizsaka sekojoši:

„(1) Aizsargjoslas gar visu veidu un jebkuras piederības elektriskajiem tīkliem, to iekārtām un būvēm tiek noteiktas, lai nodrošinātu elektrisko tīklu, to iekārtu un būvju ekspluatāciju un drošību.

Engures novada Dome
SAŅĒMTS
2012. g. 26. marts
Nr. 415

(2) Aizsargjoslas gar elektriskajiem tīkliem veido:

1) gar elektrisko tīklu gaisvadu līnijām pilsētās un ciemos - zemes gabals un gaisa telpa, ko norobežo nosacītas vertikālas virsmas abpus līnijai:

a) gaisvadu līnijām ar nominālo spriegumu līdz 20 kV— 2,5 metru attālumā no līnijas ass;

b) gaisvadu līnijām ar nominālo spriegumu 110 kV — 7 metru attālumā no malējiem vadiem uz ārpusi no līnijas;

2) gar elektrisko tīklu gaisvadu līnijām ārpus pilsētām un ciemiem, kā arī pilsētu lauku teritorijās - zemes gabals un gaisa telpa, ko norobežo nosacītas vertikālas virsmas abpus līnijai:

a) gaisvadu līnijām ar nominālo spriegumu līdz 20 kV — 6,5 metru attālumā no līnijas ass;

b) gaisvadu līnijām ar nominālo spriegumu 110 kV — 30 metru attālumā no malējiem vadiem uz ārpusi no līnijas;

3) gar elektrisko tīklu kabeļu līnijām - zemes gabals un gaisa telpa, ko norobežo nosacītas vertikālas virsmas kabeļu līnijas katrā pusē 1metra attālumā no kabeļu līnijas ass. Ja kabelis atrodas tuvāk par 1metru no ēkas vai būves, tad šajā kabeļa pusē aizsargjoslu nosaka tikai līdz ēkas vai būves pamatiem;

4) gar elektrisko tīklu kabeļu līnijām, kuras zem ūdens līmeņa šķērso virszemes ūdensobjektus, - ūdens platība, ko visā dziļumā no ūdens virsmas līdz gultnei ietver paralēlas plaknes 100 metru attālumā katrā pusē no kabeļu līnijas ass;

5) ap elektrisko tīklu sadales iekārtām, fīderu punktiem un transformatoru apakšstacijām - zemes gabals un gaisa telpa, ko norobežo nosacīta vertikāla virsma 1 metra attālumā ārpus šo iekārtu nožogojuma vai to vistālāk izvirzīto daļu projekcijas uz zemes vai citas virsmas."

Teritorijas plānojumā norādīt, ka informācija par aprobežojumiem elektroapgādes līniju aizsargjoslās, ir noteikta Aizsargjoslu likumā (īpaši 35. un 45. panta prasības).

3. Teritorijas plānojumā iekļaut sekojošo informāciju:

„Plānoto inženierkomunikāciju izvietojumam jāatbilst MK 2004.gada 28.decembra noteikumiem Nr. 1069 „Noteikumi par ārējo inženierkomunikāciju izvietojumu pilsētās, ciemos un lauku teritorijās"."

Jaunu elektropārvades līniju izbūve vai esošo līniju pārbūve jāveic saskaņā ar MK 2004.gada 28.decembra noteikumiem Nr. 1069:

„Pilsētās un ciemos četru stāvu un augstāku dzīvojamo ēku apbūves teritorijās elektriskos tīklus ar spriegumu līdz 20 kV paredz ar pazemes kabeļu līnijām. Elektrisko tīklu izbūve ar gaisvadu līnijām ir pieļaujama, ja šāds risinājums ir tehniski un ekonomiski pamatots."

Papildinot ar sekojošo:

„Pilsētās 20kV tīklu pamatā izbūvēt ar kabeļu līnijām. 20kV sadales tīklā lauku apvidū izbūvēt kailvadu līnijas, bet mežos pamatā izbūvēt kabeļu līnijas, atsevišķos, tehniski – ekonomiski pamatotos gadījumos alumīnija kailvadu vai izolētu vadu gaisvadu līnijas.

Zemsprieguma (0,4kV) tīklus izbūvēt ar kabeļu līnijām vai tehniski pamatotos gadījumos ar piekarkabeli."

4. Teritorijas plānojumā ierosināms papildināt ar sekojošo informāciju:

„Elektroapgādes projektēšana un būvniecība ir īpaša būvniecība, kura jāveic saskaņā ar MK noteikumiem Nr. 1024 „Elektroenerģijas pārvades un sadales būvju būvniecības kārtība".

Elektrotīklu ekspluatācijas un drošības prasības, kā arī prasības vides un cilvēku aizsardzībai, nosaka MK noteikumi Nr. 982 „Enerģētikas infrastruktūras objektu aizsargjoslu noteikšanas metodika" – 3., 5., 8. – 11. punkts.

Veicot jebkādus darbus/darbības aizsargjoslās, kuru dēļ nepieciešams objektus aizsargāt no bojājumiem, pārbūvēt vai pārvietot, aizsardzības, pārbūves vai pārvietošanas darbus jāveic pēc saskaņošanas ar attiecīgā objekta īpašnieku:

(20 – 0.23) kV objekti ar AS „Sadales tīkls" Dienvidu reģions.

Izstrādājot detālplānojumu, nepieciešams parādīt esošo 20kV un 0,4kV EPL (gaisvadu un kabeļlīniju) un 20/0,4kV transformatora punktu, sadales punktu, sadalņu, esošo un projektējamo ēku pievadu atrašanās vietas, inženierkomunikāciju koridorus ar ēkas funkcionēšanai nepieciešamajām inženierkomunikācijām, jāattēlo esošo un plānoto elektroapgādes objektu aizsardzībai un ekspluatācijai paredzētās un noteiktās aizsargjoslas. Minēto aizsargjoslu attēlošanai izmantot attiecīgo kartes mērogu."

5. Teritorijas plānojumā iekļaut informāciju ar atsauci uz Enerģētikas likuma 19., 191., 23. un 24. pantiem.

6. Teritorijas plānojuma grafiskajā daļa „2_KARTE_Engures_novada_planota_ izmantosana" apzīmējumos ir uzrādīts 20kV elektrolīnijām „violetā" krāsa, 110kV gaisvadu elektrolīnijām „melnā" krāsa, bet pašā kartē visas līnijas ir melnā krāsā.

AS "Latvijas elektriskie tīkli"

Teritorijas plānojuma projekts no pārvades tīkla viedokļa ir atzīstams par pieņemamu.

Ar cieņu,

Valdes loceklis Māris Kuņickis

Jurijs Rivkins 67728761

D. Dēliņai
26.03.2012

AKCIJU SABIEDRĪBA
LATVIJAS GĀZE

GĀZAPGĀDES ATTĪSTĪBAS DEPARTAMENTS
Vagonu iela 20, Rīga, LV-1009
tālr. 67 041 654, fakss 67 041 640
Kontaktu centrs: tālr. 155
e-pasts: gazapgades.departaments@lg.lv, www.lg.lv

Rīgā 22.03.2012. Nr. 27.4-1/1026
Uz 14.02.2012. Nr. 3-12/69

Engures novada dome
„Pagastmāja", Smārde
Engures novads, LV-4224

Par atzinumu izstrādātajai
Engures novada teritorijas plānojuma,
2013.-2025. gadam 1.redakcijai un vides pārskata projektam

Atbildot uz Jūsu 14.02.2012. vēstuli Nr. 3-12/69 par atzinumu izstrādātajai Engures novada teritorijas plānojuma 1.redakcijai, akciju sabiedrības "Latvijas Gāze" (turpmāk – Sabiedrība) Gāzapgādes attīstības departamenta Perspektīvās attīstības daļa informē, ka ir iepazinusies ar izstrādāto teritorijas plānojuma 1. redakciju.

Izskatot Engures novada teritorijas plānojuma 1.redakciju, izsakām šādus iebildumus:

1. **Teritorijas izmantošanas un apbūves noteikumu sadaļu 5.3. „Ekspluatācijas aizsargjoslas" papildināt ar informāciju par aizsargjoslām ap gāzesvadiem atbilstoši Aizsargjoslu likumam.**
2. **Teritorijas plānojuma Grafiskajā daļā attēlot esošos gāzesvadus Engures novadā atbilstoši pielikumam.**

Pozitīvs atzinums tiks sniegts pēc augstāk minēto nosacījumu izpildes.

Pielikumā: Gāzesvadu novietnes shēma Engures novadā – 1 lapa.

Komercpilnvarniece
Gāzapgādes attīstības departamenta vadītāja I. Laube

Gedroviča
67041787
67369265

Engures novada Dome
SAŅEMTS
2012. g. 26. marts
Nr. 407

D. Dēlinai
15.03.2012

VALSTS UGUNSDZĒSĪBAS UN GLĀBŠANAS DIENESTS
ZEMGALES REĢIONA BRIGĀDES
TUKUMA DAĻA

Raiņa iela 24, Tukums, Tukuma novads, LV-3101, fakss 63122333, e-pasts tukums@vugd.gov.lv, tālrunis 63123507

Tukumā
06.03.2012. Nr. 22/11.6-1.15=10

Uz 14.02.2012 Nr. 3-12/68

Engures novada Domei
Reģ. Nr. 90000050759
„Pagastmāja"
Smārde, Smārdes pagasts,
Engures novads

Par Engures novada teritorijas plānojuma 2012.-2025. gadam 1. redakciju.

Atbildot uz jūsu vēstuli par atzinuma sniegšanu Engures novada teritorijas plānojumam, Valsts ugunsdzēsības un glābšanas dienesta Zemgales reģiona brigādes Tukuma daļa (VUGD ZRB Tukuma daļa) informē, ka izstrādājot teritorijas plānojumu nav ņemts vērā nepieciešamais novada nodrošinājumus ar ārējo ugunsdzēsības ūdensapgādes sistēmām un ugunsdzēsības ūdens ņemšanas vietām, saskaņā ar Ministru kabineta 2000. gada 1. februāra noteikumos Nr. 38, kas izdoti saskaņā ar Būvniecības likuma 2. panta ceturto daļu par Latvijas būvnormatīvu LBN 222-99 „Ūdensapgādes ārējie tīkli un būves", noteiktajām prasībām.

Komandieris
majors D.Bērziņš

Platace 63107313
inga.platace@vugd.gov.lv

Engures novada Dome
SAŅEMTS
2012. g. 22. marts
Nr. 344

D.Dēliņai
24.03.2012

RĪGAS PLĀNOŠANAS REĢIONS

Reģ.Nr. 90002222018, Zigfrīda Annas Meierovica bulvārī 18, Rīga, LV – 1050, tālr.: +371 67226430, fakss: +371 67226431
E-pasts: rpr@rpr.gov.lv, www.rpr.gov.lv

RĪGĀ

13.03.2012. Nr. 3.7-2/18

Uz 14.02.2012. Nr.3-12/74

Engures novada dome
„Pagastmāja", Smārde, Smārdes pagasts,
Engures novads, LV-3129

Par atzinumu Engures novada teritorijas plānojuma 2013.-2025.gadam 1.redakcijai un vides pārskata projektam

Rīgas plānošanas reģions (turpmāk – RPR) ir saņēmis Jūsu 14.02.2012. vēstuli Nr.3-12/74 un iepazinies ar Engures novada pašvaldības mājas lapā izvietoto Engures novada teritorijas plānojuma 2013.-2025.gadam 1.redakcijas (turpmāk – Engures novada TP) materiāliem un tā vides pārskata projektu. Saskaņā ar Ministru kabineta 2009. gada 6.oktobra noteikumu Nr.1148 „Vietējās pašvaldības teritorijas plānošanas noteikumi" (turpmāk – MK noteikumi Nr.1148) 12.3. apakšpunktu RPR sniedz atzinumu par izvērtētajiem dokumentiem.

2011.gada 1.decembrī spēkā stājās „Teritorijas attīstības plānošanas likums" (turpmāk - TAPL) un tā 23.panta 1.daļā teikts, ka vietējās pašvaldības teritorijas plānojumu izstrādā atbilstoši vietējās pašvaldības ilgtspējīgas attīstības stratēģijai un ievērojot citus nacionālā, reģionālā un vietējā līmeņa teritorijas attīstības plānošanas dokumentus. Saskaņā ar TAPL pārejas noteikumu 7.punktu vietējās pašvaldības līdz 2013.gada 31.decembrim nodrošina ilgtspējīgas attīstības stratēģijas izstrādi saskaņā ar šo likumu. Šobrīd Engures novadam ir spēkā esoša Engures novada integrētās attīstības programma 2012.-2018.gadam. RPR rekomendē Engures novada pašvaldību līdztekus teritorijas plānojuma izstrādei uzsākt novada ilgtspējīgas attīstības stratēģijas izstrādi, nosakot Engures novada ilgtermiņa attīstības redzējumu, mērķi, prioritātes un telpiskās attīstības perspektīvu.

Izvērtējot pieejamos Engures novada teritorijas plānojuma 2013.-2025.gadam 1.redakcijas materiālus, RPR konstatē, ka:

- darba uzdevumā Engures novada teritorijas plānojuma 2013.-2025.gadam izstrādei noteikts, ka teritorijas plānojuma izstrādes gaitā izvērtējamas un nepieciešamības gadījumā precizējamas apstiprinātās ciemu robežas (3.15.punkts). Engures novada teritorijas plānojuma 2013.-2025.gadam 1.redakcijas (turpmāk – Engures novada TP) grafiskajā materiālā Engures novada teritorijas plānotā (atļautā) izmantošana 2013.-2025.gadam ciemu robežas noteiktas teritorijām, kuru telpiskās organizācijas modelis atbilst viensētu grupai – piem., Čaukciems, Antiņciems. Tajā pašā laikā līdzīgi strukturētas apdzīvotās vietas – Cērkste, Ozolpils, Radziņciems, Lielaisciems – kā ciemi tiek definēti Engures novada TP paskaidrojuma rakstā (4.2.nodaļa), taču netiek uzrādīti grafiskajā materiālā. LR likuma „Administratīvo teritoriju un apdzīvoto vietu likums" 11.panta 1.daļā teikts, ka „ciema statusu piešķir un atceļ novada dome, pamatojoties uz vietējās pašvaldības teritorijas plānojumu, kurā ir noteikta ciema robeža un pamatota ciema izveides nepieciešamība." Šī paša panta 2.daļā norādīts, ka „ciema statusu var

Engures novada Dome
SAŅĒMTS
2012 g. 20. marts
Nr. 395

piešķirt tādai novada teritorijas daļai, kurā ir vai tiek plānota koncentrēta apbūve, pastāvīgi dzīvo cilvēki un ir izveidota attiecīga infrastruktūra." Ciema kā urbānas teritorijas primārais zemes izmantošanas veids ir apbūve, taču, spriežot pēc Engures novada TP paskaidrojuma rakstā ietvertās informācijas (5.6.nodaļa), minētajās apdzīvotajās vietās pēdējo divu gadu laikā nav fiksētas būvniecības aktivitātes, kas liecinātu par šo teritoriju attīstības potenciālu. RPR iesaka Engures novada TP papildināt paskaidrojuma raksta 5.nodaļu ar teritorijas plānojuma risinājumiem (uzdevumiem) apbūves teritorijām, norādot kritērijus, kas pamato ciema statusa piešķiršanu apdzīvotai vietai;

- Engures novada TP paskaidrojuma rakstā (6.2.2.nodaļa, 31.lpp.) un teritorijas izmantošanas un apbūves noteikumos (turpmāk – TIAN; 3.25.1.nodaļa) teikts, ka ciemos dzīvojamās mājas jānodrošina ar centralizētas ūdensapgādes un notekūdeņu savākšanas inženierkomunikācijām. Taču teritorijas plānojums neuzrāda ciemu - Ezernieku, Čaukciema, Antiņciema – perspektīvos pieslēgumus centralizētu inženierkomunikāciju tīklam. Teritorijas plānojuma risinājumi neatbilst Vides pārskatā minētajai apdzīvojuma struktūras attīstības koncepcijai (3.1.nodaļa);
- Engures novada TP paskaidrojuma rakstā teikts, ka novadā jāveido policentriska apdzīvojuma attīstība. Kā novada nozīmes attīstības centrs izvēlēta Smārde, kas ir dominējošā urbānā teritorija novada lauku telpā. Šobrīd attīstītākas – gan iedzīvotāju skaita, gan uzņēmējdarbības aktivitāšu, gan pieejamo pakalpojumu ziņā - ir piejūras urbānās teritorijas Engure un Lapmežciems. Teritorijas plānojumā būtu jāiekļauj konkrēti risinājumi Smārdes dominējošās lomas stiprināšanai, norādot, kas nepieciešams, lai radītu telpiski organizētu un kompaktu ciema centru un kādas funkcionālās saiknes perspektīvā veidojamas starp attīstības teritorijām novada iekšienē (lidlauks „Tukums", Engures osta, piejūra) un ārpus tā (Tukums, Jūrmala);
- Engures novada TP grafiskās daļas kartē Engures novada teritorijas plānotā (atļautā) izmantošana uzrādītas dažādas īpaši aizsargājamās dabas teritorijas zonas – dabas parka zona, dabas lieguma zona, sezonas lieguma zona, regulējamā režīma zona, ainavu aizsardzības zona - taču nav skaidri saprotams, kādi teritorijas atļautās izmantošanas noteikumi šeit piemērojami. Engures novada TP TIAN 6.nodaļas saturs būtu integrējams teritorijas plānojumā noteikto funkcionālo zonējumu atļautajā izmantošanā, piemēram, indeksējot funkcionālo zonējumu (īpaši tas attiecas uz zonējumu „Meži un purvi"(M) un „Lauku zemes"(L)) un nosakot īpašus izmantošanas ierobežojumus attiecīgajā zonā;
- Engures novada TP funkcionālā zonējuma „Meži un purvi" (M) atļautā izmantošana – tai skaitā krasta kāpu aizsargjoslā – paredzēta savrupmāju būvniecība (272.3.p.), kas ir pretrunā RPR telpiskā plānojuma vadlīnijām (1.2.1.nodaļa, 4.p.);
- Engures novada TP teritorijas plānotās (atļautās) izmantošanas kartē uzrādītas pieejas jūrai, taču trūkst risinājumu, kas dotu iespēju tās realizēt. Ieteicams teritorijas plānotās (atļautās) izmantošanas kartē grafiski attēlot perspektīvās piestātnes un publiskās autostāvvietas, kas izvietojamas funkcionālajā zonā „Pludmale" (PL) (TIAN 3.24.3.nodaļa) vai teritorijas plānojuma īstenošanas laikā izstrādāt lokālplānojumu piekrastei, nosakot reāli pieejamās teritorijas publiskās infrastruktūras attīstībai iepretim šobrīd mehāniski lokalizētajām piekļuves vietām plānojuma grafiskajā materiālā (skat.: Vides pārskats, 4.3.nodaļa, 41.lpp.);
- Engures novada TP grafiskās daļas materiālā uzrādāmas jūras krasta erozijas un aplūšanas riska zonas atbilstoši RPR telpiskā plānojuma vadlīnijām (1.4.4.3.nodaļa, 4., 5.p.).

RPR lūdz veikt šādus redakcionālus precizējumus un papildinājumus:

- LR Saeima 13.10.2011. pieņēma grozījumus „Aizsargjoslu likumā", saskaņā ar ko likuma 13.panta otrās daļas 1.punktā teikts, ka pilsētās un ciemos gar ielām un autoceļiem aizsargjoslas nosaka lokālplānojumos vai detālplānojumos normatīvajos aktos noteiktajā kārtībā un atzīmē zemes gabalu robežplānos kā sarkano līniju (esoša vai projektēta ielas robeža). Vēlams precizēt Engures novada TP paskaidrojuma rakstā minēto teritorijas plānojuma uzdevumu (28.lpp.), norādot prasības sarkano līniju noteikšanai atbilstoši spēkā esošajai likuma redakcijai;
- Engures novada TP paskaidrojuma raksta 6.1.5.nodaļā aizstāt informāciju par 2011.gadā plānoto lidlauka „Tukums" attīstības projektu realizāciju ar informāciju par īstenotajiem un šobrīd aktuālajiem projektiem;
- TIAN 3.27.nodaļas 181.punkta piezīmē iekļaut atsauci uz paskaidrojuma raksta tematisko karti „Riska teritorijas un objekti" (22.att.) nevis Engures novada teritorijas plānotā (atļautā) izmantošanas karti, kur minētie objekti netiek uzrādīti.

Darba uzdevuma Engures novada teritorijas plānojuma 2013.-2025.gadam izstrādei 5.3.punktā norādītas prasības teritorijas plānojuma grafiskās daļas izstrādei, iekļaujamais kartogrāfiskais materiāls. RPR vērtējumam bija pieejama tikai viena teritorijas plānojuma grafiskās daļas karte - Engures novada teritorijas plānotā (atļautā) izmantošana. RPR lūdz papildināt Engures novada TP grafisko daļu atbilstoši MK noteikumu Nr.1148 27.punktam un Vides pārskata 1.2.nodaļā norādītajam.

Administrācijas vadītājs J.Miezeris

Cimža 67559821

Saskaņoti: A. Puzuļis / TPN vad./

D. Dēliņai
19.03.2012

VALSTS MEŽA DIENESTS
ZEMGALES VIRSMEŽNIECĪBA
Tērvetes iela 91D, Jelgava, LV- 3008 • tālrunis: +371 63058147 • fakss: +371 63048900 • e-pasts: vm@zemgale.vmd.gov.lv

Jelgavā

14.03.2012. Nr. 7.7-7/1119
Uz 14.02.2012. Nr.3-12/66

Engures novada domei
Pagastmāja, Smārde, Smārdes pagasts,
Engures novads, LV-3129

Par atzinuma sniegšanu par Engures novada teritorijas plānojuma 2013.-2025. 1.redakciju un vides pārskata projektu

Atbildot uz Engures novada pašvaldības administrācijas pieprasīto informāciju par atzinuma sniegšanu par Engures novada teritorijas plānojuma 2013.-2025.gadam 1.redakciju un vides pārskata projektu konstatēts, ka kopumā Engures novada teritorijas plānojuma 2013.-2025. gadam 1.redakcija atbilst spēkā esošiem meža nozares normatīvajiem aktiem un VMD sniegtajiem vides aizsardzības nosacījumiem.

Virsmežziņa v. _____ G. Vāvers

Jankovska 29172614
sarmite.jankovska@zemgale.vmd.gov.lv

Engures novada Dome
SAŅEMTS
2012. g. 16. marts
Nr. 331

LATVIJAS VALSTS MEŽI

Vienotais reģ. nr. 40003466281
PVN reģ. nr. LV40003466281

AKCIJU SABIEDRĪBA "LATVIJAS VALSTS MEŽI"

Kristapa iela 30, Rīga, LV 1046, Latvija, tālrunis 67602075, fakss 67805430, e-pasts: lvm@lvm.lv

LVM Nekustamie īpašumi
„Sili", Mežciems, Jaunsvirlaukas pag., Jelgavas raj., LV-3019
Tālr. 3058102, fakss 3007168
Jelgavas rajona Jaunsvirlaukas pagastā

16.03.2012. Nr. 4.1-1.2_054t_150.12_408
uz 14.02.2012. Nr.3-12/65

Engures novada domei
„Pagastmāja", Smārde, Smārdes pagasts,
Engures novads, LV-3129

Par Engures pagasta
teritorijas plānojuma 2013.-2025. 1.redakciju

Sakarā ar Jūsu vēstulē izteikto lūgumu sniegt atzinumu par Engures pagasta teritorijas plānojuma (turpmāk –TP) 1.redakciju, AS „Latvijas valsts meži" struktūrvienība LVM Nekustamie īpašumi (turpmāk tekstā – LVM) vēlas norādīt uz sekojošām, būtiskām nepilnībām, kuru dēļ iebilstam 1.redakcijas apstiprināšanai.

Lasot TP Mūs ļoti pārsteidza, ka Jūs rakstāt par to, ka meži aizņem 57 % no novada teritorijas, bet par mežiem aprakstošajā daļā minēti tikai daži teikumi.

Teritorijas plānojumā **nav iekļauta** LVM, 2011.gada 14.jūlijā nosūtītā **informācija** Nr.4.1-1.2/054t/150/11/738, **kas attiecas uz valsts mežiem un to apsaimniekošanu,** TP:

1) par uzbūvētajiem un esošajiem meža ceļiem un meža meliorācijas sistēmu renovācijām;
2) par uzbūvēt plānotajiem meža ceļiem un meža meliorācijas sistēmu renovācijām tuvākajam periodam. LVM plāno ieguldīt ievērojamus naudas līdzekļus meža infrastruktūras uzlabošanai un attīstībai valsts mežos un tas noteikti iekļaujams TP;
3) par plānoto galvenās cirtes ciršanu novadā tuvākajos gados. Būtu pievienojama nosūtītā karte par plānotajām ciršanām novadā;
4) noteikti būtu iekļaujams Valsts mežu zonējums pēc apsaimniekošanas mērķiem (Dabas zonas meži, Rekreācijas meži, Saimnieciskie meži). Šī informācija ir jāiekļauj gan aprakstošajā daļā, gan kartogrāfiskā materiālā.

Papildinājums par Vides pārskatu: Igora Medņa Lāčupītes dendroloģiskajiem stādījumiem arī ir izstrādāts Dabas aizsardzības plāns.

LVM informē, ka, ja Engures TP tiks iestrādāti augstāk norādītie labojumi, tad LVM sniegs pozitīvu atzinumu TP 1.redakcijai.

Vienlaicīgi lūdzam, izstrādājot TP, regulāri informēt LVM Nekustamie īpašumi atbildīgo pārstāvi par TP izstrādes gaitu un tā sabiedrisko apspriešanu norises vietu un laiku (Sanita Ozoliņa, tālrunis: 29161172, e-pasts: s.ozolina@lvm.lv).

Ar cieņu,

LVM Nekustamie īpašumi
Nekustamo īpašumu nozares vadītāja
Zemgales mežsaimniecības teritorijā Sanita Ozoliņa

Ozoliņa 29161172
e-pasts: s.ozolina@lvm.lv

Engures novada Dome
SAŅEMTS
2012. g. 19. 03.
Nr. 344

LATVIJAS REPUBLIKAS
VIDES AIZSARDZĪBAS UN REĢIONĀLĀS ATTĪSTĪBAS MINISTRIJA

DABAS AIZSARDZĪBAS PĀRVALDE

Reģ. Nr. 90009099027, Baznīcas iela 7, Sigulda, Siguldas nov., LV-2150
tālrunis 67509545, fakss 67509544, e-pasts: daba@daba.gov.lv, www.daba.gov.lv

Siguldā

16.03.2012. Nr. 4.8/30/2012-N
Uz 14.02.2012. Nr. 3-12/75

Engures novada domei
„Pagastmāja", Smārde,
Engures novads, LV-3129

Par Engures novada teritorijas plānojuma 1.redakciju un Vides pārskata projektu

Dabas aizsardzības pārvalde (turpmāk – Pārvalde) ir saņēmusi Jūsu vēstuli, kurā lūgts sniegt atzinumu par Engures novada teritorijas plānojuma 1.redakciju un Vides pārskata projektu. Pamatojoties uz Ministru kabineta 2009. gada 6. oktobra noteikumu Nr. 1148 „Vietējās pašvaldības teritorijas plānošanas noteikumi" 12.3. un 13.13. apakšpunktam un Ministru kabineta 02.06.2009. noteikumu Nr. 507 „Dabas aizsardzības pārvaldes nolikums" 3.15. apakšpunktu Pārvalde sniedz sekojošu atzinumu par Engures novada teritorijas plānojuma 1.redakciju un Vides pārskata projektu.

(1) Teritorijas plānotās (atļautās) izmantošanas kartē lūdzam attēlot Ķemeru nacionālā parka (turpmāk – ĶNP) funkcionālo zonu robežas atbilstoši ĶNP likumam, nevis interpretējot tās atbilstoši nekustamo īpašumu kadastra robežām. Saeimas izveidotās īpaši aizsargājamās dabas teritorijas (turpmāk – ĪADT) un tās funkcionālo zonu robežas nav iespējams precizēt ar pašvaldības teritorijas plānojumu.

(2) Teritorijas plānotajā (atļautajā) izmantošanā, lai nodrošinātu īpaši aizsargājamo sugu un biotopu aizsardzību, lūdzam veikt labojumus, nosakot teritorijas plānoto (atļauto) izmantošanu, kurā apbūve nav primārā izmantošana un kas nodrošina īpaši aizsargājamo biotopu, kas noteikti saskaņā ar Ministru kabineta 05.12.2000. noteikumiem Nr.421 "Noteikumi par īpaši aizsargājamo biotopu veidu sarakstu", saglabāšanu šādās zemes vienībās:

1) Bigauņciemā zemes vienībās ar kadastra apzīmējumiem 90660060063, 90660060013, 90660060237, 90660060287, 90660060255, kā arī neparedzot ceļa izbūvi caur iepriekšminētajām zemes vienībām. Saskaņā ar mūsu rīcībā esošo un jums apveidņdatņu veidā iesniegto informāciju šeit sastopams īpaši aizsargājamais biotops „zilganās seslērijas *Sesleria caerulea* pļavas", kurās sastopamas arī vairākas īpaši aizsargājamas, t.sk. valstī ļoti retas augu sugas. Saskaņā ar šobrīd spēkā esošajā

teritorijas plānojumā iekļauto informāciju un arī atbilstoši nepieciešamajam hidroloģiskajam režīmam, lai izveidotos iepriekš minētais īpaši aizsargājamais biotops, teritorija ir pārmitra un applūstoša un nav piemērota apbūvei;

2) Bigauņciemā zemes vienībās ar kadastra apzīmējumiem 90660060533, 90660060233, 90660060705, 90660060664, 90660060709, kur sastopams īpaši aizsargājamais biotops „parastās purvmirtes *Myrica gale* audzes";
3) Bigauņciemā zemes vienībā ar kadastra apzīmējumu 90660060520, kur sastopams īpaši aizsargājamais biotops „zilganās seslērijas *Sesleria caerulea* pļavas";
4) Ragaciemā pie Kaņiera ezera zemes vienībās ar kadastra apzīmējumiem 90660010232 un 90660010439, kur sastopams īpaši aizsargājamais biotops „sugām bagātas stāvās vilkakūlas *Nardus stricta* pļavas smilšainās augsnēs", kas ir vienīgā zināmā šī Latvijā retā biotopa atradne ĶNP;
5) Ragaciemā pie peldvietas zemes vienībā ar kadastra apzīmējumu 90660010487, kur sastopams īpaši aizsargājamais biotops „ar lakstaugiem klātas pelēkās kāpas", lūdzam noteikt publiskās apbūves teritoriju bez apbūves, kur atļauta arī mazizmēra kuģošanas līdzekļu un zvejniecības rīku noliktavu izvietošana;
6) Ragaciema ziemeļu daļā zemes vienībās ar kadastra apzīmējumiem 90660010123, 90660010303, 90660010259, 90660010227, 90660010600, 90660010358, 90660010354, 90660010281, kā arī zemes vienībās, kas iekļautas ĶNP ainavu aizsardzības zonā, kur sastopams īpaši aizsargājamais biotops „mežainas jūrmalas kāpas";
7) Klapkalnciemā zemes vienībās ar kadastra apzīmējumiem 90500090336, 90500090335, 90500090087, 90500090542, 90500090540, 90500090221, 90500090251, 90500090205, 90500090253, 90500090416, 90500090154, kur sastopams īpaši aizsargājamais biotops „zilganās seslērijas *Sesleria caerulea* pļavas", kā arī kurās sastopamas arī vairākas īpaši aizsargājamas, t.sk. valstī ļoti retas augu sugas.

Īpaši aizsargājamo biotopu aizņemto teritoriju apveidņdatnes tika pievienotas Pārvaldes izsniegtajiem nosacījumiem. Ja rodas neskaidrības par īpaši aizsargājamo biotopu aizņemtajām teritorijām, lūdzam sazināties ar Dabas datu un plānojumu deparatmenta vecāko eksperti Agnesi Priedi.

(3) Pārvalde uzskata, ka teritorijas plānojumā nav iekļauts pietiekams pamatojums Ragaciema robežas paplašināšanai, iekļaujot ciema teritorijā īpaši aizsargājamajam biotopam „mežainas jūrmalas kāpas" atbilstošos kāpu mežus, kas šobrīd atrodas Rīgas jūras līča krasta kāpu aizsargjoslā, un paredzot tur dzīvojamo apbūvi. Šāda ciema robežas paplašināšana un krasta kāpu aizsargjoslas sašaurināšana ir pretrunā ar ar Aizsargjoslu likuma 6.panta pirmo daļu un otrās daļas 1.punkta „b" apakšpunktu, kā arī ar ĶNP likuma 9.pantā noteiktajiem ainavu aizsardzības zonas izveidošanas mērķiem.

(4) Lūdzam neplānot pašvaldības ceļu no Bigauņciema Sulu ielas uz Veco Ķemeru ceļu applūstošajā teritorijā, jo šāda ceļa izbūve ir pretrunā ar Aizsargjoslu likuma 37.panta pirmās daļas 4.punkta prasībām. Lūdzam neplānot kā pašvaldības ceļus esošos meža ceļus mitro mežu teritorijā pie Kaņiera ezera uz rietumiem no Ragaciema, jo ceļu izbūve var radīt hidroloģiskā

režīma izmaiņas un negatīvu antropoloģisko ietekmi (traucējumu) ĶNP dabas lieguma un dabas rezervāta zonā iekļautajām dabas vērtībām.

(5) Teritorijas izmantošanas un apbūves noteikumu (turpmāk – TIAN) 4.4.2.nodaļā un pielikumos lūdzam neparedzēt mežu un purvu apbūves iespējas. TIAN 272.3.apakšpunktā meža zemēs noteiktā galvenā izmantošana – dzīvojamā māja – savrupmāja, ir pretrunā ar TIAN 271.punktā noteikto primāro izmantošanas veidu mežos un purvos – vides aizsardzība, mežsaimnieciskā darbība un teritoriju izmantošana rekreācijai. Lūdzam ņemt vērā 12.05.2011. Satversmes tiesas sprieduma "Par Pāvilostas novada domes 2009.gada 24.septembra saistošo noteikumu Nr.9 "Par Pāvilostas novada teritorijas plānojumiem" sadaļas, ko veido Sakas novada domes 2007.gada 27.decembra saistošo noteikumu Nr.12 "Sakas novada Sakas pagasta teritorijas izmantošanas un apbūves noteikumi" grafiskā daļa "Teritorijas plānotā (atļautā) izmantošana", ciktāl tā attiecas uz Zaļkalna meža daļām un dabas liegumam "Ziemupe" piegulošā Akmeņraga meža daļām, atbilstību Latvijas Republikas Satversmes 115.pantam" 19.3. punktā teikto: „Teritorijas plānotās (atļautās) izmantošanas veidu apzīmējumiem jābūt vispārpieņemtiem un saprotamiem to parastajā vārdiskajā nozīmē, proti, TIAN nedrīkst paredzēt teritorijas plānotās (atļautās) izmantošanas veida apzīmējumam pilnīgi neraksturīgus un ar to nesaistītus teritorijas izmantošanas nosacījumus".

(6) TIAN 213.punktu lūdzam izteikt sekojoši: „Mazstāvu dzīvojamā apbūve (DzM3) ir dzīvojamo māju apbūves teritorija Ķemeru nacionālā parka ainavu aizsardzības zonā, kurā atļauta savrupmājas būvniecība, ja brīvajā teritorijā tiek saglabāta dabiskā veģetācija, kas nodrošina teritorijā sastopamo īpaši aizsargājamo sugu un biotopu aizsardzību."

(7) TIAN 2. pielikuma 10. punktā lūdzam labot apbūves laukumu zemes gabaliem, kas mazāki par 0,5 ha, jo tas nevar būt 30 ha.

(8) Vides pārskatā lūdzam veikt sekojošus redakcionālus labojumus:

1) 13.lpp. – ĪADT „Slocenes ieleja ar apkārtējo ainavu kā kompleksais dabas liegums" šobrīd vairs nepastāv, jo, izveidojot ĶNP, 1997.gadā ir iekļauta ĶNP teritorijā;
2) 15.lpp. – ĶNP dabas aizsardzības plānā ir raksturotas ainavas ĶNP teritorijā, bet nevar izdalīt ĶNP ainavas;
3) 16.lpp. – jābūt „Slocene posmā no ĶNP robežas līdz Valguma ezeram un no Valguma ezera līdz Skujupītes ietekai tek caur ĶNP ainavu aizsardzības zonas teritoriju;
4) 18.lpp. – Valguma ezers nav lielākais publiskais ezers;
5) 19.lpp. – aizliegums Valguma, Kaņiera, Dūņiera un Engures ezeros pārvietoties ar ūdens transporta līdzekļiem, kurus darbina iekšdedzes dzinēji, noteikts Ministru kabineta 18.06.2002. noteikumu Nr.236 "Ķemeru nacionālā parka individuālie aizsardzības un izmantošanas noteikumi" 3.4. un 31.4. apakšpunktos un Ministru kabineta 08.04.2004. noteikumu Nr.268 "Dabas parka "Engures ezers" individuālie aizsardzības un izmantošanas noteikumi" 8.punktā, nevis uzskatāmi par teritorijas plānojuma risinājumiem;
6) 20.lpp. – mikroliegums „Dubļukrogs" un aizsargājamā jūras teritorija „Rīgas līča rietumu piekraste" arī iekļautas Eiropas nozīmes aizsargājamo dabas teritoriju *Natura 2000* sarakstā saskaņā ar likuma „Par īpaši aizsargājamām dabas teritorijām"

pielikumu, bet mikroliegumi nav ĪADT kategorija (tas pats Paskaidrojuma raksta 7.1.nodaļā);

7) 21.lpp. – iesakām izvērtēt tās teritorijas, kur īpaši aizsargājamie biotopi iekļauti plānotajā apbūvē, kā arī paredzēt kompensējošos pasākumus, ja apbūves plānošana šajās teritorijās ir vienīgais iespējamais risinājums;
8) 34.lpp. – Baltijas jūras un Rīgas jūras līča piekrastes aizsargjosla Engures novadā ir ne tikai ĶNP, iesakām šo rindkopu pārcelt pie aizsargjoslām, jo tās aizsardzību un izmantošanu nosaka Aizsargjoslu likums;
9) 34.lpp. – valsts meži ĶNP ir Vides aizsardzības un reģionālās attīstības ministrijas valdījumā un tos apsaimnieko Dabas aizsardzības pārvalde, savukārt apliecinājumus koku ciršanai gan valsts, gan privātajos mežos saskaņā ar Meža likuma 1.panta 2.punktu izsniedz Valsts meža dienests.

(9) Vides pārskatā lūdzam rūpīgāk izvērtēt plānoto ārkārtīgi būtisko apbūves teritoriju paplašināšanos jūras piekrastes ciemos, ņemot vērā ar to saistīto maz pārveidotu vai dabisku teritoriju samazināšanos, salīdzinot ar pašlaik apbūvētajām platībām. Uzskatām, ka pašreizējā teritorijas plānojuma redakcijā plānotās apbūves rezultātā samazināsies īpaši aizsargājamo biotopu un īpaši aizsargājamo sugu dzīvotnes, t.sk. samazinot visā valstī ļoti reti sastopamas dabas vērtības vai to vienīgās atradnes šajā reģionā. Vides pārskatā šis aspekts nav vērtēts. Nav vērtēti arī iespējamie kompensējošie pasākumi, alternatīvi vai saudzīgāki risinājumi, kas šo ietekmi novērstu vai samazinātu, kā arī nav vērtēts plānotās darbības samērīgums ar iespējamiem zaudējumiem bioloģiskajai daudzveidībai valsts un reģionālā mērogā. Rūpīgāk būtu jāizvērtē arī negatīvās antropogēnās ietekmes palielināšanos uz piekrastes biotopiem, ņemot vērā arī arvien pieaugošo atpūtnieku skaitu.

Ņemot vērā iepriekš izteiktos iebildumus par teritorijas plānošanas risinājumiem, Pārvalde izsaka viedokli, ka nepieciešama Engures novada teritorijas plānojuma 1.redakcijas un Vides pārskata pilnveidošana, nododot teritorijas plānojumu atkārtotai sabiedriskajai apspriešanai un institūciju atzinumu saņemšanai.

Ar cieņu,
Dabas datu un plānojumu departamenta
direktora vietniece K.Vilciņa

Priede 29640959,
agnese.priede@daba.gov.lv

Vilciņa 26554868
kristine.vilcina@daba.gov.lv

D. Dēlinai
05.03.2012

LATVIJAS
VIDES, ĢEOLOĢIJAS UN
METEOROLOĢIJAS CENTRS

Rīgā

2012.gada 22.februārī
Nr. 4-3/318
Uz: 14.02.2012. Nr.3-12/64

Engures novada domes priekšsēdētājam
G. Važam
"Pagastmāja"
Smārde,Smārdes pag.,
Engures novads, LV-3129

Par Engures novada teritorijas plānojuma 1. redakciju

Latvijas Vides, ģeoloģijas un meteoroloģijas centrs (LVĢMC) 2011. gada 21. jūnijā vēstulē Nr. 4-3/939 sniedza informāciju Engures novada domei par to, ka Engures novada administratīvajā teritorijā neatrodas LĢMC piederoši un tā valdījumā esoši objekti, izmaiņu pēc šīs informācijas sniegšanas nav.

Par izstrādāto Engures novada teritorijas plānojuma 2013. – 2025. 1. redakciju un vides pārskata projektu komentāru nav.

Valdes priekšsēdētājs A. Leitass

I. Bernāns
67032640

Engures novada Dome
SAŅĒMTS
2012. g. 5. marts
Nr. 293

LATVIJAS
VIDES, ĢEOLOĢIJAS UN
METEOROLOĢIJAS CENTRS
Maskavas iela 165, Rīga, LV 1019

Tālr.: +371 67032600
Fakss: +371 67145154
E-pasts: lvgmc@lvgmc.lv
lvgmc@meteo.lv

Reģ.Nº 50103237791
Banka: Nordea Bank Finland Plc, Latvijas filiāle
Kods: NDEALV2X
Konts: LV48NDEA0000082360836 (LVL)
LV85NDEA0000082360849 (EUR)

ISO 9001
BUREAU VERITAS
Certification

D. Deliņai
02.03.2012

SIA Lattelecom
Vienotais reģ. nr. 40003052786
PVN reģ. nr. LV40003052786

Dzirnavu iela 105, Rīga LV 1011
Tālr.: +371 67055000
Fakss: +371 67055481

lattelecom@lattelecom.lv
www.lattelecom.lv

Rīga
27.02.2012.
Nr.2850-1
Uz 14.02.2012. vēstuli Nr. 3-12/63

God. G. Važas k-gam
Engures novada
Domes priekšsēdētājam
„Pagastmāja", Smārdes pagasts
Engures novads, LV 3129

Par Engures novada teritorijas plānojuma 2013. – 2025. gadam pirmo redakciju.

Atsaucoties uz Jūsu 14.02.2012.. vēstuli Nr.3-12/63 informējam, ka SIA *Lattelecom* ir izskatījis izstrādāto Engures novada teritorijas plānojumu no elektronisko sakaru tīklu attīstības viedokļa un sniedz tam savu pozitīvo atzinumu.

Ja tiek vai tiks plānota Engures novada teritorijas infrastruktūras attīstība, ņemot vērā elektronisko sakaru pakalpojumu pieejamību un nepieciešamību, SIA *Lattelecom* ir vienmēr gatavs piedāvāt savu līdzdalību šo projektu realizācijas apspriešanā un izvērtēšanā.

Par Engures novada teritorijas attīstības plānā iekļauto jauno dzīvojamo māju un uzņēmējsabiedrības objektu celtniecību lūdzam Jūs sazināties ar SIA *Lattelecom* Optikas tehnoloģiju biznesa daļas Līniju risinājumu attīstības nodaļas vadītāju Jāni Zemnieku, tālr. 67055647, e-pasts: janis.zemnieks@Lattelecom.lv. Tāpat, kā vienu no iespējamiem risinājumiem, lai īstenotu infrastruktūras attīstības pasākumus , iesakām izvērtēt iespējas piesaistīt Eiropas Savienības struktūrfondu finansējumu.

Lūgums ņemt vērā, ka Engures novada teritorijas plānojuma izstrādei izmantotās kartes mērogs nepieļauj precīzu un pilnīgu elektronisko sakaru tīkla attēlošanu. Lai uzrādītu aizsargjoslas gar SIA *Lattelecom* elektronisko sakaru komunikācijām teritorijas plānojuma kartogrāfiskajā materiālā, lūdzam griezties SIA *Lattelecom* Tīkla informācijas un līniju aizsardzības nodaļā Tukumā, Pils ielā 22, kontaktpersona **Jānis Luters**, tālr. 63124737.

Ar cieņu

Uģis Saukums
Reģionālā biznesa attīstības daļas direktors

Sagatavoja
A. Bebris
67280018

Engures novada Dome
SAŅEMTS
2012. g. 2. marts
Nr. 2376

D. Dēliņai
08.03.2012

"Latvijas Mobilais Telefons" SIA, reģistrācijas Nr. 50003050931
Ropažu iela 6, Rīga, LV-1039, Latvija, tālrunis 29340000, info@lmt.lv, www.lmt.lv

Rīgā,
2012.gada 02.martā, Nr. 316/2N

Uz 14.02.2012. vēstuli Nr.3-12/62

ENGURES NOVADA DOMEI
„Pagastmāja",
Smārde,
Smārdes pagasts,
Engures novads,
LV-3129

Par Engures novada teritorijas plānojumu

Sakarā ar Jūsu 14.02.2012. vēstulē Nr.3-12/62 sniegto informāciju par Engures novada teritorijas plānojuma 2013.-2025.gadam 1.redakcijas nodošanu sabiedriskai apspriešanai un atzinumu saņemšanai, informējam, ka "Latvijas Mobilais Telefons" SIA ir iepazinies ar mājas lapā www.rp.lv sniegto informāciju par Engures novada teritorijas plānojumu, t.sk. Teritorijas izmantošanas un apbūves noteikumiem.

Lai nodrošinātu Elektronisko sakaru likumā noteikto- nodrošināt publisko elektronisko sakaru tīkla darbību un elektronisko sakaru pakalpojumu sniegšanu, un Teritorijas attīstības plānošanas likumā (spēkā esošs no 01.12.2011.) noteikto- inženierkomunikāciju tīklus un objektus atļauts ierīkot jebkurā vietējās pašvaldības teritorijas plānojumā noteiktajā funkcionālajā zonā, kā arī ņemot vērā Engures novada Teritorijas izmantošanas un apbūves noteikumu punktā- 2.1.Visās teritorijās atļautā izmantošana, noteikto „ka ievērojot Apbūves noteikumos, kā arī citos normatīvajos aktos noteiktos ierobežojumus, novada teritoriju atļauts izmantot būvju un to daļu izvietošanai saskaņā ar attiecīgās funkcionālās zonas atļauto izmantošanu (4.nodaļa), kā arī inženierbūvju izvietošanai (11.3.)", ierosinām, precizēt Engures novada teritorijas plānojuma attiecīgās sadaļas- Jaukta apbūve, Publiskā apbūve, Ražošanas apbūve, Osta, Lauku zemes, un noteikt, ka šajās teritorijās atļautā izmantošana ir arī publiskā mobilo elektronisko sakaru tīkla iekārtas un ar to saistītās inženierkomunikācijas.

Ar cieņu –
"Latvijas Mobilais Telefons" SIA
Administratīvā dienesta direktors J.Briedis

V.Belogrudova,
67773611

Iluta Saulīte
Nekustamā īpašuma
daļas vadītāja

29-02-2012
Engures novada Dome
SAŅEMTS
2012. g. marts
Nr. 307

Latvijas gaisa satiksme
Valsts akciju sabiedrība
Reģ. Nr. 40003038621
Lidosta "Rīga"
Mārupes novads
LV-1053, Latvija
Tel.: +371 67300950
Fakss: +371 67300970
e-pasts: lgs@lgs.lv
ISO 9001 : 2008

Latvijas gaisa satiksme
State Joint-Stock Company
Reg. No. 40003038621
International Airport "Riga"
Marupe region
LV-1053, Latvia
Phone: +371 67300813
Fax: +371 67300970
e-mail: lgs@lgs.lv
ISO 9001 : 2008

LGS
LATVIJAS GAISA SATIKSME

D. Dēlinai
27.02.2012
Sazināties ar SIA „Tukums lidlauks" par šīm četrām radiobākām
27.02.2012

23.02.2012 Mārupes novadā Nr. 03/137

Engures novada domei
„Pagastmāja", Smārde,
Smārdes pagasta,
Engures novads,
LV-3129

Par atzinuma sniegšanu
Engures novada teritorijas
plānojuma 2013.-2025. 1.redakcijai
un vides pārskata projektam

VAS „Latvijas gaisa satiksme" izvērtēja 2012.gada 14.februārī vēstulē Nr.3-12/60 sniegto informāciju „Par Engures novada teritorijas plānojuma 2013.-2025. gadiem 1.redakciju un vides pārskata projektu", informējam par sekojošo, VAS „Latvijas gaisa satiksme" Engures novada administratīvajā teritorijā ir izvietots civilās aviācijas navigācijas līdzeklis – radiobāka CVOR/DME un teritorijas plānojumā ir attēlota atbilstoša aizsargjosla (rādiuss 600m). Līdz ar to, VAS „Latvijas gaisa satiksme", iebildumu teritorijas plānojuma 1.redakcijai nav.

Papildus vēlamies informēt, ka Tukuma lidlauka teritorijā atrodas vēl četri navigācijas līdzekļi – ILS/DME radiobākas (instrumentālā nosēšanas sistēma), kuru īpašnieks ir Tukuma lidosta, un kuru aizsargjoslās nav attēlotas.

Ar cieņu,
Valdes priekšsēdētājs D. Tauriņš

A.Laizāns
67300850

Engures novada Dome
SANEMTS
2012. g. 27. febr.
Nr. 254

D. Dēliņai
27.02.2012

Latvijas Republika
MĒRSRAGA NOVADA PAŠVALDĪBA
Reģ.Nr.90009477521
Lielā iela 35, Mērsrags, Mērsraga novads, LV 3284
Tālrunis: +371 63235602; fakss: +371 63237701; e - pasts: mersrags@mersrags.lv

Mērsragā,
21.02.2012.Nr.4-3/ 89

Engures novada Domei
„Pagastmājā", Smārdē,
Smārdes pag., Engures novadā, LV -3129

Uz Jūsu 14.02.2012.vēstuli Nr.3-12/58
Par Engures novada teritorijas plānojuma 1.redakciju

Mērsraga novada pašvaldības iepazinusies ar Engures novada teritorijas plānojuma 2013.-2025.1.redakciju. Sagatavotajā redakcijā nav pretrunu ar izstrādāto Mērsraga novada teritorijas plānojumu (spēkā ar 2011.gada 15.novembri).

Neiebilstam izstrādātajai Engures novada teritorijas plānojuma 1.redakcijai.

Novada domes priekšsēdētājs: L.Karlsons

L.Valdemāre
6 3235602

Engures novada Dome
SAŅEMTS
2012. g. 24. 02.

D. Dēlinai
19.03.2012

LATVIJAS REPUBLIKA

JŪRMALAS PILSĒTAS DOME

LV - 2015, Jūrmala, Jomas ielā 1/5, tālrunis 67093800; 67093816
Fakss: 67093956; 67093884
E-pasts: pasts@jpd.gov.lv

Jūrmalā

14. MARTS 2012 Nr. 1.1-22/1282

Uz 14.02.2012., Nr.3-12/57

Engures novada domei
„Pagastmāja", Smārde, Smārdes pag.,
Engures novads., LV-3129

Par Engures novada teritorijas plānojuma 2013.-2025.gadam 1.redakciju un vides pārskata projektu

Jūrmalas pilsētas domes Pilsētplānošanas nodaļa ir izskatījusi Engures novada teritorijas plānojuma 2013. – 2025. gadam 1.redakciju un vides pārskatu.

Engures novada teritorijas plānojuma 2013. – 2025.gadam 1.redakcija izstrādāta ievērojot Jūrmalas pilsētas domes 14.03.2011. (Nr.1.1-22/1207) nosacījumus.

Informējam, ka norisinās Jūrmalas pilsētas jaunā teritorijas plānojuma turpmākajiem 12 gadiem izstrāde. Ar spēkā esošo Jūrmalas pilsētas Teritorijas plānojumu un jaunā plānojuma izstrādes aktualitātēm var iepazīties Jūrmalas pašvaldības publiskajā mājaslapā www.jurmala.lv.

Izpilddirektors V.Vītoliņš

Ansule, 29425622

Engures novada Dome
SAŅEMTS
2012. g. 16. marts
Nr. 373

D. Dēliņai
30.03.2012

LATVIJAS REPUBLIKA

TUKUMA NOVADA DOME

Reģistrācijas Nr.90000050975
Talsu ielā 4, Tukumā, Tukuma novadā, LV-3101,
tālrunis 63122707, fakss 63107243, mobilais tālrunis 26603299, 29288876
www.tukums.lv e-pasts: dome@tukums.lv

Tukumā

27.03.2012.Nr.6-15/1262/1088
Uz Jūsu 14.02.2012.Nr.3-12/59

Engures novada Domei
"Pagastmāja", Smārdes pagastā,
Engures novadā, LV-3129

Par atzinuma sniegšanu
Engures novada teritorijas
plānojuma 1.redakcijai un vides pārskatam

Tukuma novada Dome ir iepazinusies ar Engures novada teritorijas plānojumu 2013.-2025.gadam 1.redakciju un vides pārskata projektu. Tas ir izstrādāts atbilstīgi mūsu izsniegtajiem tehniskajiem noteikumiem. Tukuma novada Domei nav iebildumu pret Engures novada plānojuma 2013.-2025.gadam 1.redakciju un vides pārskatu.

Pašvaldības izpilddirektors M.Rudaus-Rudovskis

Koroļa 20236020
zane.korola@tukums.lv

Engures novada Dome
SAŅĒMIS
2012. g. 29. marts
Nr. 443

Engures novada domei
"Pagastmāja", Smārde,
Engures novads, LV - 3129

Aivaram Gontarevam
gontarevs@tvnet.lv

2012. gada 18. jūnijā.

Ekspertu komisijas atzinums par zemes īpašumos Ragaciemā un Bigauņciemā Ķemeru nacionālā parka teritorijā sastopamajiem biotopiem un sugām (zemes gabali ar kadastra nr. 90660010282, 90660010295, 90660010309, 90660010347, 90660010348, 90660010041, 90660010299, 90660010184, 90660010514, 90660010513, 90660010089, 90660010556, 90660010336, 90660010280, 90660010005, 90660010517, 90660010520 Ragaciemā Ķemeru nacionālā parka ainavu aizsardzības zonā; kadastra nr. 90660010142, 90660010303, 90660010303 Ķemeru nacionālā parka neitrālajā zonā un kad. nr. 90660060063, 90660060313 un 90660060333 Ķemeru nacionālā parka neitrālajā un ainavu aizsardzības zonā Bigauņciemā).

Apsekotās (izpētes) teritorijas atrodas Engures novada Lapmežciema pagasta Ragaciemā (1. un 2. izpētes teritorija) un Bigauņciemā (3. izpētes teritorija) (*1. pielikums*). Apsekotās teritorijas atrodas Ķemeru nacionālajā parkā (ĶNP) neitrālajās (2. un daļa 3. izpētes teritorijas) un ainavu aizsardzības zonās (1. teritorija un daļa 3. teritorijas). Atbilstoši Aizsargjoslu likumam (05.02.1997.) gandrīz visa apsekotā Ragaciema teritorija (1. un 2. teritorija), kur plānotas darbības, atrodas Baltijas jūras un Rīgas jūras līča piekrastes 300 m aizsargjoslā .
Teritorijas apsekoja **sugu un biotopu aizsardzības jomas sertificētu ekspertu komisija: sertificēti eksperti Dace Sāmīte, Jānis Greivulis un Agnese Priede** (visi eksperti sertificēti saskaņā ar Ministru kabineta 2010. gada 16. marta noteikumiem Nr. 267 „Sugu un biotopu aizsardzības jomas ekspertu sertificēšanas un darbības uzraudzības kārtība", http://www.daba.gov.lv/public/lat/dati1/dabas_ekspertu_registrs/#Registrs). Teritorijas apsekotas dabā, piedaloties augšminētajiem sugu un biotopu aizsardzības jomas ekspertiem, Engures novada domes būvvaldes vadītājas vietniekam, arhitektam Robertam Kozlovskim, Dabas aizsardzības pārvaldes Pierīgas reģionālās administrācijas pārstāvjiem administrācijas direktoram Andrim Širovam un vecākajam vides inspektoram Ilmāram Bodniekam, kā arī vienam no zemes īpašniekiem Aivaram Gontarevam.
Teritoriju **apsekošanas mērķis bija novērtēt īpaši aizsargājamo biotopu un īpaši aizsargājamo sugu sastopamību zemes īpašumos, noteikt biotopu stāvokli un kvalitāti un precizētu iepriekšējos gados veiktos sugu un biotopu kartējumus ar nolūku noteikt to atbilstību Engures novada teritorijas plānojumā (2012. gada jūnijā pieejamā redakcija) noteiktajai atļautajai (plānotajai) izmantošanai**. Balstoties uz lauka apsekojumu, izvērtēti piedāvātie risinājumi un alternatīvas, kā arī to potenciālā ietekme uz īpaši aizsargājamiem biotopiem un sugām.

METODIKA

Teritorijas apsekotas 2012. gada 13. jūnijā, apsekošanai veltītas apmēram 4 stundas. Apsekošana veikta saulainos, siltos laika apstākļos. Sezona bija optimāla biotopu noteikšanai, vaskulāro augu sugu noteikšanai, kā arī citu organismu grupu konstatēšanai dabā. Apsekotas mērķteritorijas, izvērtēta aizsargājamo biotopu izplatība un to stāvoklis.
Biotopi identificēti atbilstoši Eiropas Savienības (ES) nozīmes aizsargājamo biotopu noteikšanas metodikai (Auniņš, 2010), kas apstiprināta ar vides ministra 05.03.2010. rīkojumu Nr. 93. Metodikā noteikta arī Latvijā sastopamo ES nozīmes aizsargājamo biotopu atbilstība Latvijā aizsargājamo biotopu sarakstam Ministru kabineta (MK) 05.12.2000. noteikumos Nr. 421 "Par īpaši aizsargājamo biotopu veidu sarakstu". Sugu atbilstība īpaši aizsargājamu sugu statusam noteikta atbilstoši MK 14.11.2000. noteikumiem Nr. 396 "Par īpaši aizsargājamo sugu un ierobežoti izmantojamo īpaši aizsargājamo sugu sarakstu".
Papildus informācijas iegūšanai izmantots arī Latvijas Universitātes īstenotā LIFE-Daba projekta „Piekrastes biotopu aizsardzība un apsaimniekošana" 2004. gada biotopu kartējums, pieejams dabas datu pārvaldības sistēmā OZOLS (Dabas aizsardzības pārvalde, 2012), Dabas aizsardzības pārvaldes rīcībā esošie ĶNP sugu inventarizācijas un citi izpētes dati (2007. gadā apsekojamajā teritorijā veiktais dabisko meža biotopu kartējums, 2007. gadā uzmērīts ar augstas precizitātes GPS), meža inventarizācijas dati, literatūra un cita pieejamā informācija.

TERITORIJAS VISPĀRĒJS APRAKSTS

Reljefs

Saskaņā ar Latvijas fizioģeogrāfisko rajonēšanu, teritorija atrodas Piejūras zemienē (Ramans & Zelčs, 1995), Baltijas ledus ezera bijušajā gultnē, kur izplatīti eolie (vēja veidotie) smilšainie nogulumi (Rove, 2010). Teritorija ietilpst Litorīnas jūras bijušajā gultnē (Eberhards & Lapinskis, 2008). Apsekotajām teritorijām raksturīgais reljefs veidojies, atkāpjoties Litorīnas jūrai, iepriekšējai Baltijas jūras attīstības stadijai. Apsekotā teritorija Ragaciemā ĶNP ainavu aizsardzības zonā atrodas apmēram 3-7 m v.j.l. (raksturīgs viegli viļņots kāpu reljefs), 5-8,7 m v.j.l. Ragaciemā neitrālajā zonā (raksturīgs izteikts kāpu reljefs) un apmēram 2,5 m v.j.l. Bigauņciema apsekotajā teritorijā (atrodas lēzenā ieplakā bijušajā Vecslocenes palienē, neliela īpašuma daļa uz neliela reljefa pacēluma).

Augsnes un mitruma apstākļi

Apsekotajās teritorijās **Ragaciemā** augsnes veidojušās uz Litorīnas jūras un vēlākiem eolajiem (vēja veidotajiem) smilšainajiem nogulumiem (Anon., 2002), augsnes ir smilšainas un nabadzīgas, augsne sausa līdz mēreni mitra. Apsekotajā teritorijā **Bigauņciemā** raksturīga purvaina augsne, kas veidojusies uz zāļu kūdras nogulumiem. Spriežot pēc augāja, augsne ir neitrāla vai bāziska, ko radījusi kaļķainu gruntsūdeņu un karbonātiska pamatieža klātbūtne tuvu zemes virskārtai. Bigauņciema apsekotajā teritorijā raksturīgs augsts gruntsūdens līmenis, sezonāli veidojas virsūdeņi, teritorija atrodas tuvu Vecslocenes upei (mūsdienās funkcionē kā grāvis) tās applūšanas zonā.

Jūras krasta procesu ietekme

Ragaciema teritorijas daļai posmā Ragaciema rags – Gausā jūdze raksturīgs noskalošanās krasts. Atbilstoši Eberharda & Lapinska ilggadīgajiem pētījumiem, šajā posmā laika posmā no 1935./1937. līdz 1990. gadam noskalota vidēji 50 m plata krasta josla. Savukārt 1980. gadu beigās un 1990. gadu sākumā konstatēta pamatkrasta erozija (Eberhards & Lapinskis, 2008). Ilggadīgo novērojumu dati liecina, ka krasta erozija krasta posmā abpus Ragaciema ragam laika posmā no 1992. līdz 2007. gadam sasniegusi –20 m, kas tiek klasificēta kā ievērojama vai katastrofāla (Eberhards & Lapinskis, 2008). Kopumā šajā krasta posmā raksturīga krasta atkāpšanās (Anon., 2009).

IEPRIEKŠĒJIE BIOTOPU UN SUGU NOVĒRTĒJUMI UN KARTĒJUMI

Ragaciems

Iepriekšējai situācijas apzināšanai izmantots Latvijas Universitātes īstenotā LIFE-Daba projekta „Piekrastes biotopu aizsardzība un apsaimniekošana" 2004. gada biotopu kartējums, pieejams dabas datu pārvaldības sistēmā OZOLS (Dabas aizsardzības pārvalde, 2012). Biotopu kartējumā visa Ragaciema apsekojamā teritorija, izņemot daļu no diviem zemes gabaliem, kartēta kā ES nozīmes aizsargājams biotops *2180 Mežainas piejūras kāpas*. Daļas no zemes gabaliem (kadastra nr. 90660010041 un 90660010309) kartētas kā *2140* Pelēkās kāpas ar sīkkrūmu audzēm* (*2.a pielikums*).

2007. gadā 1. un 2. izpētes teritorija (*1. pielikums*) atkārtoti apsekota (bijušās Ķemeru nacionālā parka administrācijas darbinieki) un noteikti dabiskie meža biotopi atbilstoši Ek et al. (2002) metodikai. Dabisko mežu biotopu robežas uzmērītas ar augstas precizitātes GPS (*2.b pielikums*).

Bigauņciems

Iepriekš Bigauņciema un apkārtnes biotopi un īpaši aizsargājamās augu sugas kartētas 2007. gada vasarā, t.sk. zemes gabalā ar kadastra nr. 90660060063 (3. izpētes teritorija – *1. pielikums*, biotopu un sugu kartējums *2.c pielikumā*). 2007. gadā minētajā zemes gabalā un blakus esošajos zemes īpašumos konstatēts īpaši aizsargājams biotops zilganās molīnijas *Molinia caerulea* pļavas (atbilstoši MK 05.12.2000. noteikumiem Nr. 421 „Noteikumi par īpaši aizsargājamo biotopu veidu sarakstu"). Konstatētas arī sekojošas īpaši aizsargājamas augu sugas (atbilstoši MK 14.11.2000. noteikumiem Nr. 396 „Noteikumi par īpaši aizsargājamo sugu un ierobežoti izmantojamo īpaši aizsargājamo sugu sarakstu"): purva dievkrēsliņš *Euphorbia palustris* (~50 eks.), Pallasa sausserdis *Lonicera caerulea var. pallasii*, parastā purvmirte *Myrica gale* (audzes), rūsganā melncere *Schoenus ferrugineus*, odu gimnadēnija *Gymnadenia conopsea*, plankumainā dzegužpirkstīte *Dactylorhiza maculata*, stāvlapu dzegužpirkstīte *D. incarnata*, Baltijas dzegužpirkstīte *D. baltica*, Fuksa dzegužpirkstīte *D. fuchsii*, smaržīgā naktsvijole *Platanthera bifolia*, apdzira *Hyperzia selago*, kā arī dūkstu vijolīte *Viola uliginosa* (Latvijas Sarkanā grāmata, 3. kat.).

2007. gadā bijusī Ķemeru nacionālā parka administrācija iesniedza bijušajai Lapmežciema novada domei visu trīs izpētes teritoriju biotopu kartējumu, atzīmējot šīs vietas kā īpaši bioloģiski vērtīgas.

APSEKOTO TERITORIJU DETALIZĒTS APRAKSTS UN KONSTATĒTIE BIOTOPI

RAGACIEMS (1. izpētes teritorija – *1. pielikums*)

Biotopi

Ragaciema 1. teritorija jau ilgstoši izmantota kā mežs un gandrīz visā platībā (izņemot – skat. tālāk) nav zināms kāds cits zemes izmantošanas veids. Ainavu aizsardzības zonā augošā meža vecums atbilstoši meža inventarizācijas datiem ir 74 līdz 88 gadi, pēc meža taksācijas datiem (zemes gabaliem, kam tādi ir pieejami) atbilst mētrāja meža augšanas apstākļu tipam (Dabas aizsardzības pārvalde, 2012). Teritorijā ir nelielas takas, ko pastaigām izmanto galvenokārt apkārtnes iedzīvotāji un neliels laukums, ko apkārtnes iedzīvotāji izmanto kā sporta laukumu. Pēc R. Kozlovska mutiski sniegtas informācijas, zemes gabalā ar kadastra nr. 90660010282 padomju gados atradusies pionieru nometne, kur apsekojuma laikā bija saglabājusies viena koka ēka un dabā esot konstatēti ēku pamati, kas iezīmēti arī kadastra informācijā.

Zemes gabali ar kadastra nr. 90660010282, 90660010295, 90660010309, 90660010347, 90660010348, 90660010041, 90660010299, 90660010184, 90660010514, 90660010513, 90660010089, 90660010556, 90660010336 un 90660010280 visā to platībā atbilstoši meža augšanas apstākļu tipiem atbilst sausieņu meža tipam mētrājam (sausa, smilšaina, barības vielām nabadzīga augsne. Koku stāvā aug priede, krūmu stāvā pīlādži *Sorbus aucuparia*, krūkļi *Frangula alnus* (maz), lakstaugu un sīkkrūmu stāvā mellenes *Vaccinium myrtillus* (dominē), brūklenes *Vaccinium vitis-idaea*, sila virsis *Calluna vulgaris* un nabadzīgu priežu mežiem raksturīgas lakstaugu sugas (liektā sariņsmilga *Lerchenfeldia flexousa*, Eiropas septiņstarīte *Trientalis europaea*, čemuru mauraga *Hieracium umbellatum*). Sūnu stāvu veido oligotrofiem (uz nabadzīgām augsnēm sastopamiem) skujkoku mežiem raksturīgas zaļsūnas Šrebera rūsaine *Pleurozium schreberi*, spīdīgā stāvaine *Hylocomium splendens*, parastā straussūna *Ptilium crista-castrensis*).

Visas šo zemes gabalu platības ĶNP ainavu aizsardzības zonā atbilst īpaši aizsargājama biotopam mežainas jūrmalas kāpas (atbilstoši Ministru kabineta 05.12.2000. noteikumiem Nr. 421 „Noteikumi par īpaši aizsargājamo biotopu veidu sarakstu"), kas atbilst ES nozīmes prioritāri aizsargājamam biotopam ***2180 Mežainas piejūras kāpas***. **Zemes gabalos ar kadastra nr. 90660010041, 90660010348** (ļoti maz, tikai zemes gabala ZR stūrī) konstatētas lauces ar mežainu kāpu degradācijas pazīmēm. Zemsedzē sausieņu graudzāles (aitu auzene *Festuca ovina*, zilganā kelērija *Koeleria glauca*), sila virsis *Calluna vulgaris*. Dabiskās aizaugšanas rezultātā lauce apmežojas ar priedi. Zemes gabalos ar kadastra nr. 90660010309 un 90660010295 (pēdējā ļoti maz) konstatēta lauce bez kokiem, kur dominē lakstaugi (aitu auzene, parastā smilga *Agrostis tenuis*, mazā skābene *Rumex acetosella*, šaurlapu ugunspuķe *Chamaenerion angustifolium* u.c.), vietām atklāti smilšaini laukumi. Lauce tiek izmantota kā sporta laukums.

Kopumā visā Ragaciema ĶNP ainava aizsardzības zonas kāpās biotops *mežainas jūrmalas kāpas* ir tipisks un labā kvalitātē, konstatējama tikai neliela pastāvīga antopogēna ietekme (takas, futbola laukums).

Zemes gabali ar kadastra nr. 90660010005, 90660010517, 90660010520 atbilstoši meža augšanas apstākļu tipiem atbilst sausieņu mežu tipam priežu damaksnim (vidēji bagāti augšanas apstākļi, salīdzinot ar hipsometriski augstāko kāpu daļu ar lānu, mitrāki apstākļi). Koku stāvā priede, krūmu stāvā daudz krūkļu, pīlādžu; lakstaugu stāvā mellenes, *Lerchenfeldia flexousa*, Eiropas septiņstarīte *Trientalis europaea*, dzeloņainā ozolpaparde *Dryopteris carthusiana*). Sūnu stāvu veido oligotrofiem skujkoku mežiem raksturīgas zaļsūnas Šrebera rūsaine *Pleurozium schreberi*, spīdīgā stāvaine *Hylocomium splendens*.

Zemes gabalu ar kadastra nr. 90660010280, 90660010336, 90660010282, 90660010295, 90660010309, 90660010513 daļas atbilst dabiskam meža biotopam (2.b. pielikums). Šī ir vecākā un bioloģiski vērtīgākā meža daļa, kuras vērtību nosaka biotopa tipiskums (raksturīgie augšanas (augsnes, mitrums) apstākļi, tipiskās sugas koku, krūmu, lakstaugu un sūnu stāvā, atsevišķas liela izmēra vecas priedes, kas ir nozīmīga dzīvotne retām, īpaši aizsargājamām dzīvnieku sugām (piemēram, priežu sveķotājkoksngrauzim *Nothorina punctuata*, meža balodim *Columba oenus*, bikšainajam apogam *Aegolius funereus* u.c.).

Zemes gabals ar kadastra nr. 90660010282 atbilst īpaši aizsargājamam biotopam mežainas jūrmalas kāpas. Taču šajā teritorijā ir bijusi pionieru nometne un ir dabā konstatējamas pazīmes, kas liecina par bijušo apdzīvojumu (viena ēka, ēku pamati, ietekmēta zemsedze un krūmu stāvs). Kopumā degradācijas vai negatīvas cilvēka ietekmes pazīmes nav izteiktas, taču zemsedzē ir daudz biotopam netipisku graudzāļu, konstatētas dažas

svešzemju sugas (piemēram, sīkziedu sprigane *Impatiens parviflora*, plūmjlapu aronija *Aronia prunifolia*, vārpainā korinte *Amelanchier spicata*, kaprifoliju vīteņsausserdis *Lonicera caprifolium*, saldais ķirsis *Cerasus avium*), taču tikai kā atsevišķi eksemplāri.

Īpaši aizsargājamas sugas

2012. gada 12. jūnijā pelēkajā kāpā ar sīkkrūmu audzēm **zemes gabalā ar kadastra nr. 90660010041** konstatēta neliela, ap 2 x 2 m liela augu sugas **vālīšu staipekņa *Lycopodium clavatum*** audze (atradnes koordinātas LKS-92 sistēmā X 468464, Y 321333). Suga atbilstoši Ministru kabineta 05.12.2000. noteikumiem Nr. 421 „Noteikumi par īpaši aizsargājamo biotopu veidu sarakstu" ir īpaši aizsargājama ierobežoti izmantojama suga. Suga ir visā Latvijā relatīvi bieži sastopama.

Plānotās darbības potenciālās ietekmes izvērtējums

Lai Ragaciemam piegulošās pašlaik ar dabisku mežu klātās teritorijas (**zemes gabali ar kadastra nr. 90660010295, 90660010309, 90660010347, 90660010348, 90660010041, 90660010299, 90660010184, 90660010514, 90660010513, 90660010089, 90660010556, 90660010336, 90660010280, 90660010005, 90660010517, 90660010520**) izmantošana nenonāktu pretrunā ar ĶNP dabas aizsardzības (Anon., 2002) plānā definēto mērķi –„saglabāt jūras piekrastes dabiskos biotopus, tur sastopamo vietējo augu sugu daudzveidību, kur [...] dominē dabiski, cilvēku mazietekmēti kāpu biotopi, pludmales un noskalošanās krasti, [...] piekrastes posms Klapkalnciems – Ragaciems „Gausā jūdze" netiek apbūvēts" (Anon., 2002, 82. lpp.), kā arī neizņīcinātu vai negatīvi neietekmētu īpaši aizsargājamu biotopu *mežainas jūrmalas kāpas*, **teritorijas apbūve (dzīvojamo ēku un pievedceļu būve) ir ļoti nevēlama**.
Iespējama dzīvojamās apbūves teritorijas attīstīšana nozīmētu tiešu biotopa iznīcināšanu, kā arī potenciāli saglabājamo daļu negatīvu ietekmēšanu (zemsedzes iznīcināšana, eitrofikācija).

Zemes gabals ar kadastra nr. 90660010282
Zemes gabalā visā tā teritorijā konstatēts biotops *mežainas jūrmalas kāpas*, taču, **tā kā teritorija agrāk izmantota kā pionieru nometne un dabā ir konstatējamas pazīmes par agrāko darbību** (ēka, ēkas pamati, izmainīta zemsedze), tad **šeit pieļaujama mazstāvu dzīvojamā apbūve vai rekreācijai paredzētas maza izmēra ēkas**. Teritorijas izmantošanas un apbūves noteikumos būtu obligāti iekļaujams nosacījums, ka teritorijā ārpus tieši apdzīvotās daļas (zem ēkām, pagalmā) nedrīkst pārveidot dabisko zemsedzi (piemēram, uzbērt augsni un veidot mauriņu), kā arī piebraucamā ceļa veidošanai izmantot tikai pašlaik dabā konstatējamos ceļus. Obigāti jāsaglabā vecas, lielu dimensiju priedes.

RAGACIEMS (2. izpētes teritorija – *1. pielikums*)

Biotopi

2. izpētes teritorija ilgstoši bijusi mežs un nav zināms, ka zeme te agrāk būtu izmantota citādi. Zemes gabalos ar kadastra nr. 90660010142, 90660010303, 90660010303 raksturīgs izteikts kāpu reljefs. Atbilstoši meža augšanas apstākļu tipiem visa zemes gabalu teritorija atbilst sausieņu meža tipam mētrājam (sausa, smilšaina, barības vielām nabadzīga augsne, koku stāvā priede, krūmu stāvā atsevišķi pīlādži *Sorbus aucuparia*, krūkļi *Frangula alnus* (maz), lakstaugu un sīkkrūmu stāvā mellenes *Vaccinium myrtillus*, brūklenes *Vaccinium vitis-idaea*, sila virsis *Calluna vulgaris* un nabadzīgu priežu mežiem raksturīgas lakstaugu sugas (liektā sariņsmilga *Lerchenfeldia flexousa*, Eiropas septiņstarīte *Trientalis europaea*). Sūnu stāvu veido oligotrofiem skujkoku mežiem raksturīgas zaļsūnas Šrebera rūsaine *Pleurozium schreberi*, spīdīgā stāvaine *Hylocomium splendens*, parastā straussūna *Ptilium crista-castrensis*). Visa zemes gabalu teritorija atbilst īpaši aizsargājamam biotopam mežainas jūrmalas kāpas (atbilstoši MK 05.12.2000. noteikumiem Nr. 421 „Noteikumi par īpaši aizsargājamo biotopu veidu sarakstu"), kas atbilst ES nozīmes prioritāri aizsargājamam biotopam ***2180 Mežainas piejūras kāpas***. Biotops ir tipisks un labā kvalitātē, konstatējama mērena pastāvīga antopogēna ietekme (takas).

Īpaši aizsargājamas sugas

Zemes gabalā ar kadastra nr. 90660010142 12.06.2012. novērots **meža balodis *Columba oenas*** (redzēts 1 īp.). Atbilstoši MK 05.12.2000. noteikumiem Nr. 421 „Noteikumi par īpaši aizsargājamo biotopu veidu sarakstu" meža balodis ir īpaši aizsargājama suga. Meža balodis ir Latvijā samērā rets ligzdotājs, sastopams tikai vecākos

mežos, kur atrodami dobumaini koki (Latvijas putni, 2012). Atbilstoši MK 30.01.2001. noteikumiem Nr. 45 „Mikroliegumu izveidošanas, aizsardzības un apsaimniekošanas noteikumi", meža baloža aizsardzībai var veidot mikroliegumus.

Plānotās darbības potenciālās ietekmes izvērtējums

Iespējama dzīvojamās apbūves teritorijas attīstīšana nozīmētu tiešu biotopa iznīcināšanu, kā arī potenciāli saglabājamo daļu negatīvu ietekmēšanu (zemsedzes iznīcināšana, eitrofikācija), kas vērtējama kā neatgriezeniska. **Teritorijas apbūve ir ļoti nevēlama.**

Ragaciema 1. un 2. izpētes teritorijas biotopu un sugu kartējums *3. pielikumā.*

BIGAUŅCIEMS (zemes gabals kadastra nr. 90660060063, 3. izpētes teritorija – *1. pielikums*)

Apsekotajā zemes gabalā lielāko daļu platības aizņem mitrs, purvains zālājs, kas pēdējos gadu desmitos vairs nav ticis izmantots siena ieguvei vai ganīšanai un tā rezultātā daļēji aizaudzis. Agrāk pļavas un/vai ganības bijušas izplatītas abos Vecslocenes upes krastos, taču mūsdienās lielākā daļa teritorijas aizaugusi ar mežu vai krūmāju. Daļu zemes gabala aizņem slapjš lapkoku mežs (dominē purva bērzs), kura vecums atbilstoši meža inventarizācijas datiem ir 46 gadi (Dabas aizsardzības pārvalde, 2012). Nelielā daļā zemes gabala uz reljefa pacēluma ir priežu sausieņu mežs. Damaksnis, vidēja vecuma mežaudze (ap 70 gadus vecas priedes), pamežā daudz lazdu, zemsedzē bagātīgs lakstaugu stāvs, piemēram, maijpuķīte *Convallaria majalis*, ziemeļu madara *Galium boreale*, zilganais grīslis *Carex flacca* u.c., daudz zālāju sugu, kas liecina, ka meža zemsedze kādreiz pļauta vai ganīta.

Pēc biotopu pazīmēm (Rūsiņa & Kabucis, 2010) visa zālāja platība atbilst īpaši aizsargājamam biotopam **zilganās molīnijas *Molinia caerulea* pļavas** (atbilstoši Ministru kabineta 05.12.2000. noteikumiem Nr. 421 „Noteikumi par īpaši aizsargājamo biotopu veidu sarakstu"). Zālājā dominē zilganā molīnija *Molinia caerulea* (ilgstošas neapsaimniekošanas dēļ izteikti dominē un veido ciņus), zilganā seslērija *Sesleria caerulea*, Hosta grīslis *Carex hostiana*, zilganais grīslis *Carex flacca*, Sāres grīslis *Carex panicea*, stāvais retējs *Potentilla erecta*, pļavas vilkmēle *Succisa pratensis*, purva rūgtdille *Peucedanum palustre*, purva dedestiņa *Lathyrus palustris*, augstais grīslis *Carex elata*, pūkaugļu grīslis *Carex lasiocarpa*, parastā zeltene *Lysimachia vulgaris*. Pļava aizaugusi ar krūmiem (galvenokārt krūkļi, bērzi, kārkli, atsevišķas priedes), daudz kūlas. Nelielas audzes veido parastā purvmirte *Myrica gale*. Zālāja biotops ir pārejas stadijā uz krūmāju, taču arī pārejas zona – krūmājs un jaunais mežs šajā vietā uzskatāmi par bioloģiski nozīmīgiem kā purva dievkrēsliņa, ļoti retai īpaši aizsargājami sugai, piemērota dzīvotne, kur šīs sugas eksemplāri konstatēti lielā skaitā.

Īpaši aizsargājamas sugas

Konstatētas **piecas īpaši aizsargājamas augu sugas** (atbilstoši Ministru kabineta 14.11.2000. noteikumiem Nr. 396 „Noteikumi par īpaši aizsargājamo sugu un ierobežoti izmantojamo īpaši aizsargājamo sugu sarakstu"): **purva dievkrēsliņš *Euphorbia palustris*, Pallasa sausserdis *Lonicera caerulea var. pallasii*, parastā purvmirte *Myrica gale* (nelielas audzes), rūsganā melncere *Schoenus ferrugineus*, stāvlapu dzegužpirkstīte *D. incarnata*.**

Atbilstoši publicētām šo sugu izplatības kartēm (Andrušaitis, 2003) purva dievkrēsliņš ir Latvijā ļoti reta suga, sastopama tikai trīs apvidos piejūrā, t.sk. arī ĶNP. Sugas retuma un apdraudētības dēļ sugas aizsardzībai veidojami mikroliegumi. Pallasa sausserdis sastopams reti, galvenokārt tikai piejūras apvidos. Valstī ļoti reti sastopama arī rūsganā melncere. Stāvlapu dzegužpirkstīte sastopama tikai kaļķainos zāļu purvos un zālājos uz kaļķainām augsnēm – visā valstī ļoti reti sastopamiem biotopiem, kuru platībām ir tendence samazināties visā valstī.

Sugu un biotopu karte atzinuma *4. pielikumā.*

Plānotās darbības potenciālā ietekme

Kopumā visa zemes gabala iekļaušana dzīvojamās apbūves zonā atstātu negatīvu ietekmi uz biotopu zilganās molīnijas *Molinia caerulea* pļavas un pilnīgu vai daļēji vairāku īpaši aizsargājamo augu sugu (rūsganā melncere, parastā purvmirte, stāvlapu dzegužpirkstīte, Pallasa sausserdis) dzīvotnes iznīcināšanu. Tādēļ kā kompromisu uzskatāmu par pieļaujamu mazstāvu dzīvojamās apbūves zonā iekļaut tikai zemes īpašuma ZR daļu ap 0,3 ha (*4. pielikums*), kur aizsargājamās sugas nav konstatētas un pašlaik ir blīvs krūmu aizaugums. Šo zemes gabala daļu aizņem priežu sausieņu mežs, kas bioloģiskās daudzveidības saglabāšanai nav prioritāri nozīmīgs, kā arī daļu

pašlaik aizaugušā zālāja blakus priežu mežam uz reljefa pacēluma un kaimiņos esošajai apbūvei. Paredzams, ka daļas zālāja iekļaušana apbūves zonā nedaudz samazinās zālāja biotopa platību, taču būtiski neapdraudēs mitruma režīmu piegulošajā teritorijā. Ārpus apbūves zonas nav pieļaujama grāvju izveide vai citas darbības, kas var nosusināt blakus esošo pārmitro zālāju un mežu.

Dabas vērtības zemes gabalos ar kadastra nr. 90660060313 un 90660060333

Papildus apsekojuma laikā apsekojumā blakus esošos **zemes gabalus ar kadastra nr. 90660060313 un 90660060333**, caur kuriem Engures novada teritorijas plānojuma projektā (gala redakcijā) paredzēta jauna ceļa būve. Visā uz ortofoto skaidri identificējamā atklātā zālāja daļā **konstatēts īpaši aizsargājams biotops zilganās molīnijas *Molinia caerulea* pļavas**, kā arī **plānotais ceļš ved *tieši cauri* īpaši aizsargājamas, Latvijā ļoti retas augu sugas purva dievkrēsliņa** (skat. augstāk) **atradni**. Krūmainajā pļavas daļā ir daudz (līdz 50) purva dievkrēsliņu eksemplāru. Atbilstoši Ministru kabineta 30.01.2001. noteikumiem Nr. 45 „Mikroliegumu izveidošanas, aizsardzības un apsaimniekošanas noteikumi", purva dievkrēsliņa aizsardzībai var veidot mikroliegumus.
Bez purva dievkrēsliņa šajā zālāja daļā **konstatētas arī 9 retas īpaši aizsargājamas augu sugas**: Pallasa sausserdis *Lonicera caerulea var. pallasii*, parastā purvmirte *Myrica gale* (audzes), rūsganā melncere *Schoenus ferrugineus*, stāvlapu dzegužpirkstīte *D. incarnata*, relatīvi biežāk sastopamā īpaši aizsargājamā Fuksa dzegužpirkstīte *D. fuchsii* un Baltijas dzegužpirkstīte *D. baltica*. Konstatēta arī smaržīgā naktsvijole *Platanthera bifolia* un apdzira *Hyperzia selago*, kas ir relatīvi biežāk sastopamas īpaši aizsargājamas augu sugas, taču tās saistītas galvenokārt ar reti sastopamām dzīvotnēm, tādēļ to atradņu skaits, lai arī visā valstī ir samērā lieks, nepieaug, un tādēļ katra atradne ir saudzējama. Dūkstu vijolīte *Viola uliginosa* ir reti sastopama suga, galvenokārt piejūrā un saistīta ar Latvijā reti sastopamiem biotopiem – mitriem zālājiem un mitriem mežiem.

SECINĀJUMI

(1) Sezonā, kad tika apsekotas Ragaciema un Bigauņciema teritorijas, biotopu diagnosticējošās pazīmes un biotopu stāvokli un kvalitāti noteicošās pazīmes bija sekmīgi identificējamas. Apsekošanas laikā bija piemērota sezona īpaši aizsargājamu augu sugu konstatēšanai.

(2) Ragaciema 1. un 2. izpētes teritorijās visā platībā, izņemot divas nelielas lauces, konstatēts **īpaši aizsargājams biotops** (atbilstoši MK 05.12.2000. noteikumi Nr. 421 „Noteikumi par īpaši aizsargājamo biotopu veidu sarakstu") **mežainas jūrmalas kāpas**, kas atbilst ES nozīmes aizsargājamam biotopam ***2180 Mežainas piejūras kāpas*** (atbilstoši biotopu noteikšanas metodikai – Rove (2011)). Teritoriju caurauž taku tīkls, vietām esošās ciema apbūves (meža tuvumā) ir meža zemsedzes sinantropizācijas pazīmes – izmīdījums, meža biotopam netipiskas graudzāles (maz). Taču kopumā šīs pazīmes pašreizējā apmērā nemazina meža biotopa kvalitāti, un teritorijā sastopamās mežainās piejūras kāpas uzskatāmas par tipisku, biotopa aprakstam (Rove, 2010) atbilstošu biotopu.
Biotopa retums un nozīme Latvijas un Ķemeru nacionālā parka kontekstā: *2180 Mežainas piejūras kāpas* Latvijā kopumā aizņem ap 600 km^2 (Anon., 2007). Latvijā sastopamās mežainās piejūras kāpas veido ap 6,5 % no kopējās biotopa platības ES Boreālajā bioģeogrāfiskajā reģionā un tām raksturīga maza pārveidotības pakāpe un augsts dabiskums (Rove, 2010). Atbilstoši jaunākajam ES nozīmes biotopu kartējumam (Anon., 2011) mežainas piejūras kāpas Latvijā aizņem ap 22797 ha jeb apmēram 0,35 % no Latvijas teritorijas.

(3) Iekļaujot **Ragaciema 1. un 2. izpētes teritoriju** Engures novada pašvaldības teritorijas plānojuma dzīvojamās apbūves zonā (atbilstoši atļautajai izmantošanai), un atbilstoši teritorijas plānojumam zemes gabalu apbūvējot un labiekārtojot atbilstoši dzīvojamajai zonai, paredzama negatīva ilglaicīga ietekme īpaši aizsargājamo biotopu mežainas jūrmalas kāpas. Teritorijā nav izdalāmi būtiski atšķirīgas augstas vai zemas kvalitātes biotopi, bet visa teritorija (1. un 2. izpētes teritorija) ir vienots komplekss (vēja veidotie smilšainie nogulumi, kāpu reljefs, tipisks koku stāvs, zemsedze). Apbūve un pievedceļu veidošana šajā teritorijā nozīmētu gan biotopa fragmentāciju, gan zemsedzes degradāciju (eitrofikāciju).
Kā izņēmums pieļaujama zemes gabala ar kadastra nr. 90660010282 izmantošana apbūvei ar īpašiem nosacījumiem (skat. augstāk), jo teritorijā ir konstatējamas agrākās darbības pēdas un ēku pamati.

(4) Apsekotajā Bigauņciema teritorijā (zemes gabalā ar kadastra nr. 90660060063) konstatēts īpaši aizsargājams biotops **zilganās molīnijas *Molinia caerulea* pļavas** (atbilstoši MK 05.12.2000. noteikumiem Nr. 421 „Noteikumi par īpaši aizsargājamo biotopu veidu sarakstu"), kas atbilst ES nozīmes aizsargājamam biotopam

6410 Mitri zālāji periodiski izžūstošās augsnēs. Konstatētas **vairākas īpaši aizsargājamas augu sugas** (purva dievkrēsliņš, Pallasa sausserdis, rūsganā melncere, stāvlapu dzegužpirkstīte).
Biotopa retums un nozīme Latvijas un Ķemeru nacionālā parka kontekstā: Biotops *6410 Mitri zālāji periodiski izžūstošās augsnēs* Latvijā aizņem ap 1000 ha (Anon., 2007). Atbilstoši jaunākam pieejamam kartējumam, biotops aizņem 403 ha jeb 0,004 % valsts teritorijas (Anon., 2011).

(5) Iekļaujot **visu Bigauņciema** apsekoto teritoriju (kadastra nr. 90660060063) Engures novada pašvaldības teritorijas plānojuma dzīvojamās apbūves zonā (atbilstoši atļautajai izmantošanai) un atbilstoši teritorijas plānojumam zemes gabalu apbūvējot un labiekārtojot, paredzama īpaši aizsargājamā biotopa zilganās molīnijas *Molinia caerulea* pļavas fiziska iznīcināšana (uzbēršana, apbūve), kā arī hidroloģiskas izmaiņas ne vien šajā zemes gabalā, bet arī tuvākajā apkārtnē. Līdz ar to paredzama neatgriezeniska īpaši aizsargājamo augu atradnes iznīcināšana, tādējādi samazinot to izplatību un reti sastopamo piemēroto dzīvotņu skaitu.
Kā kompromiss pieļaujama daļas no īpašuma (hipsometriski augstākās vietas ceļa tuvumā, pašlaik priežu sausieņu mežs) un nelielas, pašlaik aizaugušas pļavas iekļaušana dzīvojamās apbūves zonā, pārējo teritoriju saglabājot kā neapbūvējamu. Pārējā zemes gabala daļā ļoti vēlama zālāja atkrūmošana un pļaušana.

(6) Uzsveram, ka Engures novada **teritorijas plānojuma projektā (2012. gada jūnijā pieejamajā redakcijā) plānotā ceļa izbūve pāri zemes gabaliem ar kadastra nr. 90660060313 un 90660060333 (Bigauņciemā) paredzēta tieši pāri Latvijā ļoti reti sastopamas īpaši aizsargājamas augu sugas, kam veidojami mikroliegumi – purva dievkrēsliņa – atradnei**. Šeit būtu jāizvērtē alternatīvas iespējas pārvirzīt ceļa trasi citur.

LITERATŪRA UN INFORMĀCIJAS AVOTI

Andrušaitis A. 2003. Latvijas Sarkanā grāmata. Vaskulārie augi. Latvijas Universitātes Bioloģijas institūts, Rīga.

Anon. 2002. Ķemeru nacionālā parka dabas aizsardzības plāns. CarlBro, Rīga. http://www.daba.gov.lv/upload/File/DAPi_apstiprin/NP_Kemeri-02.pdf

Anon. 2007. Online report on Article 17 of the Habitats Directive: conservation status of habitats & species of Community interest (2001-2006). European Topic Centre on Biological Diversity. http://bd.eionet.europa.eu/article17/habitatsreport/?group=ZHVuZXMgaGFiaXRhdHM%3D&country=LV&region

Anon. 2009. Reģiona pārskats par problēmām un konfliktsituācijām piekrastē Rīgas plānošanas reģionā. Rīgas plānošanas reģions, Rīga. http://www.rpr.gov.lv/uploads/filedir/Uzraudziba/RPR%20Parskats%20par%20piekrasti.pdf

Anon. 2011. 2007.–2013. gada finanšu plānošanas perioda ierobežotas atlases 3.5.1.3. aktivitātes „Infrastruktūras izveide *Natura 2000* teritorijās" intensīvi apmeklētu *Natura 2000* teritoriju ar tūrisma attīstības potenciālu saraksta izvērtējums un priekšlikumu saraksta precizēšanai izstrāde. Latvijas Dabas fonds, Rīga.

Eberhards, G., Lapinskis, J., 2008. Baltijas jūras Latvijas krasta procesi. Atlants. Processes on the Latvian Coast of the Baltic Sea. Atlas. Latvijas Universitāte, Rīga, 64 lpp.

Ek T., Suško U., Auziņš R. 2002. Mežaudžu atslēgas biotopu inventarizācija. Metodika. Valsts mežu dienests, Rīga.

Latvijas putni 2012. Meža balodis. http://www.ornitofaunistika.com/lvp/lvp_coloen.htm

Auniņš A. (red.) 2010. Eiropas Savienības aizsargājamie biotopi Latvijā. Noteikšanas rokasgrāmata. Latvijas Dabas fonds, Rīga.

Dabas aizsardzības pārvalde, 2012. Dabas datu pārvaldības sistēma OZOLS. Dabas aizsardzības pārvalde. http://ozols.gov.lv:2010/ozols/Account/LogOn

Rūsiņa S., Kabucis I. 2010. 6410 Mitri zālāji periodiski izžūstošās augsnēs. Grām.: Auniņš A. (red.) Eiropas Savienības aizsargājamie biotopi Latvijā. Noteikšanas rokasgrāmata. Latvijas Dabas fonds, Rīga.

Ramans K., Zelčs V. 1995. Fizioģeogrāfiskā rajonēšana. Latvijas daba, 2. 74.-76. lpp.

Rove I. 2010. Piejūras un iekšzemes kāpu biotopi. Grām.: Auniņš A. (red.) Eiropas Savienības aizsargājamie biotopi Latvijā. Noteikšanas rokasgrāmata. Latvijas Dabas fonds, Rīga.

PIELIKUMI

1. pielikums. Karte ar apsekoto teritoriju atrašanās vietu Latvijā.
2. pielikums. Esošie biotopu un sugu kartējumi.
  2.a pielikums. Piekrastes biotopu kartējums (kartēts LIFE-Daba projekta laikā 2004. gadā).
  2.b pielikums. Dabiskie meža biotopi (2007. gada apsekojums).
  2.c pielikums. Biotopu un sugu kartējums Bigauņciema apsekotajā teritorijā 2007. gadā.
3. pielikums. Īpaši aizsargājamie biotopi un sugas apsekotajā Ragaciema 1. un 2. teritorijā 2012. gada 13. jūnijā.
4. pielikums. Īpaši aizsargājamie biotopi un sugas apsekotajā Bigauņciema teritorijā 2012. gada 13. jūnijā.

1. PIELIKUMS

Karte ar apsekoto teritoriju atrašanās vietas.

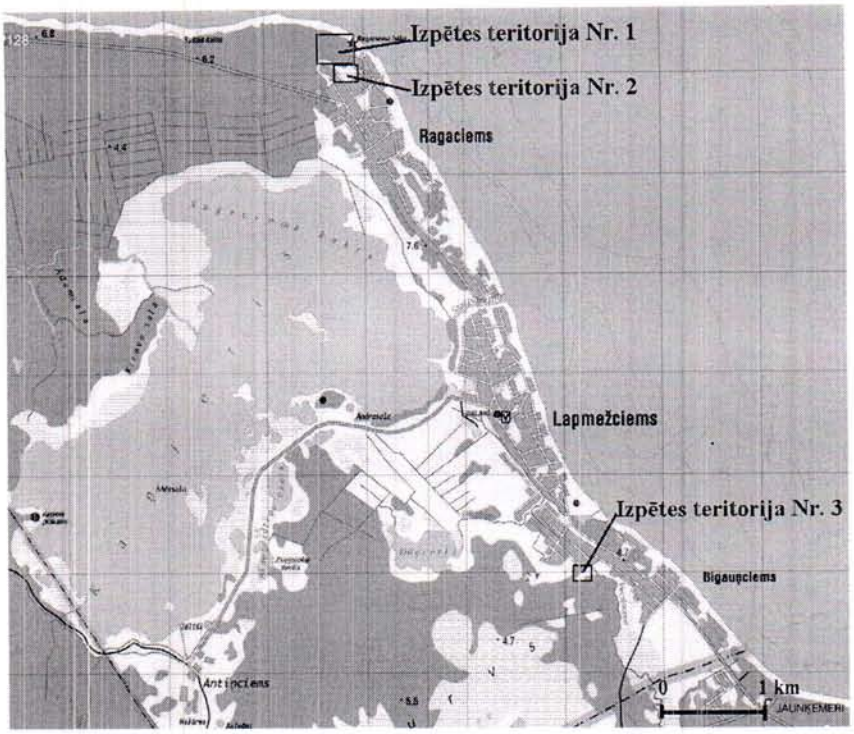

2. PIELIKUMS

Pirms apsekojuma pieejamie sugu un biotopu kartējumi.

2.a PIELIKUMS. Piekrastes biotopu kartējums (kartēts LIFE-Daba projekta laikā 2004. gadā).



Avots: Dabas datu informācijas sistēma OZOLS, www.daba.gov.lv

Dabiskie meža biotopi (2007. gada apsekojums).



Melnās līnijas – kadastru robežas; zaļi svītrotais apzīmējums – dabiskie meža biotopi (noteikti atbilstoši Ek u.c. (2002)).
Avots: Dabas aizsardzības pārvalde, Pierīgas reģionālā administrācija.

2.c PIELIKUMS

Biotopu un sugu kartējums Bigauņciema apsekotajā teritorijā 2007. gadā.



Avots: Dabas aizsardzības pārvalde, Pierīgas reģionālā administrācija.

3. PIELIKUMS

Īpaši aizsargājamie biotopi un sugas apsekotajā Ragaciema 1. un 2. izpētes teritorijā 2012. gada 13. jūnijā.



4. PIELIKUMS

Īpaši aizsargājamie biotopi un sugas apsekotajā Bigauņciema teritorijā 2012. gada 13. jūnijā.

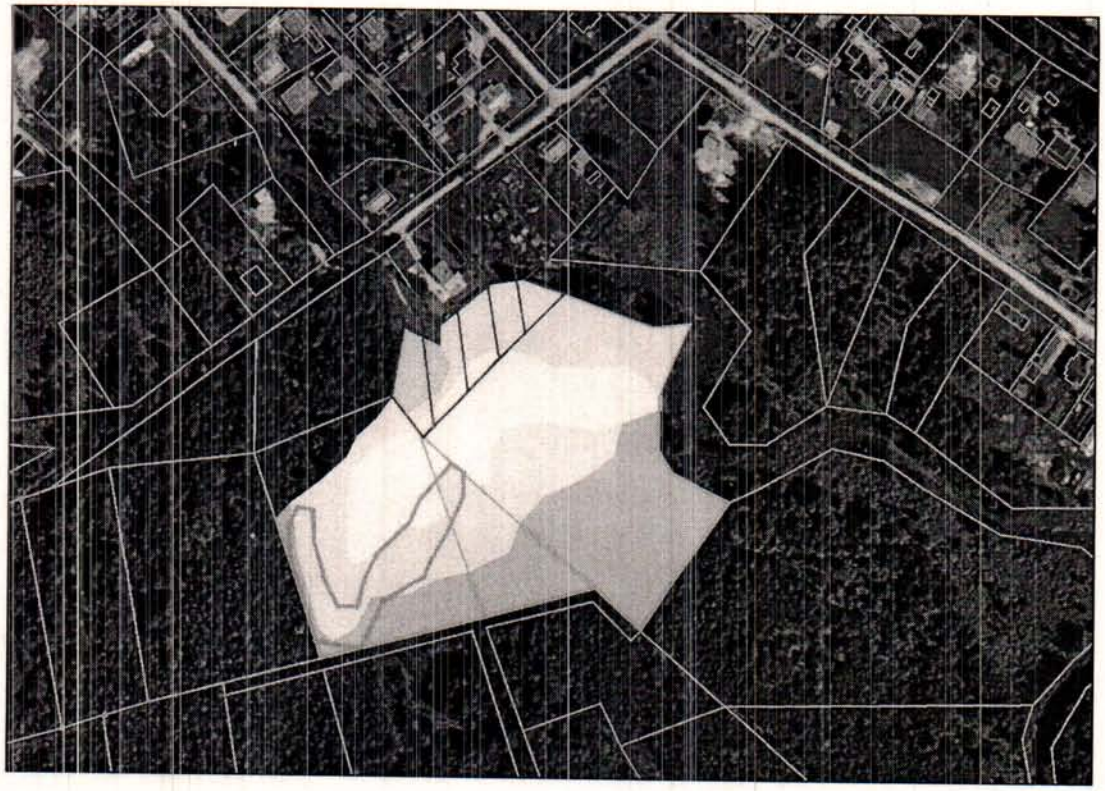

Zemes gabalu robežas

Krūmājs (aizaugusi zilganās molīnijas pļava)

Priežu sausieņu mežs (damaksnis)

Purva dievkrēsliņa atradne

Slapjš bērzu mežs (potenicāls staignāju mežs)

Zilganās molīnijas pļavas

Purva dievkrēsliņa Euphorbia palustris atradne (atsevišķi eksemplāri vai audzes)

Teritorija, kur no sugu un biotopu aizsardzības viedokļa pieļaujama zemes lietojuma maiņa uz apbūvējamu teritoriju (mazstāvu dzīvojamā apbūve), nepārveidojot mitruma režīmu apkārtējā teritorijā

Ekspertu komisija

Dace Sāmīte



Eksperta sertifikāta Nr. 072, izsniegts Dabas aizsardzības pārvaldē 28.03.2012., derīgs līdz 27.03.2015., eksperte tiesīga sniegt atzinumus par mežiem un virsājiem, jūras piekrasti, zālājiem, priežu sveķotājkoksngrauzi (*Nothorhina punctata)*, Skandināvijas klinteni (*Cotoneaster scandinavicus*), purva dievkrēsliņu (*Euphorbia palustris*), Sibīrijas skalbi (*Iris sibirica*), naudiņu saulrozīti (*Helianthemum nummularium*), klinšu pīlādzi (*Sorbus rupicola*), smiltāja neļķi (*Dianthus arenarius*).
Tālr. 29132019, dace.samite@gmail.com

Jānis Greivulis

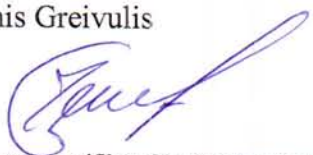

Eksperta sertifikāta Nr. 017, izsniegts Dabas aizsardzības pārvaldē 18.06.2010., derīgs līdz 17.06.2013., eksperts tiesīgs sniegt atzinumus par mežiem un virsājiem, jūras piekrasti, melno stārķi un lapkoku praulgrauzi.
Tālr. 26376611,
janis.greivulis@daba.gov.lv

Agnese Priede

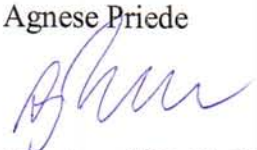

Eksperta sertifikāta Nr. 016, izsniegts Dabas aizsardzības pārvaldē 14.06.2010., derīgs līdz 13.06.2013., eksperte tiesīga sniegt atzinumus par vaskulārajiem augiem, mežiem un virsājiem, purviem, zālājiem, tekošiem saldūdeņiem, stāvošiem saldūdeņiem, jūras piekrasti, atsegumiem un kritenēm.
Tālr. 29640959,
agnesepriede@hotmail.com

7.2. Atzinumu par teritorijas plānojuma 1.redakciju apkopojums

Nr. p.k.	**Institūcija. Saņemšanas** datums. Nr.	Atzinums	**Komentārs/Darbība**
1.	Valsts vides dienesta Ventspils reģionālā vides pārvalde (21.03.2012. Nr.9.5.-33./6)	**Atzinums par Engures novada teritorijas plānojuma 1.redakciju.** **Secinājumi:** 1. Plānošanas dokumentā netiek izvērtētas Lapmežciema pagasta teritorijas, kuras būtu piemērotas un kurās būtu pieļaujama kapsētu ierīkošana. 2. Paskaidrojuma rakstā netiek iekļauts ciema robežu izmaiņu pamatojums, nepieciešamība. 3. Engures ciema un Ragaciema teritorijas, kuras plānotas pievienot ciemu teritorijām, atrodas krasta kāpu aizsargjoslas posmos, kur ir ievērojama vai katastrofāla krasta erozija.	1. Jaunas kapsētas izveidei paredzēta spēkā esošajā Lapmežciema pagasta teritorijas plānojumā noteiktā teritorija uz ZR no Ragaciema Gausās jūdzes D pusē. Atkārtotas izpētes vai alternatīvu analīze netika veikta. Papildināta Paskaidrojuma raksta 5.2.5.nodaļa. 2. Papildināts apraksts Paskaidrojuma raksta II daļas *Teritorijas plānojuma risinājumu apraksts un pamatojums* nodaļā 2.4.Ciemu robežas un funkcionālais zonējums. 3. Engures ciemam pievienota viena zemes vienība „Saules", kas atrodas pie Ķesterciema ceļa. Zemes vienībai „Saules" jau spēkā esošajā Engures pagasta teritorijas plānojumā atļautā izmantošana noteikta kā *Jaukta darījumu, atpūtas un dzīvojamā teritorija*, zemes vienība ir vienīgā, kas šai posmā ir labiekārtota, tajā izbūvēta autostāvvieta. Zemes vienība atrodas krasta kāpu aizsargjoslā, jebkāda jauna būvniecība iespējama vienīgi saskaņā ar Aizsargjoslu likuma prasībām. Nav uzskatāms, ka zemes vienības iekļaušana ciema robežās radīs papildus slodzi dabas teritorijām vai paaugstinās krasta erozijas draudus. Ragaciema robežās iekļautā teritorija, salīdzinot ar plānojuma 1.redakciju būtiski samazināta. Robežās tiek iekļauta viena zemes vienība ciema ZR daļā (kad. Nr. 90660010282) 18.06.2012. ekspertu komisijas atzinumā par zemes īpašumos Ragaciemā un Bigauņciemā Ķemeru nacionālā parka teritorijā sastopamajiem biotopiem un sugām norādīts, ka „šajā zemes gabalā visā tā teritorijā konstatēts biotops mežainas jūrmalas kāpas, taču, tā kā teritorija agrāk izmantota kā pionieru nometne un dabā ir konstatējamas pazīmes par agrāko darbību (ēka, ēkas pamati, izmainīta

Nr. p.k.	**Institūcija. Saņemšanas** datums. Nr.	Atzinums	**Komentārs/Darbība**
			zemsedze), tad šeit pieļaujama mazstāvu dzīvojamā apbūve vai rekreācijai paredzētas maza izmēra ēkas". Zemes vienība atrodas Ķemeru nacionālā parka ainavu aizsardzības zonā un krasta kāpu aizsargjoslā, jebkāda jauna būvniecība iespējama vienīgi saskaņā ar Aizsargjoslu likuma prasībām. Nav uzskatāms, ka zemes vienības iekļaušana ciema robežās radīs papildus slodzi dabas teritorijām vai paaugstinās krasta erozijas draudus.
		4. Plānojot novada attīstību, netiek paredzēti risinājumi, kuru realizācijas rezultātā tiktu uzlabots vai saglabāts esošo virszemes ūdensobjektu un pazemes ūdensobjektu stāvoklis atbilstoši Ventas upju baseina apgabala apsaimniekošanas plānam 2010.-2015.gadam.	4. Teritorijas izmantošanas un apbūves noteikumu nodaļā 3.25.1. *Ūdensapgāde. Notekūdeņu savākšana un attīrīšana.* noteiktas prasības ūdensapgādei un notekūdeņu savākšanai. Noteikumi veicina ūdensobjektu un pazemes ūdensobjektu stāvokļa uzlabošanos.
		5. Paskaidrojuma raksta 2.5.sadaļā iekļauto derīgo izrakteņu atradņu sarakstu nepieciešams papildināt ar smilts-grants un smilts atradni „Radziņciems", kur ieguvi veic VAS „Latvijas valsts meži".	5. Veikti precizējumi Paskaidrojuma raksta 2.5.nodaļā *Derīgo izrakteņu atradnes*.
		6. Tiek izmainīts krasta kāpu aizsargjoslas platums. Krasta kāpu aizsargjoslas platuma maiņa pieļaujama, ja tā tiek veiktas saskaņā ar Ministru kabineta 17.02.2004. noteikumu Nr.86 „Baltijas jūras un Rīgas jūras līča piekrastes aizsargjoslas noteikšanas metodika" 3.punktu, ja tā tiek <u>izvērtēta un pietiekami pamatota</u> Vides pārskatā, kurš izstrādāts, ievērojot Ministru kabineta 23.03.2004. noteikumu Nr.157 „Kārtība, kādā veicams ietekmes uz	6. Krasta kāpu aizsargjoslas platuma izmaiņas veiktas stingri ievērojot 17.02.2004. MK noteikumi Nr.86 "Baltijas jūras un Rīgas jūras līča piekrastes aizsargjoslas noteikšanas metodika" (turpmāk – Noteikumi Nr.86) prasības. Aizsargjoslas platums mainīts/precizēts, ievērojot Noteikumu Nr.86 2.punktu, - pa izteiktām kontūrām dabā (ceļiem, kvartālstigām, grāvjiem, elektropārvades līnijām, pagalmiem un žogiem) vai pa iedomātu līniju, ņemot vērā Aizsargjoslu likuma 6.pantā noteiktās prasības par krasta kāpu aizsargjoslas minimālo platumu. Ņemti vērā teritorijā konstatētie īpaši aizsargājamie biotopi (izpēte veikta izstrādājot spēkā esošos Lapmežciema un Engures pagastu teritorijas

Nr. p.k.	**Institūcija. Saņemšanas** datums. Nr.	Atzinums	**Komentārs/Darbība**
		vidi stratēģiskais novērtējums" prasības, ja tā nav pretrunā ar Aizsargjoslu likumu un citu normatīvo aktu normām, ja ņemts vērā Dabas aizsardzības pārvaldes viedoklis.	plānojumus). Aizsargjoslas platums mainīts/precizēts, ievērojot Noteikumu Nr.86 3.punktu - krasta erozijas apdraudētajās vietās ņemta vērā erozijas dinamika (situācija dabā) un teritorijas plānojuma termiņš (12 gadi).
		Rekomendācijas: 1. Aktualizēt jautājumu par jaunas kapsētas ierīkošanu Lapmežciema pagasta teritorijā.	1. Jaunas kapsētas izveidei paredzēta spēkā esošajā Lapmežciema pagasta teritorijas plānojumā noteiktā teritorija uz ZR no Ragaciema Gausās jūdzes D pusē. Atkārtotas izpētes vai alternatīvu analīze netika veikta. Papildināta Paskaidrojuma raksta 5.2.5.nodaļa.
		2. Paskaidrojuma rakstā iekļauto 22.attēlu papildināt, iezīmējot tajā joslas, kurās notiek pastiprināta krasta noskalošanās process un joslas, kurās notiek akumulācijas procesi. Izvērtēt iespēju šo informāciju iekļaut Grafiskajā daļā.	2. Paskaidrojuma raksta 22.attēlā attēlotas krasta erozijas apdraudētās teritorijas. Ņemot vērā, ka nav veikti detalizēti pētījumi, teritorijas nav attēlotas Grafiskās daļas kartē.
		3. Paskaidrojuma raksta 2.4.apakšpunktu papildināt ar pamatojumu par attiecīgajā ciema teritorijā veikto ciema robežu grozījumu nepieciešamību.	3. Papildināts apraksts Paskaidrojuma raksta II daļas Teritorijas plānojuma risinājumu apraksts un pamatojums nodaļā 2.4.Ciemu robežas un funkcionālais zonējums.
		4. Pārskatot Baltijas jūras un Rīgas jūras līča piekrastes aizsargjoslā esošās ciemu robežas un paredzot izmaiņas tajās, ņemt vērā krasta eroziju.	4. Krasta kāpu aizsargjoslas platuma izmaiņas veiktas stingri ievērojot 17.02.2004. MK noteikumi Nr.86 "Baltijas jūras un Rīgas jūras līča piekrastes aizsargjoslas noteikšanas metodika" (turpmāk – Noteikumi Nr.86) prasības. Aizsargjoslas platums mainīts/precizēts, ievērojot Noteikumu Nr.86 2.punktu, - pa izteiktām kontūrām dabā (ceļiem, kvartālstigām, grāvjiem, elektropārvades līnijām, pagalmiem un žogiem) vai pa iedomātu līniju, ņemot vērā Aizsargjoslu likuma 6.pantā noteiktās prasības par krasta kāpu aizsargjoslas minimālo platumu.

Nr. p.k.	**Institūcija. Saņemšanas** datums. Nr.	Atzinums	**Komentārs/Darbība**
			Ņemti vērā teritorijā konstatētie īpaši aizsargājamie biotopi (izpēte veikta izstrādājot spēkā esošos Lapmežciema un Engures pagastu teritorijas plānojumus). Aizsargjoslas platums mainīts/precizēts, ievērojot Noteikumu Nr.86 3.punktu - krasta erozijas apdraudētajās vietās ņemta vērā erozijas dinamika (situācija dabā) un teritorijas plānojuma termiņš (12 gadi).
		5. Paredzēt risinājumus, kuru realizācijas rezultātā tiktu uzlabots vai saglabāts esošo virszemes ūdensobjektu un pazemes ūdensobjektu stāvoklis, tos nepasliktinot, atbilstoši Ventas upju baseina apgabala apsaimniekošanas plānam 2010.-2015.gadam.	5. Teritorijas izmantošanas un apbūves noteikumu nodaļā 3.25.1. Ūdensapgāde. Notekūdeņu savākšana un attīrīšana. noteiktas prasības ūdensapgādei un notekūdeņu savākšanai. Noteikumi veicina ūdensobjektu un pazemes ūdensobjektu stāvokļa uzlabošanos.
		6. Paskaidrojuma raksta 2.5.sadaļā iekļauto derīgo izrakteņu atradņu sarakstu papildināt ar smilts-grants un smilts atradni „Radziņciems”.	6. Veikti precizējumi Paskaidrojuma raksta 2.5. nodaļā Derīgo izrakteņu atradnes.
		7. Pieļaujot veidot jaunu zemes vienību, ja uz zemes vienības atrodas vairākiem īpašniekiem piederošas ēkas, un atšķirība starp atļauto minimālo platību nepārsniedz 15%, Teritorijas izmantošanas un apbūves noteikumus papildināt ar konkrētiem nosacījumiem, gadījumiem, kad šāds zemesgabala sadalījums būtu pieļaujams. Šo normu neattiecināt uz nekustamajiem īpašumiem, kuri atrodas Baltijas jūras un Rīgas jūras līča piekrastes krasta kāpu aizsargjoslas teritorijā.	7. Grozīts Teritorijas izmantošanas un apbūves noteikumu 26.punkts, samazinot procentuālo lielumu no 15% uz 10%. Teritorijas izmantošanas un apbūves noteikumu 26.1.1.apakšpunkts nosaka konkrētus nosacījumus: - ja uz zemes vienības atrodas vairākiem īpašniekiem piederošas ēkas, - jaunveidojamās zemes vienības lielums neatšķirsies no noteikumos noteiktajām minimālajām platībām vairāk kā par 10%; Šāds atļautais minimālās jaunveidojamās zemes vienības samazinājums neradīs būtisku ietekmi uz teritorijām krasta kāpu aizsargjoslā, jo attieksies tikai uz esošas apbūves situāciju.

Nr. p.k.	**Institūcija. Saņemšanas** datums. Nr.	Atzinums	**Komentārs/Darbība**
2.	Valsts kultūras pieminekļu aizsardzības inspekcija (13.03.2012. Nr.11/563)	Izvērtējot iesniegto materiālu savas kompetences ietvaros, secināms, ka **Inspekcijas nosacījumi kopumā ir izpildīti**. Grafiskā daļa veidota pārskatāma, iekļaujot maksimāli daudz informācijas par kultūras pieminekļiem. Atzinīgi vērtējama vēsturiskās apbūves zonas noteikšana piekrastes zvejnieku ciemos, kā arī īpašu apbūves noteikumu izstrādāšana šīm teritorijām. Tāpat atzinīgi vērtējamas arī plānojuma teksta un grafiskās daļas, bet Inspekcija iesaka dokumenta gala redakcijā iekļaut šādus papildinājumus: 1. Paskaidrojuma rakstā - papildus valsts kultūras pieminekļu sarakstam pievienot pieminekļu raksturojumu un informāciju par pieminekļa pašreizējo stāvokli, kā arī iekļaut vismaz nozīmīgāko kultūras pieminekļu fotogrāfijas; 2. Teritorijas izmantošanas un apbūves noteikumos: 2.1. Norādīt, kādi aprobežojumi ievērojami kultūras pieminekļu aizsardzības zonās, tai skaitā uz zemes gabalu dalīšanu - apvienošanu, būtisku kultūrvēsturiskās ainavas pārveidošanu; 2.2. Prasības ēku, kas vecākas par 50 gadiem nojaukšanai (iespējams - izdalot atšķirīgas prasības apbūvei vēsturiskās apbūves zonās un ārpus tām);	 1. Paskaidrojuma rakstā raksturoti kultūras pieminekļi, kuriem bez aizsardzības un saglabāšanas funkcijas ir plašāka nozīme - Šlokenbekas viduslaiku pils un muižas apbūves komplekss, Engures luterāņu baznīca, piemiņas akmens I Pasaules karā kritušajiem somu jēgeriem. Kultūras pieminekļu pašreizējā stāvokļa apraksta sagatavošana ar aktuālām fotogrāfijām ir atsevišķa projekta uzdevums, kas teritorijas plānojuma izstrādes ietvaros netika veikts. 2.1. aprobežojumi aizsargjoslās (aizsardzības zonās) ap kultūras pieminekļiem noteikti Aizsargjoslu likumā. Ņemot vērā normatīvo aktu hierarhiju, zemāka līmeņa normatīvajos aktos (pašvaldības saistošajos noteikumos) nav pieļaujama augstāka līmeņa normatīvo aktu (likumu) normu dublēšana. Papildinājumi netika veikti. 2.2. papildināts TIAN 360.punkts, noteiktos ierobežojumus attiecinot arī uz vēsturisko ēku nojaukšanu.

Nr. p.k.	**Institūcija. Saņemšanas** datums. Nr.	Atzinums	**Komentārs/Darbība**
		2.3. Prasības stādījumu, kas vecāki par 50 gadiem, apsaimniekošanai; 2.4. Sadaļu „Kultūras mantojuma aizsardzība" iesakām papildināt ar šādu prasību *„arheoloģisko pieminekļu teritorijās nav pieļaujama jaunu objektu būvniecība, karjeru izstrāde, jaunu ceļu ierīkošana un citi ar zemes reljefa pārveidošanu saistīti darbi. Jebkura saimnieciskā darbība kultūras pieminekļu teritorijās vai to aizsardzības zonās veicama ar Valsts kultūras pieminekļu aizsardzības inspekcijas atļauju".* 3. Grafiskajā daļā: 3.1. Nepareizi norādīta vietējās nozīmes pieminekļa Paugu viduslaiku kapsēta (valsts aizsardzības Nr.2305) atrašanās vieta; 3.2. Kartogrāfiskajā materiālā jānorāda valsts aizsardzībā esošo kultūras pieminekļu numuri un valsts aizsardzības numuri. Atzinums - Inspekcija kultūras mantojuma apzināšanas un saglabāšanas aspektā kopumā **atbalsta Engures novada teritorijas plānojuma 1.redakciju, bet lūdz koriģēt 1.redakcijas risinājumus un gala redakcijā iestrādāt minētos precizējumus.**	2.3. papildināts TIAN 135.punkts - Pašvaldība var noteikt papildus prasības stādījumu, kas vecāki par 50 gadiem, apsaimniekošanai. 2.4.papildināts TIAN 357.punkts. 3.1. Veikti precizējumi Grafiskās daļas kartē. 3.2. Veikti precizējumi Grafiskās daļas kartē.
3.	VAS „Latvijas Valsts ceļi" Kurzemes reģions	**Atzinums netika sniegts.**	**Atzinums netika sniegts.**

Nr. p.k.	**Institūcija. Saņemšanas** datums. Nr.	Atzinums	**Komentārs/Darbība**
4.	VAS „Latvijas dzelzceļš” (17.04.2012. Nr.DN-7.2.1./2099-2012)	Izskatot vēstulei pievienotajā CD iekļautos Engures novada teritorijas plānojuma 1.redakcijas materiālus secinām, ka: 1. Teritorijas plānotās (atļautās) izmantošanas plānā ainavu aizsardzības zonas robeža noteikta pa publiskās lietošanas dzelzceļa sliežu ceļiem, un lūdzam to noteikt pa publiskās lietošanas dzelzceļa zemes nodalījuma joslas robežu (zemes gabalu robežu). 2. Smārdē, dzelzceļa stacijas teritorijā, ielas sarkanā līnija noteikta pretrunā ar pašvaldības pieņemto lēmumu par VAS „Latvijas dzelzceļš” piešķirto zemes gabalu, un lūdzam ielas sarkanās līnijas projektēt saskaņā ar vēstules pielikumā pievienoto sarkano līniju plānu. 3. Teritorijas izmantošanas un apbūves noteikumos 3.24.nodaļā „Satiksmes infrastruktūra” nav minēts novada teritorijā izvietotais publiskās lietošanas stratēģiskās nozīmes dzelzceļa infrastruktūras iecirknis Torņakalns-Tukums II. 4. Transporta infrastruktūras teritorijām piemēroti dažādi apzīmējumi (TL) un (TR), lūdzam precizēt teritorijas izmantošanu. 5. Dzelzceļa drošības aizsargjosla grafiskajā daļā uzrādīta atšķirīgi no teritorijas izmantošanas un apbūves noteikumos noteiktai, un apdzīvotās vietās drošības aizsargjoslu noteikt 25 m uz katru pusi no malējās sliedes, bet ārpus apdzīvotām vietām 50 m uz katru pusi no malējā ceļa malējās	1. Veikti precizējumi Grafiskās daļas kartē. 2. Veikti precizējumi Grafiskās daļas kartē. 3. 3.24.nodaļa *Satiksmes infrastruktūra* nosaka papildus prasības ceļu, ielu, autostāvvietu un piestātņu projektēšanai un būvniecībai. 4. Veikti precizējumi Teritorijas izmantošanas un apbūve noteikumos. 5. Veikti precizējumi Grafiskās daļas kartē un Teritorijas izmantošanas un apbūve noteikumos.

Nr. p.k.	**Institūcija. Saņemšanas** datums. Nr.	Atzinums	**Komentārs/Darbība**
		sliedes. **Lūdzam veikt iepriekš minētos precizējumus un labojumus** Engures novada teritorijas plānojuma 2013.-2025.gadam 1.redakcijā un pirms galīgās redakcijas izskatīšanas un apstiprināšanas iesniegt teritorijas plānojumu izskatīšanai, atzinuma sniegšanai, VAS „Latvijas dzelzceļš".	**Veikti precizējumi un labojumi atbilstoši atzinumā norādītajam.**
5.	Veselības inspekcija (16.03.2012. Nr.4)	Izskatot projektu, konstatēts: Administratīvi teritoriālās reformas rezultātā izveidota Engures novada pašvaldība, kuras administratīvajā teritorijā ietilpst trīs teritoriālās vienības: Engures pagasts, Lapmežciema pagasts un Smārdes pagasts. Engures novada teritorijas plānojums 2013.-2025.g. ir Engures novada pašvaldības administratīvās teritorijas plānojums, kurā parādīta teritorijas pašreizējā izmantošana, noteikta plānotā (atļautā) izmantošana un izmantošanas aprobežojumi ar ilgtermiņa perspektīvu uz 12 gadiem. Teritorijas plānojuma izstrādes mērķis ir radīt plānošanas dokumentu kopumu ilgtspējīgas un līdzsvarotas attīstības veicināšanai novadā, balstoties uz sabiedrības un speciālistu pamatotu viedokli, atbilstoši visu novadā ietilpstošo teritoriālo vienību attīstības interesēm. Teritorijas plānojums ir balstīts uz Engures novada integrētās attīstības programmu 2012.-2018.g. definētajām attīstības prioritātēm. Projektā izanalizētas esošās apbūves teritorijas un, ņemot vērā ierobežojumus, ko nosaka inženierģeoloģiskie apstākļi, teritoriju apgādes	

Nr. p.k.	**Institūcija. Saņemšanas** datums. Nr.	Atzinums	**Komentārs/Darbība**
		iespējai ar inženierkomunikācijām izstrādāti priekšlikumi dzīvojamo, ražošanas, noliktavu, darījumu iestāžu un sabiedrisko objektu izvietojumam un attīstībai. Lai veicinātu novada ekonomisko attīstību, radītu priekšnoteikumus vides kvalitātes un teritorijas racionālas izmantošanas nodrošināšanai, kā arī vides risku novēršanai, izvērtēti Engures novada teritorijā spēkā esošo teritorijas plānojumu nosacījumi visu atļauto zemes izmantošanas veidu apbūves teritoriju apbūvei. Noteikti vienoti teritorijas izmantošanas un apbūves nosacījumi visā novada teritorijā, kā arī noteiktas būvniecībai nelabvēlīgās teritorijas, precizētas applūstošo teritoriju robežas. Paredzēta teritorijas inženierbūvju un komunālo objektu izvietošana, izstrādāta ielu tīkla attīstības koncepcija un noteiktas sarkanās līnijas ciemu teritorijās, kas veicinātu optimālu transporta sistēmas funkcionēšanu un pakalpojumu pieejamību. Teritorijas plānojuma risinājumos paredzēta iespēja saglabāt dabas un kultūrvēsturisko mantojumu, teritorijas ainaviskās vērtības un bioloģisko daudzveidību. Ņemtas vērā uzņēmējdarbības attīstības intereses un paredzēti priekšnosacījumi investīciju piesaistei (lidosta Tukums, Engures osta, tūrisma objekti, u.c.). Izvērtētas un precizētas apstiprinātās ciemu robežas. Stratēģiskais ietekmes uz vidi novērtējums tiek izstrādāts Engures novada teritorijas plānojumam 2013.-2025.gadam. Vides pārskatā ir novērtēta plānošanas dokumenta un tā realizācijas	

Nr. p.k.	**Institūcija. Saņemšanas** datums. Nr.	Atzinums	**Komentārs/Darbība**
		iespējamo ietekmi uz apkārtējo vidi (augsni, ūdens resursiem, gaisu un bioloģisko daudzveidību), iedzīvotāju veselību, dzīves apstākļiem un kvalitāti, celtniecību, ainavu (lauku un ciemu) un kultūras mantojuma vērtībām, dabas resursu izmantošanu. Vides pārskats nepieciešams arī plānošanas dokumentiem, kuru ieviešana var būtiski ietekmēt Eiropas nozīmes NATURA 2000 īpaši aizsargājamās dabas teritorijas. Engures novada teritorijā atrodas likumā „Par īpaši aizsargājamām dabas teritorijām" un Aizsargjoslu likumā minētās teritorijas un aizsargjoslas, t.sk. Ķemeru Nacionālais parks un Baltijas jūras un Rīgas jūras līča piekrastes aizsargjosla. **SLĒDZIENS** Izvērtējot atbilstību higiēnas prasībām un ņemot vērā pārmaiņu apjomu, ko radīs plānotā Tukuma lidlauka darbības paplašināšana, t. i. lielo cilvēku skaitu, kas izjutīs pārmaiņas sagaidāmā trokšņa līmeņa pieauguma un piesārņojošo vielu emisiju atmosfēras gaisā lidlauka darbības rezultātā. **Veselības Inspekcijas Zemgales kontroles nodaļa iebilst Engures novada teritorijas plānojuma 2013.-2025.gadam 1.redakcijas un vides pārskata projekta risinājumam**. **Ņemot vērā Vides pārraudzības valsts biroja lēmumu piemērot Tukuma lidlauka darbības paplašināšanai pilnu ietekmes uz vidi novērtējuma procedūru, galīgo atzinumu par Engures novada teritoriālā plānojuma un Vides pārskatu projektiem izsniegsim pēc novērtējuma rezultātu iekļaušanas tajos.**	**Nav norādīti konkrēti iebildumi.**

Nr. p.k.	**Institūcija. Saņemšanas** datums. Nr.	Atzinums	**Komentārs/Darbība**
	Veselības inspekcija (10.04.2012. Nr.5.9-35/6930/3472)	Izanalizējot paskaidrojošo vēstuli saistībā ar 16.03.2012. Veselības inspekcijas Zemgales kontroles nodaļas izsniegto atzinumu Nr.4 projektam „Engures novada teritorijas plānojuma 1.redakcija un vides pārskats" un atsaucoties uz iesniegto informāciju, ka Engures novada teritorijas plānojums tiek izstrādāts Eiropas sociālā fonda projekta „Engures novada teritorijas attīstības plānošanas dokumentu izstrāde" ietvaros un tā gala termiņš ieviešanai ir 22.09.2012., lai iekļautos paredzētajos projekta termiņos un neaizkavētu teritorijas plānojuma tālāko izstrādi, gaidot ietekmes uz vidi novērtējuma rezultātus, Veselības inspekcijas Zemgales kontroles nodaļa **neiebilst iesniegtajiem Engures novada teritorijas plānojuma 2013.-2025.gadam 1.redakcijas un vides pārskata projekta risinājumiem.** Ņemot vērā pārmaiņu apjomu, ko radīs plānotā Tukuma lidlauka darbības paplašināšana, t. i. cilvēku skaitu, kas izjutīs pārmaiņas sagaidāmā trokšņa līmeņa pieauguma un piesārņojošo vielu emisiju atmosfēras gaisā lidlauka darbības rezultātā, turpmāk Veselības Inspekcijas Zemgales kontroles nodaļa attiecībā uz Tukuma lidlauka darbības paplašināšanu vadīsies gan pēc pilnas ietekmes uz vidi novērtējuma rezultātiem, gan likumdošanas paredzētajā kārtībā.	**Nav iebildumu.**
6.	Valsts zemes dienests (26.03.2012. Nr.10-	Valsts zemes dienests (turpmāk - Dienests), izskatot 05.03.2012. saņemto Engures novada teritorijas plānojuma 2013.-2025. gadiem 1.redakciju, informē, ka izstrādātais plānojums	**Veikti precizējumi Grafiskajā daļā.**

Nr. p.k.	**Institūcija. Saņemšanas** datums. Nr.	Atzinums	**Komentārs/Darbība**
	07/117391)	**neatbilst** Dienesta nosacījumu 5.punktam - grafiskajā daļā dažādu virszemes ūdensobjektu aizsargjoslas attēlotas vienā datu līmenī grafiski apvienotas, nevis katra aizsargjoslas teritorija izvietota datu līmenī, kura nosaukumu veido atbilstošais Apgrūtināto teritoriju klasifikācijas kods. **Pārējie dienesta nosacījumi ir ievēroti.** Norādām, ka dienesta uzdevumos neietilpst noteikto aizsargjoslu lielumu (platības) un apgrūtināto teritoriju klasifikācijas kodu atbilstības pārbaude. Atbilstoši Ministru kabineta 06.10.2009. noteikumiem Nr.1148 „Vietējās pašvaldības teritorijas plānošanas noteikumi”, apstiprinātu vietējās pašvaldības teritorijas plānojuma eksemplāru kā iesietu dokumentu, pievienojot pašvaldības lēmuma par teritorijas plānojuma apstiprināšanu kopiju, informāciju par pašvaldības lēmuma publicēšanu laikrakstā "Latvijas Vēstnesis", kā arī teritorijas plānojuma grafiskos materiālus, kuros attēlota teritorijas plānotā (atļautā) izmantošana un aizsargjoslas (vektordatu formā LKS-92 koordinātu sistēmā) uz elektroniskā datu nesēja, pašvaldība iesniedz atbilstošajā Dienesta teritoriālajā struktūrvienībā divu nedēļu laikā pēc vietējās pašvaldības teritorijas plānojuma spēkā stāšanās.	

Nr. p.k.	**Institūcija. Saņemšanas** datums. Nr.	Atzinums	**Komentārs/Darbība**
7.	AS „Latvenergo” (22.03.2012. Nr.01VL00-13/1949)	Atbildot uz 14.02.2012. vēstuli Nr.3-12/70, sniedzam Latvenergo koncerna atzinumu par Engures novada teritorijas plānojuma 1.redakciju. **AS "Latvenergo"** Lūdzam precizēt Teritorijas plānojuma Teritorijas izmantošanas un apbūves noteikumu 26.1.2.punktu, to izsakot šādā redakcijā: "ja zemes vienībā paredzēta vienīgi inženierbūvju, inženierkomunikāciju objektu vai būvju izvietošana, tad zemes vienība veidojama atbilstoši konkrētā objekta izvietošanas un apsaimniekošanas nepieciešamībai". **AS "Sadales tīkls"** 1. Paskaidrojuma raksta p.6.5. "Elektroapgāde" (33.lpp.) pirmo teikumu lūdzam izteikt sekojoši: *„Engures novada teritorijā elektroapgādes līnijas apkalpo AS „Sadales tīkls” Dienvidu reģions, kura pārziņā ir vidējā sprieguma (20kV) un zemsprieguma (0,4kV) elektrolīnijas un 20/0,4 kV transformatoru apakšstacijas. Jānodrošina iespēja brīvai piekļuvei esošo inženierkomunikāciju apkalpei un rekonstrukcijai. Engures novada teritoriju šķērso maģistrālā 110 kV elektrolīnija."* Jāpapildina ar sekojošo informāciju: *„Jaunu elektroietaišu pieslēgšana un atļautās slodzes palielināšana notiek saskaņā ar Sabiedrisko pakalpojumu regulēšanas komisijas 22.02.2012. lēmumā Nr.1/5 apstiprinātiem "Sistēmas pieslēguma noteikumiem elektroenerģijas sistēmas dalībniekiem".*	Saglabāta esošā redakcija. 26.1.2. apakšpunkts lasāms kā 26.1.apakšpunkta daļa. 1. Veikti redakcionāli papildinājumi Paskaidrojuma rakstā. Papildinājums netika iekļauts Paskaidrojuma rakstā.

Nr. p.k.	**Institūcija. Saņemšanas** datums. Nr.	Atzinums	**Komentārs/Darbība**
		Sistēmas pieslēguma ierīkošana elektroenerģijas ražotājiem veicama saskaņā ar Sabiedrisko pakalpojumu regulēšanas komisijas 22.02.2012. lēmumā Nr.1/6 apstiprināto „Sistēmas pieslēguma noteikumi elektroenerģijas ražotājiem" prasībām."" 2. Teritorijas izmantošanas un apbūves noteikumos p.5.32. „aizsargjoslas gar elektriskajiem tīkliem" (50.lpp.) jāizsaka sekojoši: *„(1) Aizsargjoslas gar visu veidu un jebkuras piederības elektriskajiem tīkliem, to iekārtām un būvēm tiek noteiktas, lai nodrošinātu elektrisko tīklu, to iekārtu un būvju ekspluatāciju un drošību.* *(2) Aizsargjoslas gar elektriskajiem tīkliem veido:* *1) gar elektrisko tīklu gaisvadu līnijām pilsētās un ciemos - zemes gabals un gaisa telpa, ko norobežo nosacītas vertikālas virsmas abpus līnijai:* *a) gaisvadu līnijām ar nominālo spriegumu līdz 20 kV— 2,5 metru attālumā no līnijas ass;* *b) gaisvadu līnijām ar nominālo spriegumu 110 kV — 7 metru attālumā no malējiem vadiem uz ārpusi no līnijas;* *2) gar elektrisko tīklu gaisvadu līnijām ārpus pilsētām un ciemiem, kā arī pilsētu lauku teritorijās - zemes gabals un gaisa telpa, ko norobežo nosacītas vertikālas virsmas abpus līnijai:* *a) gaisvadu līnijām ar nominālo spriegumu līdz 20 k V — 6,5 metru attālumā no līnijas ass;* *b) gaisvadu līnijām ar nominālo spriegumu 110 k V — 30 metru attālumā no malējiem vadiem uz ārpusi no līnijas;*	2. Aizsargjoslu platumi noteikti Aizsargjoslu likumā. Plānojumā aizsargjoslas tiek **attēlotas** saskaņā ar Aizsargjoslu likumā noteikto. Apbūves noteikumu 5.3.2.nodaļā *Aizsargjoslas gar elektriskajiem tīkliem* **nosauktas** vienīgi aizsargjoslas, kas attēlotas Grafiskas daļas kartē. Papildinājumi netika veikti.

Nr. p.k.	**Institūcija. Saņemšanas** datums. Nr.	Atzinums	**Komentārs/Darbība**
		3) gar elektrisko tīklu kabeļu līnijām - zemes gabals un gaisa telpa, ko norobežo nosacītas vertikālas virsmas kabeļu līnijas katrā pusē 1 metra attālumā no kabeļu līnijas ass. Ja kabelis atrodas tuvāk par 1 metru no ēkas vai būves, tad šajā kabeļa pusē aizsargjoslu nosaka tikai līdz ēkas vai būves pamatiem; *4) gar elektrisko tīklu kabeļu līnijām, kuras zem ūdens līmeņa šķērso virszemes ūdensobjektus, - ūdens platība, ko visā dziļumā no ūdens virsmas līdz gultnei ietver paralēlas plaknes 100 metru attālumā katrā pusē no kabeļu līnijas ass;* *5) ap elektrisko tīklu sadales iekārtām, fīderu punktiem un transformatoru apakšstacijām - zemes gabals un gaisa telpa, ko norobežo nosacīta vertikāla virsma 1 metra attālumā ārpus šo iekārtu nožogojuma vai to vistālāk izvirzīto daļu projekcijas uz zemes vai citas virsmas. "*	
		Teritorijas plānojumā norādīt, ka informācija par aprobežojumiem elektroapgādes līniju aizsargjoslās, ir noteikta Aizsargjoslu likumā (īpaši 35. un 45. panta prasības).	Teritorijas izmantošanas un apbūves noteikumu 309. apakšpunkts nosaka, ka aizsargjoslas un aprobežojumus tajās nosaka Aizsargjoslu likums.
		3. Teritorijas plānojumā iekļaut sekojošo informāciju: *„Plānoto inženierkomunikāciju izvietojumam jāatbilst MK 28.12.2004. noteikumiem Nr.1069 „Noteikumi par ārējo inženierkomunikāciju izvietojumu pilsētās, ciemos un lauku teritorijās”.”* Jaunu elektropārvades līniju izbūve vai esošo līniju pārbūve jāveic saskaņā ar MK 2004.gada 28.decembra noteikumiem Nr.1069:	3. Informācija neattiecas uz teritorijas plānojuma izstrādi un tajā iekļaujamo informāciju. Papildinājumi netika veikti.

Nr. p.k.	**Institūcija. Saņemšanas** datums. Nr.	Atzinums	**Komentārs/Darbība**
		„Pilsētās un ciemos četru stāvu un augstāku dzīvojamo ēku apbūves teritorijās elektriskos tīklus ar spriegumu līdz 20 kV paredz ar pazemes kabeļu līnijām. Elektrisko tīklu izbūve ar gaisvadu līnijām ir pieļaujama, ja šāds risinājums ir tehniski un ekonomiski pamatots." Papildinot ar sekojošo: *„Pilsētās 20kV tīklu pamatā izbūvēt ar kabeļu līnijām. 20kV sadales tīklā lauku apvidū izbūvēt kailvadu līnijas, bet mežos pamatā izbūvēt kabeļu līnijas, atsevišķos, tehniski - ekonomiski pamatotos gadījumos alumīnija kailvadu vai izolētu vadu gaisvadu līnijas.* *Zemsprieguma (0,4kV) tīklus izbūvēt ar kabeļu līnijām vai tehniski pamatotos gadījumos ar piekarkabeli."* 4. Teritorijas plānojumā ierosinām papildināt ar sekojošo informāciju: *„Elektroapgādes projektēšana un būvniecība ir īpaša būvniecība, kura jāveic* *saskaņā ar MK noteikumiem Nr.1024 „Elektroenerģijas pārvades un sadales būvju būvniecības kārtība".* *Elektrotīklu ekspluatācijas un drošības prasības, kā arī prasības vides un cilvēku aizsardzībai, nosaka MK noteikumi Nr.982 „Enerģētikas infrastruktūras objektu aizsargjoslu noteikšanas metodika" - 3., 5., 8 . - 1 1 . punkts.* *Veicot jebkādus darbus/darbības aizsargjoslās, kuru dēļ nepieciešams objektus aizsargāt no bojājumiem, pārbūvēt vai pārvietot, aizsardzības, pārbūves vai pārvietošanas darbus jāveic pēc*	4. Informācija neattiecas uz teritorijas plānojuma izstrādi un tajā iekļaujamo informāciju. Papildinājumi netika veikti.

Nr. p.k.	**Institūcija. Saņemšanas** datums. Nr.	Atzinums	**Komentārs/Darbība**
		saskaņošanas ar attiecīgā objekta īpašnieku: *(20 - 0.23) kV objekti ar AS „Sadales tīkls" Dienvidu reģions.* *Izstrādājot detālplānojumu, nepieciešams parādīt esošo 20kV un 0,4kV EPL (gaisvadu un kabeļlīniju) un 20/0,4kV transformatora punktu, sadales punktu, sadalņu, esošo un projektējamo ēku pievadu atrašanās vietas, inženierkomunikāciju koridorus ar ēkas funkcionēšanai nepieciešamajām inženierkomunikācijām, jāattēlo esošo un plānoto elektroapgādes objektu aizsardzībai un ekspluatācijai paredzētās un noteiktās aizsargjoslas. Minēto aizsargjoslu attēlošanai izmantot attiecīgo kartes mērogu."* *5.* Teritorijas plānojumā iekļaut informāciju ar atsauci uz Enerģētikas likuma 19., 191., 23. un 24. pantiem. 6. Teritorijas plānojuma grafiskajā daļa „2_KARTE_Engures_novada_planota_ izmantošana" apzīmējumos ir uzrādīts 20kV elektrolīnijām „violetā" krāsa, 110 kV gaisvadu elektrolīnijām „melnā" krāsa, bet pašā kartē visas līnijas ir melnā krāsā. **<u>AS "Latvijas elektriskie tīkli"</u>** Teritorijas plānojuma projekts no pārvades tīkla viedokļa ir atzīstams par pieņemamu.	5. Informācija neattiecas uz teritorijas plānojuma izstrādi un tajā iekļaujamo informāciju. Papildinājumi netika veikti. 6. Veikti precizējumi Grafiskās daļas kartē.
8.	AS „Latvijas Gāze" Gāzapgādes	Izskatot Engures novada teritorijas plānojuma 1.redakciju, izsakām šādus iebildumus:	Veikti papildinājumi Paskaidrojuma rakstā – pievienots attēls ar esošajiem gāzesvadiem un plānotā Gāzapgādes shēma.

Nr. p.k.	**Institūcija. Saņemšanas** datums. Nr.	Atzinums	**Komentārs/Darbība**
	attīstības departaments (22.03.2012. Nr.27.4-1/1026)	1) Teritorijas izmantošanas un apbūves noteikumu sadaļu 5.3. „Ekspluatācijas aizsargjoslas" papildināt ar informāciju par aizsargjoslām ap gāzesvadiem atbilstoši Aizsargjoslu likumam. 2) Teritorijas plānojuma Grafiskajā daļā attēlot esošos gāzesvadus Engures novadā atbilstoši pielikumam. Pozitīvs atzinums tiks sniegts pēc augstāk minēto nosacījumu izpildes.	1) TIAN 5.3. nodaļā uzskaitītas vienīgi ekspluatācijas aizsargjoslas, kas attēlotas Grafiskās daļas kartē „Plānotā (atļautā) Engures novada izmantošana". 2) esošie gāzesvadi attēloti Paskaidrojuma raksta attēlā.
9.	Valsts Ugunsdzēsības un glābšanas dienests Zemgales reģiona brigādes Tukuma daļa (06.03.2012. Nr.22/11.6-1.15-10)	Atbildot uz vēstuli par atzinuma sniegšanu Engures novada teritorijas plānojumam, Valsts ugunsdzēsības un glābšanas dienesta Zemgales reģiona brigādes Tukuma daļa (VUGD ZRB Tukuma daļa) informē, ka izstrādājot teritorijas plānojumu nav ņemts vērā nepieciešamais novada nodrošinājumus ar ārējo ugunsdzēsības ūdensapgādes sistēmām un ugunsdzēsības ūdens ņemšanas vietām, saskaņā ar Ministru kabineta 01.02.2000. noteikumos Nr.38, kas izdoti saskaņā ar Būvniecības likuma 2.panta ceturto daļu par Latvijas būvnormatīvu LBN 222-99 „Ūdensapgādes ārējie tīkli un būves", noteiktajām prasībām.	Būvnormatīvs neattiecas uz teritorijas plānojumu izstrādi, bet jaunu ārējo ūdensapgādes sistēmu projektēšanu un esošo sistēmu rekonstrukciju. **Papildinājumi netika veikti.**
10.	Rīgas plānošanas reģions (13.03.2012. Nr.8A-2/18)	01.12.2011. spēkā stājās „Teritorijas attīstības plānošanas likums" (turpmāk - TAPL) un tā 23.panta 1.daļā teikts, ka vietējās pašvaldības teritorijas plānojumu izstrādā atbilstoši vietējās pašvaldības ilgtspējīgas attīstības stratēģijai un ievērojot citus nacionālā, reģionālā un vietējā	**Rekomendācija pieņemta zināšanai.**

Nr. p.k.	**Institūcija. Saņemšanas** datums. Nr.	Atzinums	**Komentārs/Darbība**
		līmeņa teritorijas attīstības plānošanas dokumentus. Saskaņā ar TAPL pārejas noteikumu 7.punktu vietējās pašvaldības līdz 31.12.2013. nodrošina ilgtspējīgas attīstības stratēģijas izstrādi saskaņā ar šo likumu. Šobrīd Engures novadam ir spēkā esoša Engures novada integrētās attīstības programma 2012.-2018.gadam. **RPR rekomendē Engures novada pašvaldību līdztekus teritorijas plānojuma izstrādei uzsākt novada ilgtspējīgas attīstības stratēģijas izstrādi**, nosakot Engures novada ilgtermiņa attīstības redzējumu, mērķi, prioritātes un telpiskās attīstības perspektīvu. Izvērtējot pieejamos Engures novada teritorijas plānojuma 2013.-2025.gadam 1.redakcijas materiālus, RPR konstatē, ka: 1. darba uzdevumā Engures novada teritorijas plānojuma 2013.-2025.gadam izstrādei noteikts, ka teritorijas plānojuma izstrādes gaitā izvērtējamas un nepieciešamības gadījumā precizējamas apstiprinātās ciemu robežas (3.15.punkts). Engures novada teritorijas plānojuma 2013.-2025.gadam 1.redakcijas (turpmāk - Engures novada TP) grafiskajā materiālā Engures novada teritorijas plānotā (atļautā) izmantošana 2013. - 2025.gadam ciemu robežas noteiktas teritorijām, kuru telpiskās organizācijas modelis atbilst viensētu grupai - piem., Caukciems, Antiņciems. Tajā pašā laikā līdzīgi strukturētas apdzīvotās vietas - Cērkste, Ozolpils, Radziņciems, Lielaisciems - kā ciemi tiek definēti Engures novada TP	1. Ievērojot pēctecības principu, Teritorijas plānojumā saglabāti iepriekšējos teritorijas plānojumos noteiktie 16 ciemi, atsevišķiem ciemiem grozot robežas. Papildināta informācija Paskaidrojuma rakstā.

Nr. p.k.	**Institūcija. Saņemšanas** datums. Nr.	Atzinums	**Komentārs/Darbība**
		paskaidrojuma rakstā (4.2.nodaļa), taču netiek uzrādīti grafiskajā materiālā. LR likuma „Administratīvo teritoriju un apdzīvoto vietu likums" 11.panta 1.daļā teikts, ka „ciema statusu piešķir un atceļ novada dome, pamatojoties uz vietējās pašvaldības teritorijas plānojumu, kurā ir noteikta ciema robeža un pamatota ciema izveides nepieciešamība." Šī paša panta 2.daļā norādīts, ka „ciema statusu var piešķirt tādai novada teritorijas daļai, kurā ir vai tiek plānota koncentrēta apbūve, pastāvīgi dzīvo cilvēki un ir izveidota attiecīga infrastruktūra." Ciema kā urbānas teritorijas primārais zemes izmantošanas veids ir apbūve, taču, spriežot pēc Engures novada TP paskaidrojuma rakstā ietvertās informācijas (5.6.nodaļa), minētajās apdzīvotajās vietās pēdējo divu gadu laikā nav fiksētas būvniecības aktivitātes, kas liecinātu par šo teritoriju attīstības potenciālu. RPR iesaka Engures novada TP papildināt paskaidrojuma raksta 5.nodaļu ar teritorijas plānojuma risinājumiem (uzdevumiem) apbūves teritorijām, norādot kritērijus, kas pamato ciema statusa piešķiršanu apdzīvotai vietai; 2. Engures novada TP paskaidrojuma rakstā (6.2.2.nodaļa, 31.lpp.) un teritorijas izmantošanas un apbūves noteikumos (turpmāk - TIAN; 3.25.1.nodaļa) teikts, ka ciemos dzīvojamās mājas jānodrošina ar	2. Ezerniekos, Čaukciemā un Antiņciemā nav izbūvētu centralizētas ūdensapgādes un notekūdeņu savākšanas tīklu. Mēroga noteiktības dēļ Grafiskās daļas kartēs nav attēloti arī citu novada ciemu inženierkomunikāciju tīkli.

Nr. p.k.	**Institūcija. Saņemšanas** datums. Nr.	Atzinums	**Komentārs/Darbība**
		centralizētas ūdensapgādes un notekūdeņu savākšanas inženierkomunikācijām. Taču teritorijas plānojums neuzrāda ciemu Ezernieku, Caukciema, Antiņciema - perspektīvos pieslēgumus centralizētu inženierkomunikāciju tīklam. Teritorijas plānojuma risinājumi neatbilst Vides pārskatā minētajai apdzīvojuma struktūras attīstības koncepcijai (3.1.nodaļa);	
		3. Engures novada TP paskaidrojuma rakstā teikts, ka novadā jāveido policentriska apdzīvojuma attīstība. Kā novada nozīmes attīstības centrs izvēlēta Smārde, kas ir dominējošā urbānā teritorija novada lauku telpā. Šobrīd attīstītākas - gan iedzīvotāju skaita, gan uzņēmējdarbības aktivitāšu, gan pieejamo pakalpojumu ziņā - ir piejūras urbānās teritorijas Engure un Lapmežciems. Teritorijas plānojumā būtu jāiekļauj konkrēti risinājumi Smārdes dominējošās lomas stiprināšanai, norādot, kas nepieciešams, lai radītu telpiski organizētu un kompaktu ciema centru un kādas funkcionālās saiknes perspektīvā veidojamas starp attīstības teritorijām novada iekšienē (lidlauks „Tukums", Engures osta, piejūra) un ārpus tā (Tukums, Jūrmala);	3. Smārde (novada administratīvais centrs) noteikts kā novada nozīmes attīstības centrs, Engure un Lapmežciems – vietējās nozīmes attīstības centri. Plānojuma risinājumi stiprina Smārdes dominējošo lomu.
		4. Engures novada TP grafiskās daļas kartē Engures novada teritorijas plānotā	4. Teritorijas plānojuma Grafiskajā daļā attēlotas Ķemeru nacionālā parka funkcionālo zonu robežas, Teritorijas izmantošanas un apbūves noteikumos

Nr. p.k.	**Institūcija. Saņemšanas** datums. Nr.	Atzinums	**Komentārs/Darbība**
		(atļautā) izmantošana uzrādītas dažādas īpaši aizsargājamās dabas teritorijas zonas - dabas parka zona, dabas lieguma zona, sezonas lieguma zona, regulējamā režīma zona, ainavu aizsardzības zona - taču nav skaidri saprotams, kādi teritorijas atļautās izmantošanas noteikumi šeit piemērojami. Engures novada TP TIAN 6.nodaļas saturs būtu integrējams teritorijas plānojumā noteikto funkcionālo zonējumu atļautajā izmantošanā, piemēram, indeksējot funkcionālo zonējumu (īpaši tas attiecas uz zonējumu „Meži un purvi" (M) un „Lauku zemes" (L)) un nosakot īpašus izmantošanas ierobežojumus attiecīgajā zonā;	norādīts, ka papildus noteikumiem ievērojamas citu normatīvo aktu prasības, kas nosaka izmantošanas aprobežojumus īpaši aizsargājamajās dabas teritorijās.
		5. Engures novada TP funkcionālā zonējuma „Meži un purvi" (M) atļautā izmantošana - tai skaitā krasta kāpu aizsargjoslā - paredzēta savrupmāju būvniecība (272.3.p.), kas ir pretrunā RPR telpiskā plānojuma vadlīnijām (1.2.1.nodaļa, 4.p.);	5. Ņemot vērā, ka teritorijas plānojums funkcionālajā zonā *Meži un purvi* (M) pieļauj jaunveidojamās zemes vienības minimālo platību veidot ne mazāku kā 2, 5 vai 10 ha, (atkarībā no atrašanās vietas) un maksimālais apbūves blīvums noteikts 5%, nav uzskatāms, ka atsevišķu dzīvojamo māju būvniecība meža zemēs ir pretrunā RPR telpiskajā plānojumā noteiktajām vadlīnijām apdzīvojuma plānošanai. Saskaņā ar Aizsargjoslu likumu krasta kāpu aizsargjoslā būvniecība iespējama vienīgi vietās, kur konstatējam iepriekšējā apbūve.
		6. Engures novada TP teritorijas plānotās (atļautās) izmantošanas kartē uzrādītas pieejas jūrai, taču trūkst risinājumu, kas dotu iespēju tās realizēt. Ieteicams teritorijas plānotās (atļautās) izmantošanas kartē grafiski attēlot perspektīvās piestātnes un publiskās	6. Grafiskās daļas kartē attēlotas izejas uz jūru, kas noteiktas esošajos teritorijas plānojumos, eksistē dabā un tiek izmantotas piekļūšanai. Perspektīvo piestātņu un publisko autostāvvietu precīzas atrašanās vietas nav zināmas, tās nav attēlotas Grafiskās daļas kartēs. Lokālplānojuma izstrāde iz turpmākās teritorijas plānošanas uzdevums.

Nr. p.k.	**Institūcija. Saņemšanas** datums. Nr.	Atzinums	**Komentārs/Darbība**
		autostāvvietas, kas izvietojamas funkcionālajā zonā „Pludmale” (PL) (TIAN 3.24.3.nodaļa) vai teritorijas plānojuma īstenošanas laikā izstrādāt lokālplānojumu piekrastei, nosakot reāli pieejamās teritorijas publiskās infrastruktūras attīstībai iepretim šobrīd mehāniski lokalizētajām piekļuves vietām plānojuma grafiskajā materiālā (skat.: Vides pārskats, 4.3.nodaļa, 41.lpp.);	
		7. Engures novada TP grafiskās daļas materiālā uzrādāmas jūras krasta erozijas un aplūšanas riska zonas atbilstoši RPR telpiskā plānojuma vadlīnijām (1.4.4.3.nodaļa, 4., 5.p.).	7. Jūras krasta erozijas josla attēlota Paskaidrojuma raksta 22.attēlā.
		RPR lūdz veikt šādus redakcionālus precizējumus un papildinājumus:	
		1. LR Saeima 13.10.2011. pieņēma grozījumus „Aizsargjoslu likumā”, saskaņā ar ko likuma 13.panta otrās daļas 1.punktā teikts, ka pilsētās un ciemos gar ielām un autoceļiem aizsargjoslas nosaka lokālplānojumos vai detālplānojumos normatīvajos aktos noteiktajā kārtībā un atzīmē zemes gabalu robežplānos kā sarkano līniju (esoša vai projektēta ielas robeža). Vēlams precizēt Engures novada TP paskaidrojuma rakstā minēto teritorijas plānojuma uzdevumu (28.1pp.), norādot prasības sarkano līniju noteikšanai atbilstoši spēkā esošajai likuma redakcijai;	1. Paskaidrojuma raksta 6.1.nodaļā noteikts, ka sarkanās līnijas precizējamas lokālplānojumus un detālplānojumus.

Nr. p.k.	**Institūcija. Saņemšanas** datums. Nr.	Atzinums	**Komentārs/Darbība**
		2. Engures novada TP paskaidrojuma raksta 6.1.5.nodaļā aizstāt informāciju par 2011.gadā plānoto lidlauka „Tukums" attīstības projektu realizāciju ar informāciju par īstenotajiem un šobrīd aktuālajiem projektiem; 3. TIAN 3.27.nodaļas 181.punkta piezīmē iekļaut atsauci uz paskaidrojuma raksta tematisko karti „Riska teritorijas un objekti" (22.att.) nevis Engures novada teritorijas plānotā (atļautā) izmantošanas karti, kur minētie objekti netiek uzrādīti. Darba uzdevuma Engures novada teritorijas plānojuma 2013.-2025.gadam izstrādei 5.3.punktā norādītas prasības teritorijas plānojuma grafiskās daļas izstrādei, iekļaujamais kartogrāfiskais materiāls. RPR vērtējumam bija pieejama tikai viena teritorijas plānojuma grafiskās daļas karte - Engures novada teritorijas plānotā (atļautā) izmantošana. RPR lūdz papildināt Engures novada TP grafisko daļu atbilstoši MK noteikumu Nr.1148, 27.punktam un Vides pārskata 1.2.nodaļā norādītajam.	2. Veikti precizējumi Paskaidrojuma rakstā. 3. Piesārņoto un potenciāli piesārņoto vietu (181.punkts) atrašanās vietas ir attēlotas Grafiskās daļas kartē. Teritorijas plānojuma Galīgajā redakcijā iekļautas visas sadaļas atbilstoši MK noteikumu Nr.1148, 27.punktam.
11.	Lauku atbalsta dienests Ziemeļkurzemes reģionālā lauksaimniecības pārvalde	**Atzinums netika sniegts.**	**Atzinums netika sniegts.**

Nr. p.k.	**Institūcija. Saņemšanas** datums. Nr.	Atzinums	**Komentārs/Darbība**
12.	Valsts meža dienests Zemgales virsmežniecība (14.03.2012. Nr.7.7-7/119)	Atbildot uz Engures novada pašvaldības administrācijas pieprasīto informāciju par atzinuma sniegšanu par Engures novada teritorijas plānojuma 2013.-2025.gadam 1.redakciju un vides pārskata projektu konstatēts, ka kopumā **Engures novada teritorijas plānojuma 2013.-2025.gadam 1.redakcija atbilst spēkā esošiem meža nozares normatīvajiem aktiem un VMD sniegtajiem vides aizsardzības nosacījumiem**.	**Nosacījumi ievēroti.** **Labojumi netika veikti.**
13.	AS „Latvijas valsts meži" (16.03.2012. Nr.4.1-1.2_02fh_150-_12_408)	Lasot TP Mūs ļoti pārsteidza, ka Jūs rakstāt par to, ka meži aizņem 57 % no novada teritorijas, bet par mežiem aprakstošajā daļā minēti tikai daži teikumi. Teritorijas plānojumā nav iekļauta LVM, 14.07.2011. nosūtītā informācija Nr.4.1-1.2/054t/150/11/738, kas attiecas uz valsts mežiem un to apsaimniekošanu, TP: 1) par uzbūvētajiem un esošajiem meža ceļiem un meža meliorācijas sistēmu renovācijām; 2) par uzbūvēt plānotajiem meža ceļiem un meža meliorācijas sistēmu renovācijām tuvākajam periodam. LVM plāno ieguldīt ievērojamus naudas līdzekļus meža infrastruktūras uzlabošanai un attīstībai valsts mežos un tas noteikti iekļaujams TP; 3) par plānoto galvenās cirtes ciršanu novadā tuvākajos gados. Būtu pievienojama nosūtītā karte par plānotajām ciršanām novadā; 4) noteikti būtu iekļaujams Valsts mežu zonējums pēc apsaimniekošanas mērķiem (Dabas zonas meži, Rekreācijas meži, Saimnieciskie meži). Šī	**Veikti papildinājumi Teritorijas plānojuma Paskaidrojuma rakstā:** 1) iekļauta informācija Paskaidrojuma rakstā; 2) iekļauta informācija Paskaidrojuma rakstā; 3) informācija pieņemta zināšanai, bet nav iekļauta Teritorijas plānojumā (nav Teritorijas plānojuma uzdevums); 4) iekļauts attēls Paskaidrojuma rakstā un norāde uz attēlu;

Nr. p.k.	**Institūcija. Saņemšanas** datums. Nr.	Atzinums	**Komentārs/Darbība**
		informācija ir jāiekļauj gan aprakstošajā daļā, gan kartogrāfiskā materiālā.	
14.	Dabas aizsardzības pārvalde (16.03.2012. Nr.4.8/30/2012-N)	(1) Teritorijas plānotās (atļautās) izmantošanas kartē lūdzam attēlot Ķemeru nacionālā parka (turpmāk - ĶNP) funkcionālo zonu robežas atbilstoši ĶNP likumam, nevis interpretējot tās atbilstoši nekustamo īpašumu kadastra robežām. Saeimas izveidotās īpaši aizsargājamās dabas teritorijas (turpmāk - ĪADT) un tās funkcionālo zonu robežas nav iespējams precizēt ar pašvaldības teritorijas plānojumu. (2) Teritorijas plānotajā (atļautajā) izmantošanā, lai nodrošinātu īpaši aizsargājamo sugu un biotopu aizsardzību, lūdzam veikt labojumus, nosakot teritorijas plānoto (atļauto) izmantošanu, kurā apbūve nav primārā izmantošana un kas nodrošina īpaši aizsargājamo biotopu, kas noteikti saskaņā ar Ministru kabineta 05.12.2000. noteikumiem Nr.421 „Noteikumi par īpaši aizsargājamo biotopu veidu sarakstu", saglabāšanu šādās zemes vienībās: 1) Bigauņciemā zemes vienībās ar kadastra apzīmējumiem 90660060063, 90660060013, 90660060237, 90660060287, 90660060255, kā arī neparedzot ceļa izbūvi caur iepriekšminētajām zemes vienībām. Saskaņā ar mūsu rīcībā esošo un jums apveidņdatņu veidā iesniegto informāciju šeit sastopams īpaši aizsargājamais biotops „zilganās seslērijas *Sesleria caerulea* pļavas", kurās sastopamas arī vairākas īpaši aizsargājamas, t.sk.	**Teritorijas plānojumā veikti labojumi un papildinājumi:** 1. ĶNP funkcionālo zonu robežas attēlotas atbilstoši ĶNP likumam. 2. Daļēji ņemts vērā: Teritorijas izmantošanas un apbūves noteikumi papildināti ar 110.punktu, kas nosaka, „ja zemes vienībā saskaņā ar Dabas datu pārvaldības sistēmā „Ozols" iekļauto informāciju konstatētas īpaši aizsargājamas sugas vai biotopi, pirms būvniecības saņemams sugu un biotopu aizsardzības jomā sertificēta eksperta atzinums un būvniecība īstenojama ārpus īpaši aizsargājamo sugu atradnēm vai biotopiem" 1) Plānotā ceļa izbūve noteikta atbilstoši DAP ieteiktajai alternatīvai. Zemes vienībām noteikta šāda izmantošana : • 90660060063 – Dabas teritorija (A1) • 90660060013 – Meži un purvi (M) • 90660060237 – saglabāta spēkā esošajā teritorijas plānojumā noteiktā izmantošana; • 90660060287 – Meži un purvi (M) • 90660060255 – Meži un purvi (M)

Nr. p.k.	**Institūcija. Saņemšanas** datums. Nr.	Atzinums	**Komentārs/Darbība**
		valstī ļoti retas augu sugas. Saskaņā ar šobrīd spēkā esošajā teritorijas plānojumā iekļauto informāciju un arī atbilstoši nepieciešamajam hidroloģiskajam režīmam, lai izveidotos iepriekš minētais īpaši aizsargājamais biotops, teritorija ir pārmitra un applūstoša un nav piemērota apbūvei;	
		2) Bigauņciemā zemes vienībās ar kadastra apzīmējumiem 90660060533, 90660060233, 90660060705, 90660060664, 90660060709, kur sastopams īpaši aizsargājamais biotops „parastās purvmirtes *Myrica gale* audzes”;	2) Zemes vienību izmantošana mainīta atbilstoši spēkā esošajā teritorijas plānojumā noteiktajai izmantošanai: • 90660060533 - Dabas teritorija (A1) • 90660060233 - saglabāta spēkā esošajā teritorijas plānojumā noteiktā izmantošana (dalītas zonas); • 90660060705 - saglabāta spēkā esošajā teritorijas plānojumā noteiktā izmantošana (dalītas zonas); • 90660060664 - saglabāta spēkā esošajā teritorijas plānojumā noteiktā izmantošana • 90660060709 - saglabāta spēkā esošajā teritorijas plānojumā noteiktā izmantošana
		3) Bigauņciemā zemes vienībā ar kadastra apzīmējumu 90660060520, kur sastopams īpaši aizsargājamais biotops „zilganās seslērijas *Sesleria caerulea* pļavas";	3) Pašvaldības īpašumā esoša zemes vienība, saglabāta teritorijas plānojuma 1.redakcijā noteiktā funkcionālā zona (*Publiskā apbūve* (P));
		4) Ragaciemā pie Kaņiera ezera zemes vienībās ar kadastra apzīmējumiem 90660010232 un 90660010439, kur sastopams īpaši aizsargājamais biotops „sugām bagātas stāvās vilkakūlas *Nardus stricta* pļavas smilšainās augsnēs”, kas ir vienīgā zināmā šī Latvijā retā biotopa atradne ĶNP;	4) Saglabāta spēkā esošajā teritorijas plānojumā noteiktā izmantošana ((Lauku zemes (L) un Mazstāvu dzīvojamā apbūve (DzM))
		5) Ragaciemā pie peldvietas zemes vienībā ar kadastra apzīmējumu 90660010487, kur	5) Saglabāta teritorijas plānojuma 1.redakcijā noteiktā izmantošana - *Jaukta apbūve krasta kāpu aizsargjoslā,* apbūve iespējama vienīgi uz esošiem

Nr. p.k.	**Institūcija. Saņemšanas** datums. Nr.	Atzinums	**Komentārs/Darbība**
		sastopams īpaši aizsargājamais biotops „ar lakstaugiem klātas pelēkās kāpas", lūdzam noteikt publiskās apbūves teritoriju bez apbūves, kur atļauta arī mazizmēra kuģošanas līdzekļu un zvejniecības rīku noliktavu izvietošana; 6) Ragaciema ziemeļu daļā zemes vienībās ar kadastra apzīmējumiem 90660010123, 90660010303, 90660010259, 90660010227, 90660010600, 90660010358, 90660010354, 90660010281, kā arī zemes vienībās, kas iekļautas ĶNP ainavu aizsardzības zonā, kur sastopams īpaši aizsargājamais biotops „mežainas jūrmalas kāpas"; 7) Klapkalnciemā zemes vienībās ar kadastra apzīmējumiem 90500090336, 90500090335, 90500090087, 90500090542, 90500090540, 90500090221, 90500090251, 90500090205, 90500090253, 90500090416, 90500090154, kur sastopams īpaši aizsargājamais biotops „zilganās seslērijas *Sesleria caerulea* pļavas", kā arī kurās sastopamas arī vairākas īpaši aizsargājamas, t.sk. valstī ļoti retas augu sugas. Īpaši aizsargājamo biotopu aizņemto teritoriju apveidņdatnes tika pievienotas Pārvaldes izsniegtajiem nosacījumiem. Ja rodas neskaidrības par īpaši aizsargājamo biotopu aizņemtajām teritorijām, lūdzam sazināties ar Dabas datu un plānojumu departamenta vecāko eksperti Agnesi Priedi.	pamatiem (iepriekšējās apbūves vietā); 6) Noteikta šāda atļautā izmantošana • 90660010123 - Dabas teritorija (A1) • 90660010303 - Dabas teritorija (A1) • 90660010259 - Dabas teritorija (A1) • 90660010227 - Dabas teritorija (A1) • 90660010600 - Mazstāvu dzīvojamā apbūve mežaparkā; • 90660010358 - Mazstāvu dzīvojamā apbūve mežaparkā; • 90660010354 - Mazstāvu dzīvojamā apbūve mežaparkā; • 90660010281 - Mazstāvu dzīvojamā apbūve mežaparkā; 7) Noteiktas šādas funkcionālās zonas: • 90500090336 – saglabāta spēkā esošajā plānojumā noteiktā izmantošana – Jaukta apbūve (J); • 90500090335 - saglabāta spēkā esošajā plānojumā noteiktā izmantošana – Jaukta apbūve (J); • 90500090087 - saglabāta spēkā esošajā plānojumā noteiktā izmantošana – Jaukta apbūve (J); • 90500090542 - saglabāta spēkā esošajā plānojumā noteiktā izmantošana – Jaukta apbūve (J); • 90500090540 - saglabāta spēkā esošajā plānojumā noteiktā izmantošana – Jaukta apbūve (J); • 90500090221 – saglabāta spēkā esošajā plānojumā noteiktā izmantošana - Mazstāvu dzīvojamā apbūve (DzM) • 90500090251 - saglabāta spēkā esošajā plānojumā noteiktā izmantošana - Mazstāvu dzīvojamā apbūve (DzM) • 90500090205 - saglabāta spēkā esošajā plānojumā noteiktā izmantošana -

Nr. p.k.	**Institūcija. Saņemšanas** datums. Nr.	Atzinums	**Komentārs/Darbība**
			Mazstāvu dzīvojamā apbūve (DzM) • 90500090253 - saglabāta spēkā esošajā plānojumā noteiktā izmantošana - Mazstāvu dzīvojamā apbūve (DzM) • 90500090416 - saglabāta spēkā esošajā plānojumā noteiktā izmantošana - Mazstāvu dzīvojamā apbūve (DzM) • 90500090154 - saglabāta spēkā esošajā plānojumā noteiktā izmantošana - Mazstāvu dzīvojamā apbūve (DzM)
		(3) Pārvalde uzskata, ka teritorijas plānojumā nav iekļauts pietiekams pamatojums Ragaciema robežas paplašināšanai, iekļaujot ciema teritorijā īpaši aizsargājamajam biotopam „mežainas jūrmalas kāpas" atbilstošos kāpu mežus, kas šobrīd atrodas Rīgas jūras līča krasta kāpu aizsargjoslā, un paredzot tur dzīvojamo apbūvi. Šāda ciema robežas paplašināšana un krasta kāpu aizsargjoslas sašaurināšana ir pretrunā ar Aizsargjoslu likuma 6.panta pirmo daļu un otrās daļas 1.punkta „b" apakšpunktu, kā arī ar ĶNP likuma 9.pantā noteiktajiem ainavu aizsardzības zonas izveidošanas mērķiem.	3. Ragaciema robežās iekļautā teritorija, salīdzinot ar plānojuma 1.redakciju būtiski samazināta. Robežās tiek iekļauta viena zemes vienība ciema ZR daļā (kad. Nr. 90660010282) 18.06.2012. ekspertu komisijas atzinumā par zemes īpašumos Ragaciemā un Bigauņciemā Ķemeru nacionālā parka teritorijā sastopamajiem biotopiem un sugām norādīts, ka „šajā zemes gabalā visā tā teritorijā konstatēts biotops mežainas jūrmalas kāpas, taču, tā kā teritorija agrāk izmantota kā pionieru nometne un dabā ir konstatējamas pazīmes par agrāko darbību (ēka, ēkas pamati, izmainīta zemsedze), tad šeit pieļaujama mazstāvu dzīvojamā apbūve vai rekreācijai paredzētas maza izmēra ēkas". Zemes vienība atrodas Ķemeru nacionālā parka ainavu aizsardzības zonā un krasta kāpu aizsargjoslā, jebkāda jauna būvniecība iespējama vienīgi saskaņā ar Aizsargjoslu likuma prasībām. Nav uzskatāms, ka zemes vienības iekļaušana ciema robežās radīs papildus slodzi dabas teritorijām vai paaugstinās krasta erozijas draudus..
		(4) Lūdzam neplānot pašvaldības ceļu no Bigauņciema Sulu ielas uz Veco Ķemeru ceļu applūstošajā teritorijā, jo šāda ceļa izbūve ir pretrunā ar Aizsargjoslu likuma 37.panta pirmās daļas 4.punkta prasībām. Lūdzam neplānot kā pašvaldības ceļus esošos meža ceļus mitro mežu teritorijā pie Kaņiera ezera uz rietumiem no Ragaciema, jo ceļu izbūve var radīt hidroloģiskā	4. Plānotā ceļa novietojums noteikts atbilstoši DAP ieteiktajai alternatīvai.

Nr. p.k.	**Institūcija. Saņemšanas** datums. Nr.	Atzinums	**Komentārs/Darbība**
		režīma izmaiņas un negatīvu antropoloģisko ietekmi (traucējumu) ĶNP dabas lieguma un dabas rezervāta zonā iekļautajām dabas vērtībām. (5) Teritorijas izmantošanas un apbūves noteikumu (turpmāk - TIAN) 4.4.2.nodaļā un pielikumos lūdzam neparedzēt mežu un purvu apbūves iespējas. TIAN 272.3.apakšpunktā meža zemēs noteiktā galvenā izmantošana - dzīvojamā māja - savrupmāja, ir pretrunā ar TIAN 271.punktā noteikto primāro izmantošanas veidu mežos un purvos - vides aizsardzība, mežsaimnieciskā darbība un teritoriju izmantošana rekreācijai. Lūdzam ņemt vērā 12.05.2011. Satversmes tiesas sprieduma „Par Pāvilostas novada domes 24.09.2009. saistošo noteikumu Nr.9 „Par Pāvilostas novada teritorijas plānojumiem" sadaļas, ko veido Sakas novada domes 27.12.2007. saistošo noteikumu Nr.12 „Sakas novada Sakas pagasta teritorijas izmantošanas un apbūves noteikumi" grafiskā daļa „Teritorijas plānotā (atļautā) izmantošana", ciktāl tā attiecas uz Zaļkalna meža daļām un dabas liegumam „Ziemupe" piegulošā Akmeņraga meža daļām, atbilstību Latvijas Republikas Satversmes 115.pantam" 19.3.punktā teikto: „Teritorijas plānotās (atļautās) izmantošanas veidu apzīmējumiem jābūt vispārpieņemtiem un saprotamiem to parastajā vārdiskajā nozīmē, proti, TIAN nedrīkst paredzēt teritorijas plānotās (atļautās) izmantošanas veida apzīmējumam pilnīgi nerakstur̄gus un ar to nesaistītus teritorijas izmantošanas nosacījumus".	5. Veikti precizējumi - 4.4.2.nodaļā *Meži un purvi (M)* precizēta funkcionālās zonas definīcija; savrupmājas būvniecība paredzēta kā papildizmantošana - teritorijas izmantošanas veids, kas Apbūves noteikumos atļauts attiecīgajā funkcionālajā zonā papildus galvenajai izmantošanai.

Nr. p.k.	**Institūcija. Saņemšanas** datums. Nr.	Atzinums	**Komentārs/Darbība**
		(6) TIAN 213.punktu lūdzam izteikt sekojoši: „Mazstāvu dzīvojamā apbūve (DzM3) ir dzīvojamo māju apbūves teritorija Ķemeru nacionālā parka ainavu aizsardzības zonā, kurā atļauta savrupmājas būvniecība, ja brīvajā teritorijā tiek saglabāta dabiskā veģetācija, kas nodrošina teritorijā sastopamo īpaši aizsargājamo sugu un biotopu aizsardzību.”	6. Definīcija precizēta atbilstoši atzinumā norādītajam.
		(7) TIAN 2.pielikuma 10.punktā lūdzam labot apbūves laukumu zemes gabaliem, kas mazāki par 0,5 ha, jo tas nevar būt 30 ha.	7. Veikti precizējumi.
		Ņemot vērā iepriekš izteiktos iebildumus par teritorijas plānošanas risinājumiem, **Pārvalde izsaka viedokli, ka nepieciešama Engures novada teritorijas plānojuma 1.redakcijas un Vides pārskata pilnveidošana**, nododot teritorijas plānojumu atkārtotai sabiedriskajai apspriešanai un institūciju atzinumu saņemšanai.	**Veikta teritorijas plānojuma 1.redakcijas pilnveidošana**, ņemot vērā Pārvaldes viedokli un 18.06.2012. ekspertu komisijas atzinumu par zemes īpašumos Ragaciemā un Bigauņciemā Ķemeru nacionālā parka teritorijā sastopamajiem biotopiem un sugām.
15.	VSIA „Latvijas Vides, ģeoloģijas un meteoroloģijas centrs (22.02.2012. Nr.4-3/318)	Latvijas Vides, ģeoloģijas un meteoroloģijas centrs (LVĢMC) 21.06.2011. vēstulē Nr.4-3/939 sniedza informāciju Engures novada domei par to, ka Engures novada administratīvajā teritorijā neatrodas LĢMC piederoši un tā valdījumā esoši objekti, izmaiņu pēc šīs informācijas sniegšanas nav. **Par izstrādāto Engures novada teritorijas plānojuma 2013.-2025. 1.redakciju un vides pārskata projektu komentāru nav.**	**Nosacījumi ievēroti.**

Nr. p.k.	**Institūcija. Saņemšanas** datums. Nr.	Atzinums	**Komentārs/Darbība**
16.	SIA „Lattelecom" (27.02.2012. Nr.2850-1)	Atsaucoties uz 14.02.2012. vēstuli Nr.3-12/63 informējam, ka SIA Lattelecom ir izskatījis izstrādāto Engures novada teritorijas plānojumu no elektronisko sakaru tīklu attīstības viedokļa un **sniedz tam savu pozitīvo atzinumu.** Ja tiek vai tiks plānota Engures novada teritorijas infrastruktūras attīstība, ņemot vērā elektronisko sakaru pakalpojumu pieejamību un nepieciešamību, SIA Lattelecom ir vienmēr gatavs piedāvāt savu līdzdalību šo projektu realizācijas apspriešanā un izvērtēšanā.	**Nosacījumi ievēroti.**
17.	SIA „Latvijas Mobilais Telefons" (02.03.2012. Nr.316/ZN)	Lai nodrošinātu Elektronisko sakaru likumā noteikto- nodrošināt publisko elektronisko sakaru tīkla darbību un elektronisko sakaru pakalpojumu sniegšanu, un Teritorijas attīstības plānošanas likumā (spēkā esošs no 01.12.2011.) noteikto- inženierkomunikāciju tīklus un objektus atļauts ierīkot jebkurā vietējās pašvaldības teritorijas plānojumā noteiktajā funkcionālajā zonā, kā arī ņemot vērā Engures novada Teritorijas izmantošanas un apbūves noteikumu punktā- 2.1.Visās teritorijās atļautā izmantošana, noteikto „ka ievērojot Apbūves noteikumos, kā arī citos normatīvajos aktos noteiktos ierobežojumus, novada teritoriju atļauts izmantot būvju un to daļu izvietošanai saskaņā ar attiecīgās funkcionālās zonas atļauto izmantošanu (4.nodaļa), kā arī inženierbūvju izvietošanai (11.3.)", ierosinām, precizēt Engures novada teritorijas plānojuma attiecīgās sadaļas- Jaukta apbūve, Publiskā apbūve, Ražošanas apbūve, Osta, Lauku zemes, un noteikt, ka šajās teritorijās atļautā izmantošana ir arī	Ņemot vērā, ka TIAN atļauj inženierbūvju izvietošanu jebkurā novada teritorijā, ja tas nav pretrunā citu normatīvo aktu prasībām (11.3. apakšpunkts).

Nr. p.k.	**Institūcija. Saņemšanas** datums. Nr.	Atzinums	**Komentārs/Darbība**
		publiskā mobilo elektronisko sakaru tīkla iekārtas un ar to saistītās inženierkomunikācijas.	
18.	SIA „BITE Latvija"	**Atzinums netika sniegts.**	**Atzinums netika sniegts.**
19.	VAS „Latvijas gaisa satiksme" (23.02.2012. Nr.03/137)	VAS „Latvijas gaisa satiksme" izvērtēja 14.02.2012. vēstulē Nr.3-12/60 sniegto informāciju „Par Engures novada teritorijas plānojuma 2013.-2025.gadiem 1.redakciju un vides pārskata projektu", informējam par sekojošo, VAS „Latvijas gaisa satiksme" Engures novada administratīvajā teritorijā ir izvietots civilās aviācijas navigācijas līdzeklis - radiobāka CVOR/DME un teritorijas plānojumā ir attēlota atbilstoša aizsargjosla (rādiuss 600m). Līdz ar to, **VAS „Latvijas gaisa satiksme", iebildumu teritorijas plānojuma 1.redakcijai nav.** Papildus vēlamies informēt, ka Tukuma lidlauka teritorijā atrodas vēl četri navigācijas līdzekļi - ILS/DME radiobākas (instrumentālā nosēšanas sistēma), kuru īpašnieks ir Tukuma lidosta, un kuru aizsargjoslās nav attēlotas.	**Nosacījumi ievēroti.**
20.	Mērsraga novada pašvaldība (21.02.2012. Nr.4-3/89)	Mērsraga novada pašvaldības iepazinusies ar Engures novada teritorijas plānojuma 2013.-2025. 1.redakciju. Sagatavotajā redakcijā nav pretrunu ar izstrādāto Mērsraga novada teritorijas plānojumu (spēkā ar 15.11.2011.). **Neiebilstam izstrādātajai Engures novada teritorijas plānojuma 1.redakcijai.**	**Nosacījumi ievēroti.**
21.	Jūrmalas pilsētas dome	Jūrmalas pilsētas domes Pilsētplānošanas nodaļa ir izskatījusi Engures novada teritorijas plānojuma	**Nosacījumi ievēroti.**

<table>
<tr><td>Nr. p.k.</td><td>Institūcija. Saņemšanas datums. Nr.</td><td>Atzinums</td><td>Komentārs/Darbība</td></tr>
<tr><td></td><td>(14.03.2012. Nr.1.1-22/1282)</td><td>2013.-2025. gadam 1.redakciju un vides pārskatu.
Engures novada teritorijas plānojuma 2013.-2025.gadam 1.redakcija izstrādāta ievērojot Jūrmalas pilsētas domes 14.03.2011. (Nr.1.1-22/1207) nosacījumus.
Informējam, ka norisinās Jūrmalas pilsētas jaunā teritorijas plānojuma turpmākajiem 12 gadiem izstrāde. Ar spēkā esošo Jūrmalas pilsētas Teritorijas plānojumu un jaunā plānojuma izstrādes aktualitātēm var iepazīties Jūrmalas pašvaldības publiskajā mājaslapā www.jurmala.lv.</td><td></td></tr>
<tr><td>22.</td><td>Tukuma novada dome (27.03.2012. Nr.6-15/1262/1088)</td><td>Tukuma novada Dome ir iepazinusies ar Engures novada teritorijas plānojumu 2013.-2025.gadam 1.redakciju un vides pārskata projektu. Tas ir izstrādāts atbilstīgi mūsu izsniegtajiem tehniskajiem noteikumiem. Tukuma novada Domei nav iebildumu pret Engures novada plānojuma 2013.-2025.gadam 1.redakciju un vides pārskatu.</td><td>Nosacījumi ievēroti.</td></tr>
<tr><td>23.</td><td>18.06.2012. Ekspertu komisijas atzinums par zemes īpašumos Ragaciemā un Bigauņciemā Ķemeru nacionālā parka teritorijā sastopamajiem biotopiem un</td><td>Atzinumu skatīt 7.1. apakšnodaļā</td><td>
<table>
<tr><th>Zemes vienība</th><th>Funkcionālā zona plānojuma papildinātajā redakcijā</th><th>Piezīmes</th></tr>
<tr><td>90660010282</td><td>Mazstāvu dzīvojamā apbūve (DzM3) Ķemeru nacionālā parka ainavu aizsardzības zonā.</td><td>Iekļauta Ragaciema robežās.
Saskaņā ar ekspertu atzinumā norādīto - Apbūves noteikumi papildināti ar 218.punktu - 218. Teritorijā ārpus</td></tr>
</table>
</td></tr>
</table>

Nr. p.k.	**Institūcija. Saņemšanas** datums. Nr.	Atzinums	**Komentārs/Darbība**			
	sugām					tieši apdzīvotās daļas (zem ēkām, pagalmā) nav pieļaujama dabiskās zemsedzes pārveidošana (augsnes uzbēršana, mauriņa veidošana u.tml.). Piebraucamo ceļu veidošanai iespēju robežās izmantojami dabā konstatējami ceļi. Obligāti jāsaglabā veci, lielu dimensiju koki
				90660010295	Meži un purvi (M)	
				90660010309	Meži un purvi (M)	
				90660010347	Meži un purvi (M)	
				90660010348	Meži un purvi (M)	
				90660010041	Meži un purvi (M)	
				90660010299	Meži un purvi (M)	
				90660010184	Meži un purvi (M)	
				90660010514	Meži un purvi (M)	
				90660010513	Meži un purvi (M)	
				90660010089	daļa - Meži un purvi (M), daļa -	Saglabāta spēkā esošajā teritorijas

Nr. p.k.	**Institūcija. Saņemšanas** datums. Nr.	Atzinums	**Komentārs/Darbība**			
					Mazstāvu dzīvojamā apbūve (DzM3) Ķemeru nacionālā parka ainavu aizsardzības zonā.	plānojumā noteiktā funkcionālā zona un teritorijas izmantošana
				90660010556	daļa - Meži un purvi (M), daļa - Mazstāvu dzīvojamā apbūve (DzM3) Ķemeru nacionālā parka ainavu aizsardzības zonā.	Saglabāta spēkā esošajā teritorijas plānojumā noteiktā funkcionālā zona un teritorijas izmantošana
				90660010336	daļa - Meži un purvi (M), daļa - Mazstāvu dzīvojamā apbūve (DzM3) Ķemeru nacionālā parka ainavu aizsardzības zonā.	Saglabāta spēkā esošajā teritorijas plānojumā noteiktā funkcionālā zona un teritorijas izmantošana
				90660010280	daļa - Meži un purvi (M), daļa - Mazstāvu dzīvojamā apbūve (DzM3)	Saglabāta spēkā esošajā teritorijas plānojumā noteiktā funkcionālā zona un teritorijas izmantošana

Nr. p.k.	**Institūcija. Saņemšanas** datums. Nr.	Atzinums	**Komentārs/Darbība**			
					Ķemeru nacionālā parka ainavu aizsardzības zonā.	
				90660010005	daļa - Meži un purvi (M), daļa - Mazstāvu dzīvojamā apbūve (DzM3) Ķemeru nacionālā parka ainavu aizsardzības zonā.	Saglabāta spēkā esošajā teritorijas plānojumā noteiktā funkcionālā zona un teritorijas izmantošana
				90660010517	daļa - Meži un purvi (M), daļa - Mazstāvu dzīvojamā apbūve (DzM3) Ķemeru nacionālā parka ainavu aizsardzības zonā.	Saglabāta spēkā esošajā teritorijas plānojumā noteiktā funkcionālā zona un teritorijas izmantošana
				90660010520	daļa - Meži un purvi (M), daļa - Mazstāvu dzīvojamā apbūve (DzM3) Ķemeru nacionālā parka ainavu	Saglabāta spēkā esošajā teritorijas plānojumā noteiktā funkcionālā zona un teritorijas izmantošana

Nr. p.k.	**Institūcija. Saņemšanas** datums. Nr.	Atzinums	**Komentārs/Darbība**			
					aizsardzības zonā.	
				90660010142	Dabas teritorija (A1)	
				90660010303	Dabas teritorija (A1)	
				90660060063	Dabas teritorija (A1)	
				90660060313	Dabas teritorija (A1)	Plānotā ceļa izbūve noteikta atbilstoši DAP piedāvātajai alternatīvai.
				90660060333	Meži un purvi (M)	Plānotā ceļa izbūve noteikta atbilstoši DAP piedāvātajai alternatīvai.

7.3. Atzinumu par teritorijas plānojuma Vides pārskata projektu apkopojums

Nr. p.k.	**Institūcija/ saņemšanas** datums; Nr.	Atzinums	Atzinuma **ievērošana**
1.	Valsts vides dienesta Ventspils reģionālā vides pārvalde (22.03.2012., Nr.9.5-33/7)	Atzinumā minētās informācijas (Īss Vides pārskata raksturojums un analīze, Secinājumi) dublēšanās dēļ pilnīgs atzinums skatāms 7.punkta 7.2.apakšpunktā. **Rekomendācijas**: 1. Ventspils reģionālā vides pārvalde rekomendē pilnveidot vides stāvokļa pārskata informācijas strukturējumu, iekļaujot tajā pietiekamu informācijas un risinājumu izvērtējumu, lai būtu iespējams gūt pārliecību, ka teritorijas plānojuma risinājumi ir likumam atbilstoši, pilnīgi un pietiekami. 2. Papildināt vides pārskatu ar to teritoriju novērtējumu, kuras būtu piemērotas jaunu kapsētu ierīkošanai. 3. Sadaļā „Zemes lietojuma veidi" precizēt aizsargājamo teritoriju nosaukumus un novērst pretrunas ar 20.lappusē doto aizsargājamo teritoriju uzskaitījumu. 4. Vides pārskatā iekļaut to pazemes ūdeņu krājumu un kvalitātes raksturojumu, ko izmanto pašvaldības centralizētajai ūdensapgādei. Pārskatā iekļaut informāciju par smilts-grants un smilts atradni „Radziņciems". 5. Vides pārskatu papildināt, veicot „Pamata pasākumu Ventas upju baseina ūdensobjektos" (2., 3.pielikums) detalizētu izvērtējumu un piemērošanu Engures novadam, kā arī analizēt un novērtēt veicamo pasākumu ietekmi uz virszemes ūdeņu kvalitāti un kvalitātes mērķiem. 6. Vides pārskatu papildināt ar teritorijas plānojuma risinājumu novērtējumu applūstošās teritorijās. Izvērtēt būvniecības aizlieguma nepieciešamību applūstošajās teritorijās. Izanalizēt ietekmi, ko rada divi Teritorijas plānojuma risinājumi: erozijas skartajās vietās atļaut būvēt jaunus un rekonstruēt esošos krasta nostiprinājumus un piestātņu izveidošana pludmales teritorijā. 7. Vides pārskatā veikt analīzi par to, kā teritorijas plānojuma risinājumi nodrošinās piekrastes teritoriju ilgtspējīgu attīstību atbilstoši Aizsargjoslu likumā noteiktajiem Baltijas jūras un Rīgas jūras līča	1. Vides pārskata izstrādātāji saglabā esošā vides stāvokļa apraksta informācijas strukturējumu, veicot tikai šajā aprakstā labojumus un precizējumus. Vides pārskats saturiski atbilst normatīvo aktu prasībām. 2. Engures novada teritorijas plānojumā netiek noteiktas jaunas kapsētu teritorijas, tiek saglabāta Lapmežciema pagasta teritorijas plānojumā plānotā jaunā kapsēta netālu no Ragaciema. Pamatprasības jaunu kapsētu ierīkošanai un ekspluatācijai nosaka normatīvie akti. 3. Izlabots. 4. Papildināta informācija par derīgā izrakteņa atradni „Radziņciems". Pazemes ūdeņu krājumu un kvalitātes raksturojums Vides pārskatā netiek raksturots, datu trūkuma dēļ, kā arī centralizētās ūdensapgādes urbumu apsaimniekošanu un ūdens ieguvi veic saskaņā ar atļaujām, urbumu pasi. 5. Visi Ventas upju baseina apgabala apsaimniekošanas plānā noteiktie pamata un papildus pasākumi ir saistoši Engures novada pašvaldībai, to realizācija ir iespējama, vadoties pēc pašvaldības finansiālām iespējām un konkrētā pasākuma aktualizācijas. Apsaimniekošanas plānā definētie pasākumi noteikti, lai mazinātu ietekmi uz virszemes ūdeņu kvalitāti. Jāatzīmē, ka Engures novadam ir izstrādāta un apstiprināta integrētā attīstības programma 2012.-2018.g., kur Stratēģiskā daļā un

Nr. p.k.	Institūcija/ saņemšanas datums; Nr.	Atzinums	Atzinuma ievērošana
		aizsargjoslas izveidošanas mērķiem. 8. Vides pārskata sadaļu par trokšņa novērtēšanu Tukuma lidlaukam, papildināt ar iegūtās trokšņa prognozes raksturojumu un analīzi. Izvērtēt arī dzelzceļa transporta radītā trokšņa ietekmi. 9. Labot Vides pārskata sadaļu „Ūdenssaimniecības raksturojums", iekļaujot tajā precizētu informāciju par ūdenssaimniecības projekta sastāvu Lapmežciema pagastā. 10. Ventspils reģionālā vides pārvalde rekomendē pārskatīt nepamatoto secinājumu „Nevienam no stacionārajiem gaisa piesārņojuma avotiem Engures novadā nav nepieciešama A kategorijas atļauja, kas norāda uz faktu, ka novadā nav tādu stacionāro gaisa piesārņojuma avotu, kas rada draudus cilvēku veselībai un apkārtējai videi", jo starp abiem faktiem – A kategorijas piesārņojošu darbību un draudiem cilvēku veselībai nav tik tiešas cēloniskās saites. 11. Labot sadaļā par piesārņotajām un potenciāli piesārņotajām teritorijām nepareizi interpretēto likuma „Par piesārņojumu" normu atbilstoši likuma 38.panta nosacījumiem. 12. Pārstrādāt 32.lpp esošo sadaļu „3.2. IESPĒJAMĀS IZMAIŅAS, JA PLĀNOŠANAS DOKUMENTS NETIKTU ĪSTENOTS„ iekļaujot tajā informāciju atbilstoši noteiktajam virsrakstam. Sadaļā izvērtēt riskus, kas rastos, ja teritorijas plānojums netiktu īstenots. 13. Papildināt vides pārskatu ar analīzi par teritorijas plānojuma risinājuma atbilstību normatīvajiem aktiem un tā realizēšanas ietekmi uz vides stāvokli novada teritorijā, <u>īpaši krasta kāpu aizsargjoslā</u>, ja visā novada teritorijā kopīpašuma dalīšanas rezultātā tiek pieļauta jaunu zemes vienību izveidošana, kuru minimālā platība neatbilst teritorijas plānojumā un apbūves noteikumos atļautajai minimālajai platībai. 14. Papildināt sadaļu „Vides stāvoklis teritorijās, kuras plānošanas dokuments var būtiski ietekmēt", piemērojot arī citus ietekmes identificēšanas kritērijus, ne tikai zemes lietošanas veida maiņu, kas paredzēta Teritorijas plānojuma noteiktajā plānotajā (atļautajā) teritoriju izmantošanā, jo Ventspils reģionālās vides pārvaldes ieskatā	Rīcības plānā ir paredzētas atsevišķas rīcības, ar kuru palīdzību, var īstenot pamata un papildus pasākumus. 6. Teritorijas plānojums neparedz jaunas apbūves veidošanu applūstošās teritorijās. 7. Izpildīts. 8. Papildināta informācija par Tukuma lidlauka plānotās darbības veiktajiem trokšņa mērījumu rezultātiem. Dzelzceļa transporta radītā trokšņa ietekme netiek vērtēta Vides pārskatā, jo nav veikti trokšņa mērījumi, kā arī netiek plānota dzelzceļa infrastruktūras paplašināšana, novada teritoriju šķērso esošas dzelzceļa līnijas, kas, protams, rada zināmu trokšņa fonu. 9. Izlabots. 10. Dzēsts. 11. Izlabots. 12. Papildināts. 13. Netiek papildināts. Engures novada teritorijas plānojuma Apbūves noteikumos noteiktie jaunveidojamo zemesgabalu minimālās platības, piemēram, īpaši aizsargājamās dabas teritorijās noteiktas atbilstoši normatīvo aktu prasībām. Krasta kāpu aizsargjoslā apbūve pieļaujama tikai uz esošajiem pamatiem. 14. Veikti papildinājumi.

Nr. p.k.	**Institūcija/ saņemšanas** datums; Nr.	Atzinums	Atzinuma **ievērošana**
		tas ir nepietiekami. 15. Izvērtēt, vai vides pārskatā uzskaitītie Teritorijas plānojuma risinājumi Ķemeru nacionālā parka teritorijā atbilst Ķemeru nacionālā parka dabas aizsardzības plānam, kā arī izvērtēt uzskaitīto teritorijas plānojuma risinājumu ietekmi uz Ķemeru nacionālā parka dabas vērtībām un izveidošanas mērķi. 16. Izvērtēt, vai vides pārskatā uzskaitītie Teritorijas plānojuma risinājumi dabas parka „Milzukalns" teritorijā atbilst dabas parka dabas aizsardzības plānam, kā arī izvērtēt uzskaitīto teritorijas plānojuma risinājumu ietekmi uz dabas parka dabas vērtībām un izveidošanas mērķi. 17. Novērst neatbilstību starp teritorijas dabas aizsardzības plānā un Teritorijas plānojuma grafiskajā daļā attēlotajām pieejas vietām jūrai dabas liegumā „Plieņciema kāpa". 18. Sadaļu „Blīvas apbūves teritoriju (ciemu) attīstība" papildināt, veicot izvērtējumu par to, kā teritorijas plānojumā izvēlētie ciemu izveides risinājumi ietekmēs vidi, tai skaitā īpaši - ciemu robežu paplašināšana piekrastē. Pamatot ciemu robežu paplašināšanas nepieciešamību. Iekļaut vides pārskatā informāciju par to, kā plānota infrastruktūras attīstība ciemos. Pamatot un izvērtēt Teritorijas plānojuma Grafiskajā daļā paredzētās krasta kāpu aizsargjoslas platuma izmaiņas. 19. Veikt labojumus vides pārskatā, ņemot vērā faktu, ka Smārdes ciema notekūdeņu attīrīšanas iekārtu rekonstrukcija jau ir veikta 2010.gadā un tām 29.11.2010. ir izsniegta B kategorijas piesārņojošās darbības atļauja Nr.VE10IB0057. 20. Papildināt vides pārskatu ar informāciju par Šlokenbekas HES un analizēt tās darbības ietekmi uz Slocenes upes hidroloģisko režīmu un ūdens kvalitāti. 21. Ventspils reģionālā vides pārvalde rekomendē pārskatīt nepamatoto secinājumu: „Ja apbūve tiek veikta uz esošajiem pamatiem un netiek apgūtas jaunas teritorijas, ietekme uz vidi nenozīmīga", jo jebkura būvniecība Baltijas jūras un Rīgas jūras līča krasta kāpu aizsargjoslā saskaņā ar likumu „Par ietekmes uz vidi novērtējumu" tiek kvalificēta	15. Papildināts ar izvērtējumu. 16. Papildināts ar izvērtējumu. 17. Neatbilstība attiecas uz teritorijas plānojuma grafisko daļu. 18. Veikti papildinājumi. 19. Precizēts. 20. Vides pārskatā identificē, apraksta un izvērtē plānošanas dokumenta iespējamo būtisko ietekmi uz vidi un iespējamās alternatīvas, ņemot vērā plānošanas dokumenta mērķus un teritoriju, kura varētu tikt ietekmēta. 21. Precizēts termins.

Nr. p.k.	**Institūcija/ saņemšanas** datums; Nr.	Atzinums	Atzinuma **ievērošana**
		kā sākotnējā ietekmes uz vidi izvērtējuma objekts. Ventspils reģionālā vides pārvalde rekomendē terminu „apbūve uz esošiem pamatiem" nepieciešamības gadījumā aizstāt ar Aizsargjoslu likumā noteikto terminu „**iepriekšējā apbūve** – <u>likumīgi uzbūvētas</u> būves vai ēkas (vai to pamati), kuras konstatējamas dabā". 22. Ventspils reģionālā vides pārvalde rekomendē pārskatīt teritorijas plānojuma monitoringa veikšanas kārtību. Ķemeru nacionālā parka un dabas parka „Milzukalns" dabas aizsardzības plāna izstrādes klasificēšana kā teritorijas plāna monitoringa pasākums pārvaldes ieskatā nav monitorings tādā izpratnē, kā to nosaka 23.03.2004. MK noteikumi nr.157 „Kārtība, kādā veicams ietekmes uz vidi stratēģiskais novērtējums".	22. Papildus citiem monitoringa datiem arī šie pasākumi ir pieskaitāmi pie pašvaldības teritorijas plānojuma īstenošanas monitoringa pasākumiem.
2.	Veselības inspekcijas Zemgales kontroles nodaļa (16.03.2012., Nr.4)	Izvērtējot atbilstību higiēnas prasībām un ņemot vērā pārmaiņu apjomu, ko radīs plānotā Tukuma lidlauka darbības paplašināšana, t.i. lielo cilvēku skaitu, kas izjutīs pārmaiņas sagaidāmā trokšņa līmeņa pieauguma un piesārņojošo vielu emisiju atmosfēras gaisā lidlauka darbības rezultātā, Veselības Inspekcijas Zemgales kontroles nodaļa iebilst Engures novada teritorijas plānojuma 2013.-2025.gadam 1.redakcijas un vides pārskata projekta risinājumam. Ņemot vērā Vides pārraudzības valsts birojam lēmumu piemērot Tukuma lidlauka darbības paplašināšanai pilnu ietekmes uz vidi novērtējuma procedūru, galīgo atzinumu par Engures novada teritoriālā plānojuma un Vides pārskatu projektam izsniegsim pēc novērtējuma rezultātu iekļaušanas tajos.	Atsauksmes un priekšlikumi par Engures novada teritorijas plānojuma Vides pārskata projektu nav sniegts.
3.	Rīgas plānošanas reģions (13.03.2012., Nr.8A-2/18)	Atzinumā nav minēti iebildumi vai precizējumi par Engures novada teritorijas plānojuma Vides pārskata projektu.	-
4.	Valsts meža dienests Zemgales virsmežniecība (14.03.2012., Nr.7.7-7/119)	Atbildot uz Engures novada pašvaldības administrācijas pieprasīto informāciju par atzinuma sniegšanu par Engures novada teritorijas plānojuma 2013.-2025.gadam 1.redakciju un vides pārskata projektu konstatēts, ka kopumā Engures novada teritorijas plānojuma 2013.-2025.gadam 1.redakcija, atbilst spēkā esošiem meža nozares normatīvajiem aktiem un VMD sniegtajiem vides	-

Nr. p.k.	Institūcija/ saņemšanas datums; Nr.	Atzinums	Atzinuma ievērošana
		aizsardzības nosacījumiem.	
5.	Dabas aizsardzības pārvalde (16.03.2012., Nr.4.8/30/2012-N)	Vides pārskatā lūdzam veikt sekojošus redakcionālus labojumus: 1) 13.lpp. – ĪADT „Slocenes ieleja ar apkārtējo ainavu kā kompleksais dabas liegums" šobrīd vairs nepastāv, jo, izveidojot ĶNP, 1997.gadā ir iekļauta ĶNP teritorijā; 2) 15.lpp. – ĶNP dabas aizsardzības plānā ir raksturotas ainavas ĶNP teritorijā, bet nevar izdalīt ĶNP ainavas; 3) 16.lpp. – jābūt „Slocene posmā no ĶNP robežas līdz Valguma ezeram un no Valguma ezera līdz Skujupītes ietekai tek caur ĶNP ainavu aizsardzības zonas teritoriju; 4) 18.lpp. – Valguma ezers nav lielākais publiskais ezers; 5) 19.lpp. – aizlieguma Valguma, Kaņiera, Dūņiera un Engures ezeros pārvietoties ar ūdens transporta līdzekļiem, kurus darbina iekšdedzes dzinēji, noteikts MK 18.06.2002. noteikumu Nr.236 „Ķemeru nacionālā parka individuālie aizsardzības un izmantošanas noteikumi" 3.4. un 31.4.apakšpunktos un MK 08.04.2004. noteikumu Nr.268 „Dabas parka „Engures ezers" individuālie aizsardzības un izmantošanas noteikumi" 8.punktā, nevis uzskatāmi par teritorijas plānojuma risinājumiem; 6) 20.lpp. – mikroliegums „Dubļukrogs" un aizsargājamā jūras teritorija „Rīgas līča rietumu piekraste" arī iekļautas Eiropas nozīmes aizsargājamo dabas teritoriju Natura 2000 sarakstā saskaņā ar likuma „Par īpaši aizsargājamām dabas teritorijām" pielikumu, bet mikroliegumi nav ĪADT kategorija (tas pats Paskaidrojuma raksta 7.1.nodaļā); 7) 21.lpp. – iesakām izvērtēt tās teritorijas, kur īpaši aizsargājamie biotopi iekļauti plānotajā apbūvē, kā arī paredzēt kompensējošos pasākumus, ja apbūves plānošana šajās teritorijās ir vienīgais iespējamais risinājums; 8) 34.lpp. – Baltijas jūras un Rīgas jūras līča piekrastes aizsargjosla Engures novadā ir ne tikai ĶNP, iesakām šo rindkopu pārcelt pie aizsargjoslām, jo tās aizsardzību un izmantošanu nosaka Aizsargjoslu likums; 9) 34.lpp. – valsts meži ĶNP ir Vides aizsardzības un reģionālās attīstības ministrijas valdījumā un tos apsaimnieko Dabas aizsardzības pārvalde, savukārt apliecinājumus koku ciršanai gan valsts, gan privātajos mežos saskaņā ar Meža likuma 1.panta 2.punktu izsniedz Valsts meža dienests.	1) Izlabots. 2) Izlabots. 3) Izlabots. 4) Izlabots. 5) Risinājums dzēsts. 6) Izlabots. 7) Papildināts. 8) Izpildīts. 9) Precizēts.

Nr. p.k.	Institūcija/ saņemšanas datums; Nr.	Atzinums	Atzinuma ievērošana
		Vides pārskatā lūdzam rūpīgāk izvērtēt plānoto ārkārtīgi būtisko apbūves teritoriju paplašināšanos jūras piekrastes ciemos, ņemot vērā ar to saistīto maz pārveidotu vai dabisku teritoriju samazināšanos, salīdzinot ar pašlaik apbūvētajām platībām. Uzskatām, ka pašreizējā teritorijas plānojuma redakcijā plānotās apbūves rezultātā samazināsies īpaši aizsargājamo biotopu un īpaši aizsargājamo sugu dzīvotnes, t.sk. samazinot visā valstī ļoti reti sastopamas dabas vērtības vai to vienīgās atradnes šajā reģionā. Vides pārskatā šis aspekts nav vērtēts. Nav vērtēti iespējamie kompensējošie pasākumi, alternatīvi vai saudzīgi risinājumi, kas šo ietekmi novērstu vai samazinātu, kā arī nav vērtēts plānotās darbības samērīgums ar iespējamiem zaudējumiem bioloģiskajai daudzveidībai valsts un reģionālā mērogā. Rūpīgāk būtu jāizvērtē arī negatīvās antropogēnās ietekmes palielināšanos uz piekrastes biotopiem, ņemot vērā arī arvien pieaugošo atpūtnieku skaitu. Ņemot vērā iepriekš izteiktos iebildumus par teritorijas plānošanas risinājumiem, Pārvalde izsaka viedokli, ka nepieciešama Engures novada teritorijas plānojuma 1.redakcijas un Vides pārskata pilnveidošana, nododot teritorijas plānojumu atkārtotai sabiedriskajai apspriešanai un institūciju atzinumu saņemšanai.	Viens no Engures novada teritorijas plānojuma izstrādes uzdevumiem bija izvērtēt un nepieciešamības gadījumā precizēt apstiprinātās ciemu robežas, kas noteiktas un apstiprinātas spēkā esošos pagastu teritorijas plānojumos. Uzdevums ir izpildīts, kā redzams no teritorijas plānojuma Paskaidrojuma raksta un grafiskās daļas, ievērojot vienu no teritorijas attīstības plānošanas principiem, t.i. pēctecības principu ir saglabāti esošie 16 ciemi, kam pagastu teritorijas plānojumos ir noteikts ciemu statuss, atsevišķiem ciemiem ir nedaudz grozītas (Engures, Klapkalnciema, Milzkalnes, Ragaciema un Smārdes ciemu) un koriģētas (Antiņciemam un Raudas ciemam) robežas. Kā arī novada teritorijas plānojumā jāveic esošās apbūves teritoriju analīze un, ņemot vērā ierobežojumus, ko nosaka inženierģeoloģiskie apstākļi, teritoriju apgādes iespējas ar inženierkomunikācijām, jāizstrādā priekšlikumi dzīvojamo, ražošanas un noliktavu, darījumu iestāžu un sabiedrisko objektu izvietojumam un attīstībai. Vides pārskats papildināts ar minēto ciemu robežu izmaiņām, kas veicinās apbūves paplašināšanos, attiecībā uz iespējamo ietekmi uz piekrastes bioloģisko daudzveidību un kompensējošiem pasākumiem, kā arī papildināts izvērtējums par antropogēno slodzi uz piekrasti.

7.4. Institūciju atzinumi par teritorijas plānojuma pilnveidoto 1.redakciju un Vides pārskata projektu

7.4.1. Valsts vides dienesta Ventspils reģionālā vides pārvalde (24.09.2012. Nr.9.5.-33./29 un Nr.9.5.-33./30)

7.4.2. Valsts kultūras pieminekļu aizsardzības inspekcija (26.09.2012. Nr.06-11/1993)

7.4.3. VAS „Latvijas dzelzceļš" (19.09.2012. Nr.DN-7.2.1./5766-2012)

7.4.4. Veselības inspekcija (10.09.2012. Nr.19)

7.4.5. AS „Latvenergo" (24.09.2012. Nr.01VL00-13/6213)

7.4.6. AS „Latvijas Gāze" Gāzapgādes attīstības departaments (19.09.2012. Nr.27.4-1/3221)

7.4.7. Rīgas plānošanas reģions (11.09.2012. Nr.SA-2/62)

7.4.8. Vides aizsardzības un reģionālās attīstības ministrija (24.09.2012. Nr.15.18-1e/13040)

7.4.9. AS „Latvijas valsts meži" Zemgales mežsaimniecība (25.09.2012. Nr.4.1-1.2_07u7_226_12_198)

7.4.10. Dabas aizsardzības pārvalde (25.09.2012. Nr.4.8/107/2012-N)

7.4.11. Vides pārraudzības valsts birojs (28.09.2012. Nr.7-01/1267)

Latvijas Republikas Vides aizsardzības un reģionālās attīstības ministrija
VALSTS VIDES DIENESTA
VENTSPILS REĢIONĀLĀ VIDES PĀRVALDE
Reģistrācijas Nr. 90000017078, Dārzu ielā 2, Ventspilī, LV 3601,
tālrunis 63626903, fakss 63623375, e-pasts ventspils.rvp@ventspils.vvd.gov.lv

Ventspilī,
Datums: 24.09.2012. Mūsu reģ. Nr. **9.5.-33./29** Uz Jūsu reģ. 3-12/350

Engures novada domes
priekšsēdētājam G.Važam
„Pagastmāja", Smārde, Smārdes
pagasts, Engures novads, LV-3129

Atzinums

Par Engures novada teritorijas plānojuma papildināto redakciju

Plānošanas dokumenta izstrādātājs: Engures novada dome

Plānošanas dokuments:
Engures novada teritorijas plānojuma papildinātā 1.redakcija

Plānošanas teritorija: Engures novada teritorija

Izvērtētā dokumentācija: Engures novada teritorijas plānojuma papildinātā 1.redakcija, kurā ietverts paskaidrojuma raksts, grafiskā daļa, teritorijas izmantošanas un apbūves noteikumi, pārskats par teritorijas plānojuma izstrādi.

Ventspils RVP 21.03.2012. sagatavoja atzinumu Nr.9.5.-33./6 par Engures novada teritorijas plānojuma 1.redakciju. Atzinumā tiek secināts, ka Teritorijas plānojumā sniegtā informācija ir nepilnīga, kā arī atsevišķos gadījumos tā netiek pietiekami izvērtēta un pamatota.
Plānošanas dokumentā netiek izvērtētas Lapmežciema pagasta teritorijas, kurās būtu pieļaujama kapsētu ierīkošana, kā arī netiek iekļauts ciema robežu izmaiņu pamatojums un nepieciešamība. Netiek paredzēti risinājumi, kuru realizācijas rezultātā tiktu uzlabots vai saglabāts esošo virszemes ūdensobjektu un pazemes ūdensobjektu stāvoklis atbilstoši Ventas upju baseina apgabala apsaimniekošanas plānam 2010.-2015.gadam. Derīgo izrakteņu atradņu sarakstā nav iekļauta smilts-grants un smilts atradne „Radziņciems".
Plānošanas dokumentā tiek izmainīts krasta kāpu aizsargjoslas platums, bet minētais fakts netiek izvērtēts pamatojoties uz vides aizsardzību reglamentējošo normatīvo aktu prasībām.

Atkārtoti izvērtējot Engures novada teritorijas plānojuma papildināto 1.redakciju, konstatēts, ka:
1. Jaunas kapsētas izveidei paredzēta spēkā esošajā Lapmežciema pagasta teritorijas plānojumā noteiktā teritorija uz ZR no Ragaciema Gausās jūdzes D pusē.
2. Teritorijas plānojuma Paskaidrojuma raksta 22.attēlā attēlotas krasta erozijas apdraudētās teritorijas, bet sakarā ar to, ka nav veikti detalizēti pētījumi, teritorijas nav attēlotas Grafiskās daļas kartē. 22.attēlā attēlotās erozijas apdraudētās teritorijas neatspoguļo krasta noskalošanās procesa dinamiku, netiek atspoguļotas joslas, kurās notiek akumulācijas procesi.

3. Papildināts teritorijas plānojuma Paskaidrojuma raksta II daļas 2.4.punkts, kurā paskaidrots, ka tiek veikti ciemu robežu grozījumi, pievienojot tiem jaunas zemes vienības. Ventspils RVP rekomendē norādīt, ar kādu mērķi minētās zemes vienības tiek pievienotas ciemu teritorijām un kā tās turpmāk plānots izmantot, ņemot vērā, ka daļa pievienoto zemju atrodas krasta kāpu aizsargjoslā.
4. Pārskatot Baltijas jūras un Rīgas jūras līča piekrastes aizsargjoslā esošās ciemu robežas un paredzot izmaiņas, tajās jāņem vērā krasta erozija. 22.attēlā attēlotās erozijas apdraudētās teritorijas neatspoguļo krasta noskalošanās procesa dinamiku.
5. Teritorijas izmantošanas un apbūves noteikumu nodaļā 3.25.1."Ūdensapgāde. Notekūdeņu savākšana un attīrīšana" noteiktas prasības ūdensapgādei un notekūdeņu savākšanai. Norādīts, ka noteikumi veicina ūdensobjektu un pazemes ūdensobjektu stāvokļa uzlabošanos. Ventspils RVP rekomendē pilnveidot plānošanas dokumentu ar informāciju, kā tiks realizētas Ventas baseina apgabala apsaimniekošanas plāna VII nodaļas (Pasākumu programma) prasības, atsaucoties uz izpildāmajiem plāna punktiem.
6. Paskaidrojuma raksta 2.5.sadaļā iekļautais derīgo izrakteņu atradņu saraksts papildināts ar smilts-gants un smilts atradni „Radziņciems".
7. Engures novada teritorijas plānojuma papildinātajā 1.redakcijā grozīts Teritorijas izmantošanas un apbūves noteikumu 26.punkts, samazinot procentuālo lielumu no 15% uz 10%. Teritorijas izmantošanas un apbūves noteikumu 26.1.1.apakšpunktā iekļauti nosacījumi, ka zemes vienības dalīšana pieļaujama:

- ja uz zemes vienības atrodas vairākiem īpašniekiem piederošas ēkas,
- ja jaunveidojamās zemes vienības lielums neatšķirsies no noteikumos noteiktajām minimālajām platībām vairāk kā par 10%.

Ventspils reģionālā vides pārvalde atkārtoti rekomendē Teritorijas izmantošanas un apbūves noteikumus papildināt ar konkrētiem nosacījumiem, gadījumiem, kad šāds zemesgabala sadalījums būtu pieļaujams, kā arī šo normu neattiecināt uz nekustamajiem īpašumiem, kuri atrodas Baltijas jūras un Rīgas jūras līča piekrastes krasta kāpu aizsargjoslas teritorijā. Ventspils RVP skatījumā šāds risinājums ir pretrunā ar Aizsargjoslu likumā noteiktajiem krasta kāpu aizsargjoslas izveidošanas mērķiem.

Secinājumi:

1. Izvērtējot Engures novada teritorijas plānojuma papildināto 1.redakciju, Ventspils RVP konstatē, ka plānošanas dokumentā veikti papildinājumi:
   1.1. Papildināta Paskaidrojuma raksta 5.2.5.nodaļa ar informāciju par kapsētu izveidi Lapmežciema pagasta teritorijā.
   1.2. Paskaidrojuma raksta 22.attēlā attēlotas krasta erozijas apdraudētās teritorijas.
   1.3. Paskaidrojuma raksta 2.4.apakšpunkts papildināts ar pamatojumu par attiecīgajā ciema teritorijā veikto ciema robežu grozījumu nepieciešamību.
   1.4. Teritorijas izmantošanas un apbūves noteikumu nodaļā 3.25.1."Ūdensapgāde. Notekūdeņu savākšana un attīrīšana" noteiktas prasības ūdensapgādei un notekūdeņu savākšanai.
   1.5. Paskaidrojuma raksta 2.5.sadaļā iekļautais derīgo izrakteņu atradņu saraksts papildināts ar smilts-grants un smilts atradni „Radziņciems".
   1.6. Grozīts Teritorijas izmantošanas un apbūves noteikumu 26.punkts, samazinot procentuālo lielumu no 15% uz 10%.
2. Engures novada teritorijas plānojuma papildinātajā 1.redakcijā netiek:
   2.1. Paskaidrojuma raksta 22.attēlā attēlotās erozijas apdraudētās teritorijas neatspoguļo krasta noskalošanās procesa dinamiku, netiek atspoguļotas joslas, kurās notiek akumulācijas procesi.
   2.2. Netiek norādīts, ar kādu mērķi zemes vienības tiek pievienotas ciemu teritorijām un kā tās turpmāk plānots izmantot.

2.3. Netiek sniegta informāciju, kā tiks realizētas Ventas upju baseina apgabala apsaimniekošanas plāna 2010.-2015. gadam prasības.

Rekomendācijas:

- Paskaidrojuma raksta 22.attēlā attēlot erozijas apdraudētās teritorijas, atspoguļojot krasta noskalošanās procesa dinamiku, kā arī atspoguļot joslas, kurās notiek akumulācijas procesi. Izvērtēt iespēju šo informāciju iekļaut Grafiskajā daļā.
- Sniegt informāciju, ar kādu mērķi zemes vienības tiek pievienotas ciemu teritorijām un kā tās turpmāk plānots izmantot.
- Pārskatot Baltijas jūras un Rīgas jūras līča piekrastes aizsargjoslā esošās ciemu robežas un paredzot izmaiņas tajās, ņemt vērā krasta eroziju.
- Saskaņā ar Ventas upju baseina apgabala apsaimniekošanas plānu 2010.-2015. gadam Slocenes upes ekoloģiskā kvalitāte posmā no iztekas līdz Vašlejai vērtējama kā slikta (ūdensobjekta kods V093), bet no Vašlejas līdz Kaņiera ezeram, kā vidēja (ūdensobjekta kods V091). Saskaņā ar 31.05.2011. MK noteikumu Nr.418 „Noteikumi par riska ūdensobjektiem" 1.pielikuma 4.tabulu Slocenes upe ir riska ūdensobjekts, kurā pastāv risks nesasniegt „Ūdens apsaimniekošanas likumā" noteikto labu virszemes ūdeņu stāvokli paredzētajā termiņā. Engures novada teritorijas plānojumā paredzēt risinājumus, kuru realizācijas rezultātā tiktu uzlabots vai saglabāts esošo virszemes ūdensobjektu un pazemes ūdensobjektu stāvoklis, tos nepasliktinot, atbilstoši Ventas upju baseina apgabala apsaimniekošanas plānam 2010.-2015. gadam. Sniegt informāciju, kā tiks realizētas Ventas baseina apgabala apsaimniekošanas plāna VII nodaļas (Pasākumu programma) prasības, atsaucoties uz izpildāmajiem plāna punktiem.
- Pieļaujot veidot jaunu zemes vienību, ja uz zemes vienības atrodas vairākiem īpašniekiem piederošas ēkas, un atšķirība starp atļauto minimālo platību nepārsniedz 10%, Teritorijas izmantošanas un apbūves noteikumus papildināt ar konkrētiem *nosacījumiem*, gadījumiem, kad šāds zemesgabala sadalījums būtu pieļaujams. Šo normu neattiecināt uz nekustamajiem īpašumiem, kuri atrodas Baltijas jūras un Rīgas jūras līča piekrastes krasta kāpu aizsargjoslas teritorijā.

Direktore I. Pļaviņa

Arta Vancāne, Atļauju daļas vadītāja, 63624660
arta.vancane@ventspils.vvd.gov.lv

Latvijas Republikas Vides aizsardzības un reģionālās attīstības ministrija
VALSTS VIDES DIENESTA
VENTSPILS REĢIONĀLĀ VIDES PĀRVALDE
Reģistrācijas Nr. 90000017078, Dārzu ielā 2, Ventspilī, LV 3601,
tālrunis 63626903, fakss 63623375, e-pasts ventspils.rvp@ventspils.vvd.gov.lv

Ventspilī,
Datums: 24.09.2012. Mūsu reģ. Nr. **9.5.-33./30** Uz Jūsu reģ. 12-54

Engures novada domes
priekšsēdētājam G.Važam
„Pagastmāja", Smārde, Smārdes
pagasts, Engures novads, LV-3129

Atzinums

Par Engures novada teritorijas plānojuma Vides pārskata projektu

Plānošanas dokumenta izstrādātājs: SIA „Reģionālie projekti"

Plānošanas dokuments:
Engures novada teritorijas plānojuma 2013.-2025.gadam papildinātā redakcija.
Stratēģiskais ietekmes uz vidi novērtējums. Vides pārskata projekts.

Plānošanas teritorija: Engures novada teritorija

Izvērtētā dokumentācija: Engures novada teritorijas plānojuma 2013.-2025.gadam papildinātā redakcija, kurā ietverts paskaidrojuma raksts, grafiskā daļa, teritorijas izmantošanas un apbūves noteikumi, pārskats par teritorijas plānojuma izstrādi.
Stratēģiskais ietekmes uz vidi novērtējums. Vides pārskata projekts.

Ventspils RVP 22.03.2012. sagatavoja atzinumu Nr.9.5.-33/7 par Engures novada teritorijas plānojuma Vides pārskata projektu. Atzinumā tiek secināts, ka Vides pārskats saturiski izstrādāts atbilstoši Ministru kabineta 23.03.2004. noteikumu Nr.157 „Kārtība, kādā veicams ietekmes uz vidi stratēģiskais novērtējums" 8.punkta prasībām, taču to nepieciešams labot un papildināt. Pārskatā sniegtā informācija ir nepilnīga, kā arī atsevišķos gadījumos tā netiek pietiekami izvērtēta un pamatota.

Atkārtoti izvērtējot Engures novada teritorijas plānojuma Vides pārskata projektu, konstatēts, ka:
1. Vides pārskata izstrādātāji saglabā esošā vides stāvokļa apraksta informācijas strukturējumu, veicot šajā aprakstā labojumus un precizējumus.
2. Ņemot vērā Ventspils RVP rekomendāciju papildināt vides pārskatu ar to teritoriju novērtējumu, kuras būtu piemērotas jaunu kapsētu ierīkošanai, tiek sniegta informācija, ka Engures novada teritorijas plānojumā netiek noteiktas jaunas kapsētu teritorijas. Kapsētas izveidei paredzēta spēkā esošajā Lapmežciema pagasta teritorijas plānojumā noteiktā teritorija netālu no Ragaciema.
3. Vides pārskatā izmantotais termins „Slocenes ieleja ar apkārtējo ainavu kā kompleksais dabas liegums" tiek izlabots uz „Slocenes ieleja".
4. Iekļauta informācija par smilts-grants un smilts atradni „Radziņciems".

5. Pazemes ūdeņu krājumi un kvalitāte datu trūkuma dēļ netiek raksturoti.
6. Vides pārskats nav papildināts ar „Pamata pasākumu Ventas upju baseina ūdensobjektos" detalizētu izvērtējumu, netiek analizēta un novērtēta veicamo pasākumu ietekme uz virszemes ūdeņu kvalitāti un kvalitātes mērķiem.
7. Ņemot vērā Ventspils reģionālās vides pārvaldes rekomendāciju pārskatu papildināt ar teritorijas plānojuma risinājumu novērtējumu applūstošās teritorijās un izvērtēt būvniecības aizlieguma nepieciešamību minētajās teritorijās, Vides pārskata izstrādātāji sniedz informāciju, ka teritorijas plānojums neparedz jaunas apbūves veidošanu applūstošajās teritorijās. Nav izanalizēta ietekme, ko rada Teritorijas plānojuma risinājumi: erozijas skartajās vietās atļaut būvēt jaunus un rekonstruēt esošos krasta nostiprinājumus un piestātņu izveidošana pludmales teritorijā.
8. Vides pārskata 4.3.punktā „Piekrastes teritorijas attīstība" tiek analizēti teritorijas plānojuma risinājumi piekrastes teritoriju ilgtspējīgai attīstībai.
9. Papildināta informācija par Tukuma lidlauka plānotās darbības veiktajiem trokšņa mērījumu rezultātiem. Dzelzceļa transporta radītā trokšņa ietekme Vides pārskatā netiek vērtēta. Vides pārskata izstrādātāji sniedz informāciju, ka nav veikti trokšņa mērījumi, kā arī netiek plānota dzelzceļa infrastruktūras paplašināšana. Novada teritoriju šķērso esošas dzelzceļa līnijas.
10. Pārskatā netiek sniegta informācija par plānoto notekūdeņu attīrīšanas iekārtu izbūvi Lapmežciema pagastā.
11. Tiek ņemta vērā Ventspils reģionālās vides pārvaldes rekomendācija un Vides pārskatā dzēsts secinājums „Nevienam no stacionārajiem gaisa piesārņojuma avotiem Engures novadā nav nepieciešama A kategorijas atļauja, kas norāda uz faktu, ka novadā nav tādu stacionāro gaisa piesārņojuma avotu, kas rada draudus cilvēku veselībai un apkārtējai videi".
12. Veikti labojumi sadaļā par piesārņotajām un potenciāli piesārņotajām teritorijām, dzēšot nepareizi interpretēto likuma „Par piesārņojumu" normu, kas regulē piesārņoto vietu izpēti.
13. Papildināta sadaļa „Iespējamās izmaiņas, ja plānošanas dokuments netiktu īstenots", bet nav ņemta vērā Ventspils RVP rekomendācija izvērtēt riskus, kas rastos, ja teritorijas plānojums netiktu īstenots.
14. Engures novada teritorijas plānojuma papildinātajā 1.redakcijā grozīts Teritorijas izmantošanas un apbūves noteikumu 26.punkts, samazinot procentuālo lielumu no 15% uz 10%. Teritorijas izmantošanas un apbūves noteikumu 26.1.1.apakšpunktā iekļauti nosacījumi, ka zemes vienības dalīšana pieļaujama:
- ja uz zemes vienības atrodas vairākiem īpašniekiem piederošas ēkas,
- ja jaunveidojamās zemes vienības lielums neatšķirsies no noteikumos noteiktajām minimālajām platībām vairāk kā par 10%.

Minētās zemes vienības dalīšanas rezultātā tiek pieļauta jaunu zemes vienību izveidošana, kuru minimālā platība neatbilst teritorijas plānojumā un apbūves noteikumos atļautajai minimālajai platībai.
15. Papildināta Vides pārskata sadaļa „Vides stāvoklis teritorijās, kuras plānošanas dokuments var būtiski ietekmēt". Teritorijas, kuras var ietekmēt plānošanas dokumenta turpmākā realizēšana, ir noteiktas, analizējot plānoto (atļauto) teritoriju izmantošanu, kur ir sagaidāma zemes izmantošanas mērķa maiņa, vietas bioloģisko daudzveidību, ietekmēt kultūrvēsturisko mantojumu vai palielināt risku, kā arī ņemot vērā izstrādes Darba uzdevumā noteiktos uzdevumus: aizsargājamās dabas teritorijas un objekti; apdzīvoto vietu attīstība; piekrastes teritorijas attīstība.
16. Pārskatā izvērtēta Teritorijas plānojuma risinājumu atbilstība Ķemeru nacionālā parka un dabas parka „Milzukalns" dabas aizsardzības plāniem, kā arī tiek analizēta uzskaitīto teritorijas plānojuma risinājumu ietekme uz dabas parka dabas vērtībām un izveidošanas mērķi.
17. Teritorijas plānojuma grafiskajā daļā tika veikti labojumi attēlotajām pieejas vietām jūrai dabas liegumā „Plieņciema kāpa".

18. Papildināta Vides pārskata sadaļa „Blīvas apbūves teritoriju (ciemu) attīstība", iekļaujot vides pārskatā informāciju par to, kā plānota infrastruktūras attīstība ciemos. Netiek izvērtēta ciemu robežu paplašināšanas piekrastē ietekme uz vidi. Netiek pamatota ciemu robežu paplašināšanas nepieciešamība.
Vides pārskatā tiek vērtētas Teritorijas plānojuma Grafiskajā daļā paredzētās krasta kāpu aizsargjoslas platuma izmaiņas. Vides pārskata projekta izstrādātāji norāda, ka saskaņā ar 17.02.2004. MK noteikumu Nr.86 „Baltijas jūras un Rīgas jūras līča piekrastes aizsargjoslas noteikšanas metodika" 3.punkta prasībām krasta erozijas apdraudētajās vietās ņemta vērā erozijas dinamika (situācija dabā), bet Teritorijas plānojuma Paskaidrojuma raksta 22.attēlā attēlotās erozijas apdraudētās teritorijas neatspoguļo krasta noskalošanās procesa dinamiku.
19. Veikti labojumi Vides pārskatā, ņemot vērā, ka Smārdes ciema notekūdeņu attīrīšanas iekārtu rekonstrukcija ir veikta 2010.gadā.
20. Pārskatā tiek analizēta Šlokenbekas HES darbības ietekme uz Slocenes upes hidroloģisko režīmu un ūdens kvalitāti.
21. Netiek ņemta vērā Ventspils reģionālās vides pārvaldes rekomendācija pārskatīt nepamatoto secinājumu: „Ja apbūve tiek veidota uz esošajiem pamatiem un netiek apgūtas jaunas teritorijas, ietekme uz vidi ir nenozīmīga".
Ņemta vērā Ventspils reģionālā vides pārvaldes rekomendācija - terminu „apbūve uz esošiem pamatiem" aizstāt ar Aizsargjoslu likumā noteikto terminu „iepriekšējā apbūve".
22. Ventspils reģionālā vides pārvalde atzinumā Nr.9.5.-33/7 norāda, ka Ķemeru nacionālā parka un dabas parka „Milzukalns" dabas aizsardzības plāna izstrādes klasificēšana kā teritorijas plāna monitoringa pasākums pārvaldes ieskatā nav monitorings tādā izpratnē, kā to nosaka 23.03.2004. MK noteikumi Nr.157 „Kārtība, kādā veicams ietekmes uz vidi stratēģiskais novērtējums".
Ņemot vērā Ventspils reģionālās vides pārvaldes rekomendāciju pārskatīt teritorijas plānojuma monitoringa veikšanas kārtību Vides pārskata izstrādātāji sniedz informāciju, ka Papildus citiem monitoringa datiem arī šie pasākumi ir pieskaitāmi pie pašvaldības teritorijas plānojuma īstenošanas monitoringa pasākumiem.

Secinājumi:

1. Atkārtoti izvērtējot Engures novada teritorijas plānojuma Vides pārskata projektu, Ventspils RVP konstatē, ka Vides pārskatā veikti papildinājumi:
   1.1. Tiek sniegta informācija, ka Kapsētas izveidei paredzēta spēkā esošajā Lapmežciema pagasta teritorijas plānojumā noteiktā teritorija.
   1.2. Vides pārskatā izmantotais termins „Slocenes ieleja ar apkārtējo ainavu kā kompleksais dabas liegums" tiek izlabots uz „Slocenes ieleja".
   1.3. Iekļauta informācija par smilts-grants un smilts atradni „Radziņciems".
   1.4. Tiek sniegta informācija, ka teritorijas plānojums neparedz jaunas apbūves veidošanu applūstošajās teritorijās.
   1.5. Tiek analizēti teritorijas plānojuma risinājumi piekrastes teritoriju ilgtspējīgai attīstībai.
   1.6. Papildināta informācija par Tukuma lidlauka plānotās darbības veiktajiem trokšņa mērījumu rezultātiem.
   1.7. Dzēsts secinājums „Nevienam no stacionārajiem gaisa piesārņojuma avotiem Engures novadā nav nepieciešama A kategorijas atļauja, kas norāda uz faktu, ka novadā nav tādu stacionāro gaisa piesārņojuma avotu, kas rada draudus cilvēku veselībai un apkārtējai videi".
   1.8. Veikti labojumi sadaļā par piesārņotajām un potenciāli piesārņotajām teritorijām, dzēšot nepareizi interpretēto likuma „Par piesārņojumu" normu, kas regulē piesārņoto vietu izpēti..
   1.9. Papildināta Vides pārskata sadaļa Vides stāvoklis teritorijās, kuras plānošanas dokuments var būtiski ietekmēt. Teritorijas, kuras var ietekmēt plānošanas dokumenta

turpmākā realizēšana, ir noteiktas, analizējot plānoto (atļauto) teritoriju izmantošanu, kur ir sagaidāma zemes izmantošanas mērķa maiņa, vietas bioloģisko daudzveidību, ietekmēt kultūrvēsturisko mantojumu vai palielināt risku, kā arī ņemot vērā izstrādes Darba uzdevumā noteiktos uzdevumus: aizsargājamās dabas teritorijas un objekti; apdzīvoto vietu attīstība; piekrastes teritorijas attīstība.

1.10. Izvērtēta Teritorijas plānojuma risinājumu atbilstība Ķemeru nacionālā parka un dabas parka „Milzukalns" dabas aizsardzības plāniem, kā arī tiek analizēta uzskaitīto teritorijas plānojuma risinājumu ietekme uz dabas parka dabas vērtībām un izveidošanas mērķi.

1.11. Teritorijas plānojuma grafiskajā daļā veikti labojumi attēlotajām pieejas vietām jūrai dabas liegumā „Plieņciema kāpa".

1.12. Papildināta Vides pārskata sadaļa „Blīvas apbūves teritoriju (ciemu) attīstība", iekļaujot vides pārskatā informāciju par to, kā plānota infrastruktūras attīstība ciemos.

1.13. Veikti labojumi Vides pārskatā, ņemot vērā, ka Smārdes ciema notekūdeņu attīrīšanas iekārtu rekonstrukcija ir veikta 2010.gadā.

1.14. Tiek analizēta Šlokenbekas HES darbības ietekme uz Slocenes upes hidroloģisko režīmu un ūdens kvalitāti.

1.15. Termins „apbūve uz esošiem pamatiem" aizstāts ar terminu „iepriekšējā apbūve".

2. Engures novada teritorijas plānojuma Vides pārskata projektā netiek:

2.1. Netiek iekļauts to pazemes ūdeņu krājumu un kvalitātes raksturojums, ko izmanto pašvaldības centralizētai ūdensapgādei.

2.2. Vides pārskats nav papildināts ar „Pamata pasākumu Ventas upju baseina ūdensobjektos" detalizētu izvērtējumu, netiek analizēta un novērtēta veicamo pasākumu ietekme uz virszemes ūdeņu kvalitāti un kvalitātes mērķiem.

2.3. Nav izanalizēta ietekme, ko rada Teritorijas plānojuma risinājumi: erozijas skartajās vietās atļaut būvēt jaunus un rekonstruēt esošos krasta nostiprinājumus un piestātņu izveidošana pludmales teritorijā.

2.4. Pārskatā netiek sniegta informācija par plānoto notekūdeņu attīrīšanas iekārtu izbūvi Lapmežciema pagastā.

2.5. Netiek ņemta vērā Ventspils RVP rekomendācija izvērtēt riskus, kas rastos, ja teritorijas plānojums netiktu īstenots.

2.6. Grozīts *Engures novada teritorijas plānojuma papildinātās redakcijas* Teritorijas izmantošanas un apbūves noteikumu 26.punkts - teritorijas plānojums pieļauj veidot jaunu zemes vienību, ja uz zemes vienības atrodas vairākiem īpašniekiem piederošas ēkas, un atšķirība starp atļauto minimālo platību nepārsniedz 10%.

2.7. Zemes vienības dalīšanas rezultātā tiek pieļauta jaunu zemes vienību izveidošana, kuru minimālā platība neatbilst teritorijas plānojumā un apbūves noteikumos atļautajai minimālajai platībai.

2.8. Netiek izvērtēta ciemu robežu paplašināšanas piekrastē ietekme uz vidi. Netiek pamatota ciemu robežu paplašināšanas nepieciešamība. Izvērtējot Teritorijas plānojuma Grafiskajā daļā paredzētās krasta kāpu aizsargjoslas platuma izmaiņas netiek ņemta vērā krasta erozijas apdraudētajās vietās erozijas dinamika (situācija dabā). Teritorijas plānojuma Paskaidrojuma raksta 22.attēlā attēlotās erozijas apdraudētās teritorijas neatspoguļo krasta noskalošanās procesa dinamiku.

2.9. Netiek ņemta vērā Ventspils reģionālās vides pārvaldes rekomendācija pārskatīt nepamatoto secinājumu: „Ja apbūve tiek veidota uz esošajiem pamatiem un netiek apgūtas jaunas teritorijas, ietekme uz vidi ir nenozīmīga".

Rekomendācijas:

- Vides pārskatā iekļaut to pazemes ūdeņu krājumu un kvalitātes raksturojumu, ko izmanto pašvaldības centralizētajai ūdensapgādei.

- Saskaņā ar Ventas upju baseina apgabala apsaimniekošanas plānu 2010.-2015. gadam Slocenes upes ekoloģiskā kvalitāte posmā no iztekas līdz Vašlejai vērtējama kā slikta (ūdensobjekta kods V093), bet no Vašlejas līdz Kaņiera ezeram, kā vidēja (ūdensobjekta kods V091). Saskaņā ar 31.05.2011. MK noteikumu Nr.418 „Noteikumi par riska ūdensobjektiem" 1.pielikuma 4.tabulu Slocenes upe ir riska ūdensobjekts, kurā pastāv risks nesasniegt „Ūdens apsaimniekošanas likumā" noteikto labu virszemes ūdeņu stāvokli paredzētajā termiņā. Vides pārskatu nepieciešams papildināt, veicot „Pamata pasākumu Ventas upju baseina ūdensobjektos" (2., 3.pielikums) detalizētu izvērtējumu un piemērošanu Engures novadam, kā arī analizēt un novērtēt veicamo pasākumu ietekmi uz virszemes ūdeņu kvalitāti un kvalitātes mērķiem.
- Izanalizēt ietekmi, ko rada divi Teritorijas plānojuma risinājumi: erozijas skartajās vietās atļaut būvēt jaunus un rekonstruēt esošos krasta nostiprinājumus un piestātņu izveidošana pludmales teritorijā.
- Sniegt informāciju par plānoto notekūdeņu attīrīšanas iekārtu izbūvi Lapmežciema pagastā.
- Sadaļā „Iespējamās izmaiņas, ja plānošanas dokuments netiktu īstenots" izvērtēt riskus, kas rastos, ja teritorijas plānojums netiktu īstenots.
- Papildināt vides pārskatu ar analīzi par teritorijas plānojuma risinājuma atbilstību normatīvajiem aktiem un tā realizēšanas ietekmi uz vides stāvokli novada teritorijā, īpaši krasta kāpu aizsargjoslā, ja visā novada teritorijā kopīpašuma dalīšanas rezultātā tiek pieļauta jaunu zemes vienību izveidošana, kuru minimālā platība neatbilst teritorijas plānojumā un apbūves noteikumos atļautajai minimālajai platībai. Ventspils RVP skatījumā šāds risinājums krasta kāpu aizsargjoslā ir pretrunā ar Aizsargjoslu likumā noteiktajiem krasta kāpu aizsargjoslas izveidošanas mērķiem.
- Izvērtēt ciemu robežu paplašināšanas piekrastē ietekmi uz vidi. Pamatot ciemu robežu paplašināšanas nepieciešamību. Izvērtējot Teritorijas plānojuma Grafiskajā daļā paredzētās krasta kāpu aizsargjoslas platuma izmaiņas, ņemt vērā krasta erozijas apdraudētajās vietās erozijas dinamiku.
- Pārskatīt nepamatoto secinājumu: „Ja apbūve tiek veidota uz esošajiem pamatiem un netiek apgūtas jaunas teritorijas, ietekme uz vidi ir nenozīmīga".

Direktore I. Pļaviņa

Arta Vancāne, Atļauju daļas vadītāja, 63624660
arta.vancane@ventspils.vvd.gov.lv

LATVIJAS REPUBLIKA

VALSTS KULTŪRAS PIEMINEKĻU AIZSARDZĪBAS INSPEKCIJA

Reģ. Nr. 90000038351, M.Pils ielā 17/19/21, Rīgā, LV-1050, Tel.: +371 67229272, Fakss: +371 67228808, E-pasts: vkpai@mantojums.lv

Rīgā

16.09.2012. Nr.06-11/1993
Uz 26. 07.2012. Nr.3-12/349
(Reģ. VKPAI 29.08.2012. Nr.4752)

Engures novada domei
"Pagastmāja", Smārde, Smārdes pagasts,
Engures novads, LV 3128

Par Engures novada teritorijas
plānojuma pilnveidoto redakciju

Valsts kultūras pieminekļu aizsardzības inspekcijā (turpmāk – Inspekcija) ir saņemta Jūsu vēstule ar informāciju, ka 2012. gada 24. aprīlī Engures novada dome pieņēmusi lēmumu „Par Engures novada teritorijas plānojuma 1. redakcijas papildināšanu". Inspekcija 2012. gada 13. martā sniegusi atzinumu Nr.06-11/563 par Engures novada teritorijas plānojuma 1. redakciju, kur norādītas nepilnības un neprecizitātes plānojumā.

Inspekcija iepazinusies ar iesniegto papildināto teritorijas plānojuma 1. redakciju un Atzinumu par teritorijas plānojuma 1. redakciju apkopojumu un konstatē, ka kopumā Inspekcijas iebildes teritorijas plānojuma galīgā redakcijā ir ņemtas vērā.

Atzinums - Inspekcija kultūras mantojuma apzināšanas un saglabāšanas aspektā atbalsta Engures novada teritorijas plānojuma papildināto redakciju. Pēc teritorijas plānojuma stāšanās spēkā lūdzam iesniegt apstiprināto plānojumu Inspekcijas arhīvā CD formātā.

Inspekcijas vadītāja vietniece Vivita Mačiņa

E.Ziediņa
I.Kokina
67229272

Engures novada Dome
SAŅEMTS
2012. g. 27. IX
Nr. 1237

D. Dēliņa
24.09.2012

VALSTS AKCIJU SABIEDRĪBA
LATVIJAS DZELZCEĻŠ
Reģ. Nr. 40003032065

Gogoļa ielā 3, Rīgā, LV-1547. Tālruņi: 67234940, 67232144, 67233743 . Fakss: 67234327. E-pasts: info@ldz.lv

Rīgā

19.09.2012. Nr. AN-7.2.1/5766-2012.

Engures novada domes
Priekšsēdētājam G.Važam
„Pagastmāja", Smārde, Smārdes pagasts,
Engures novads, LV-3129

Par atkārtota atzinuma sniegšanu par
Engures novada teritorijas plānojumu 2013.-2025.gadam

Valsts akciju sabiedrībā „Latvijas dzelzceļš" ir izskatīts 2012.gada 26.jūlija iesniegums Nr.3-12/348 par atzinuma sniegšanu Engures novada teritorijas plānojumam 2013.-2025.gadam un vēstulei pievienotie Engures novada teritorijas plānojuma materiāli CD.

Izskatot Engures novada teritorijas plānojuma papildināto redakciju, neiebilstam pret risinājumiem un sniedzam pozitīvu atzinumu. Lūdzam redakcionāli paskaidrojuma rakstā precizēt informāciju par dzelzceļa iecirkņa Tukums II - Jelgava teritoriālo izvietojumu un riskiem, jo 8.3.2.punktā teikts, ka dzelzceļa iecirknis izvietots nelielā un reti apdzīvotā teritorijā, bet savukārt 8.5.punktā dzelzceļa iecirknis noteikts kā riska objekts un iespējams var radīt katastrofālas sekas, īpaši apdzīvotajās vietās.

Nekustamā īpašuma direkcijas direktora vietnieks Ģ.Legzdiņš

Kalviņa 67234866

Engures novada Dome
SAŅEMTS
2012.g. 27. IX
Nr. 1843

LATVIJAS REPUBLIKAS VESELĪBAS MINISTRIJA

VESELĪBAS INSPEKCIJA

Juridiskā adrese: Klijānu iela 7, Rīga, LV-1012, faktiskā adrese: Zemgales prospekts 3, Jelgava, LV-3001,
tālrunis/fakss: 63083193, 63020038, e-pasts: zemgale@vi.gov.lv, http://www.vi.gov.lv

ATZINUMS PAR BŪVPROJEKTU/TERITORIJAS PLĀNOJUMU

Atzinuma izdošanas vieta Jelgava

2012. 10. 09. 2012 Nr. 19.

1. Projekta nosaukums Engures novada teritorijas plānojums 2013.- 2025.gadam. Stratēģiskais ietekmes uz vidi novērtējums. Vides pārskats.

2. Atzinuma pieprasījuma mērķis Projekta higiēniskā novērtēšana

3. Objekta adrese Engures novads, Latvija

4. Projekta pasūtītājs Engures novada dome, reģ. Nr. 90000050759, "Pagastmāja", Smārde, Smārdes pagasts, Engures novads, LV -3129

5. Projekta autors SIA „Reģionālie projekti", Rūpniecības iela 32 B, Rīga, LV-1045

6. Iesniegtie dokumenti 1. SIA „Reģionālie projekti" pieteikums, reģistrēts Veselības inspekcijas Zemgales kontroles nodaļā 31.08.2012.g., Nr. 18848. 2. Engures novada teritorijas plānojums 2013.- 2025.gadam, stratēģiskais ietekmes uz vidi novērtējums, vides pārskats kompaktdiskā.

7. Izskatot projektu, konstatēts

Engures novada teritorijas plānojums 2013.-2025.gadam ir Engures novada administratīvās teritorijas plānojums, kurā parādīta teritorijas pašreizējā izmantošana, noteikta plānotā (atļautā) izmantošana un izmantošanas aprobežojumi ar ilgtermiņa perspektīvu līdz 2025.gadam. Stratēģiskais ietekmes uz vidi novērtējums (turpmāk tekstā - SIVN) tiek izstrādāts Engures novada teritorijas plānojumam 2013.-2025.gadam saskaņā ar Vides pārraudzības valsts biroja 2011.gada 26.janvāra lēmumu Nr.4 par stratēģiskās ietekmes uz vidi novērtējuma procedūras piemērošanu. Pamatojoties uz šo lēmumu tika sagatavots Vides pārskata projekts, kā arī veiktas nepieciešamās konsultācijas un sabiedrības informēšana, organizēta sabiedriskā apspriede un sanāksmes likumdošanā noteiktajā kārtībā. Plānošanas dokuments un tā SIVN izstrādāts saskaņā ar normatīvo aktu prasībām. Vides pārskats ir Engures novada teritorijas plānojuma 2013. - 2025.gadam sastāvdaļa, kurš sagatavots balstoties uz Engures novada integrēto attīstības programmu, teritorijas plānojuma paskaidrojuma rakstā apkopoto esošās situācijas aprakstu, teritorijas izmantošanas un apbūves noteikumos noteiktiem teritorijas plānotiem (atļautiem) turpmākās izmantošanas risinājumiem un grafisko daļu. Vides pārskata projekts izstrādāts vienlaicīgi ar teritorijas plānojuma 1. redakcijas izstrādi.

Vides pārskata izstrādes mērķis ir novērtēt plānošanas dokumenta un tā realizācijas iespējamo ietekmi uz apkārtējo vidi (augsni, ūdens resursiem, gaisu un bioloģisko daudzveidību), iedzīvotāju veselību, dzīves apstākļiem un kvalitāti, celtniecību, ainavu (lauku un ciemu) un kultūras mantojuma vērtībām, dabas resursu izmantošanu, kā arī veicināt sabiedrības līdzdarbību vietējās teritorijas plānošanas procesā. Vides pārskats nepieciešams arī plānošanas

dokumentiem, kuru ieviešana var būtiski ietekmēt Eiropas nozīmes NATURA 2000 īpaši aizsargājamās dabas teritorijas. Engures novada teritorijā atrodas likumā „Par īpaši aizsargājamām dabas teritorijām" un Aizsargjoslu likumā minētās teritorijas un aizsargjoslas, t.sk. Ķemeru Nacionālais parks, Baltijas jūras un Rīgas jūras līča piekrastes aizsargjoslas.
SLĒDZIENS
Izvērtējot atbilstību higiēnas prasībām, Veselības Inspekcijas Zemgales kontroles nodaļa neiebilst Engures novada teritorijas plānojuma 2013.-2025.gadam un vides pārskata projekta risinājumam.
REKOMENDĀCIJAS
Izpildītājs Vecākais higiēnas ārsts Genādijs Krizskis *(ieņemamais amats, vārds, uzvārds)* *(paraksts)*

Zemgales kontroles nodaļas vadītāja *(paraksts)* Airisa Lapiņa
(vārds, uzvārds)

z.v.

LATVIJAS REPUBLIKAS VESELĪBAS MINISTRIJA • VESELĪBAS INSPEKCIJA •
ZEMGALES KONTROLES NODAĻA

D. Dēliņai
27.09.2012

Latvenergo

Akciju sabiedrība "Latvenergo"
Vien. reģ. Nr. 40003032949
Pulkveža Brieža iela 12, Rīga, LV-1230, Latvija
Tālr. (+371) 67728222, fakss (+371) 67728880, www.latvenergo.lv, info@latvenergo.lv

Rīgā
24.09.2012. Nr. 01VL00-13/6213
Uz 26.07.2012. Nr.3-12/346

Engures novada domei
„Pagastmāja", Smārde, Smārdes pagasts, Engures novads,
LV-3129

Par atkārtoto atzinumu par Engures novada teritorijas plānojuma 1.redakciju

Atbildot uz Jūsu 2012.g. 26.augusta vēstuli Nr. 3-12/346, sniedzam Latvenergo koncerna atkārtoto atzinumu par Engures novada teritorijas plānojuma 1.redakciju.

AS "Latvenergo"

AS "Latvenergo" nav iebildumu par Engures novada teritorijas plānojuma 1.redakciju.

AS "Sadales tīkls"

Engures novada pārskatā par teritorijas plānojuma izstrādi saistībā ar AS „Latvenergo" atzinumu (22.03.2012. Nr.01VL00- 13/1949) piezīmēs tiek atzīmēts, ka netiek ņemtas vērā AS „Sadales tīkls" prasības iekļaut teritorijas plānojumā atsauces uz vairākiem LR likumiem un MK noteikumiem, kā arī dažas citas prasības, kas ir nozīmīgas AS „Sadales tīkls".

Sakarā ar to pozitīvais atzinums varētu tikt sniegts, ja teritorijas plānojumā būs iekļautas AS „Latvenergo" 22.03.2012. atzinumā Nr.01VL00- 13/1949 minētās prasības.

AS "Latvijas elektriskie tīkli"

Informējam Jūs, ka teritorijas plānojuma projekts no pārvades tīkla viedokļa ir atzīstams par pieņemamu.

Aicinām labot Paskaidrojuma raksta 6.5.nodaļas "Elektroapgāde" piezīmēs norādīto attēla numuru un (20.attēls) vietā rakstīt: (12.attēls).

Ar cieņu,

Valdes loceklis Māris Kuņickis

Jurijs Rivkins 67728761

Engures novada Dome
SANEMTS
2012. g. 27. sept.
Nr. 1226

D. Dēliņai
21.09.2012

AKCIJU SABIEDRĪBA
LATVIJAS GĀZE

GĀZAPGĀDES ATTĪSTĪBAS DEPARTAMENTS
Vagonu iela 20, Rīga, LV-1009
tālr. 67 041 654, fakss 67 041 640
Kontaktu centrs: tālr. 155
e-pasts: gazapgades.departaments@lg.lv, www.lg.lv

Rīgā 19.09.2012 Nr. 27.4-1/3221
Uz 26.07.2012. Nr. 3-12/345

Engures novada dome
„Pagastmāja", Smārde
Engures novads, LV-4224

Par atzinumu izstrādātajai
Engures novada teritorijas plānojuma
2013.-2025. gadam papildinātajai redakcijai

Atbildot uz Jūsu 26.072012. vēstuli Nr. 3-12/345 par atzinumu izstrādātajai Engures novada teritorijas plānojuma papildinātajai redakcijai, akciju sabiedrības "Latvijas Gāze" (turpmāk – Sabiedrība) Gāzapgādes attīstības departamenta Perspektīvās attīstības daļa informē, ka ir iepazinusies ar izstrādāto teritorijas plānojuma papildināto redakciju un izsaka šādu iebildumu:

- paskaidrojuma raksta 19. attēlā „Inženierkomunikāciju pieejamība apdzīvotajās vietās" lūdzam vārdus „Perspektīvais maģistrālais vidējspiediena gāzes vads" aizvietot ar vārdiem „Perspektīvais gāzes vads ar spiedienu zem 1.6 MPa".

Pozitīvs atzinums tiks sniegts pēc augstāk minēto nosacījumu ievērošanas.

Komercpilnvarnieks
Gāzapgādes attīstības departamenta
Persektīvās attīstības daļas vadītājs M. Krastiņš

Gedroviča
67041787
67369265

Engures novada Dome
SAŅEMTS
2012. g. 21. IX
Nr. 1208

D. Dēlinai
13.09.2012

RĪGAS PLĀNOŠANAS REĢIONS

Reģ.Nr. 90002222018, Zigfrīda Annas Meierovica bulvārī 18, Rīga, LV – 1050, tālr.: +371 67226430, fakss: +371 67226431
E-pasts: rpr@rpr.gov.lv, www.rpr.gov.lv

RĪGĀ

11.09.2012. Nr. SA-2/62

Uz 26.07.2012. Nr.3-12/343

Engures novada dome
„Pagastmāja", Smārde, Smārdes pagasts,
Engures novads, LV-3129

Par atsauksmi Engures novada teritorijas plānojuma 2013.-2025.gadam pilnveidotajai 1.redakcijai

Rīgas plānošanas reģions (turpmāk – RPR) ir saņēmis Jūsu 26.07.2012. vēstuli Nr.3-12/343 (saņemta RPR 29.08.2012.) un iepazinies ar Engures novada teritorijas plānojuma 2013.-2025.gadam pilnveidotās 1.redakcijas (turpmāk – Engures novada TP) materiāliem. Saskaņā ar Ministru kabineta 2009. gada 6.oktobra noteikumu Nr.1148 „Vietējās pašvaldības teritorijas plānošanas noteikumi" (turpmāk – MK noteikumi Nr.1148) 12.3. apakšpunktu RPR sniedz atsauksmi par Engures novada TP.

Izvērtējot Engures novada TP 2013.-2025.gadam pilnveidotās 1.redakcijas materiālus, RPR konstatē, ka kopumā, pilnveidojot Engures novada TP 1.redakciju, ir ņemti vērā 29.06.2011. izsniegtie RPR nosacījumi Engures novada TP izstrādei (Nr.SA-2/32) un 13.03.2012. atzinumā par Engures novada TP 1.redakciju (Nr.SA-2/18) norādītais. RPR kopumā atbalsta Engures novada TP iekļautos teritorijas attīstības risinājumus. Engures novada TP Paskaidrojuma rakstā (53.lpp.) lūdzam atsaukties uz aktualizēto Rīgas plānošanas reģiona Attīstības programmu 2009.-2013.gadam. Turpmākajā plānošanas procesā, plānojot jaunas dzīvojamās apbūves teritorijas, lūdzam izvērtēt pieprasījumu pēc jauniem mājokļiem plānošanas periodā, kā tas noteikts RPR telpiskā (teritorijas) plānojuma vadlīniju 1.2.2.nodaļas 15.apakšpunktā.

Noslēgumā norādām, ka saskaņā ar „Teritorijas attīstības plānošanas likumu" (stājās spēkā 01.12.2011.) vietējās pašvaldības teritorijas plānojums tiek apstiprināts ar pašvaldības saistošajiem noteikumiem, kas stājas spēkā minētā likuma 25.pantā noteiktajā kārtībā, bet šie saistošie noteikumi nav īstenojami, kamēr nav pabeigtas 27.panta trešajā daļā minētās darbības.

Pēc Engures novada teritorijas plānojuma 2013.–2025.gadam galīgās redakcijas apstiprināšanas kā pašvaldības saistošos noteikumus, RPR lūdz elektroniski iesniegt plānošanas reģionā arī vietējās pašvaldības teritorijas plānojuma izstrādes gaitā sagatavotos ĢIS datus (vektordatu formātā).

Administrācijas vadītājs J.Miezeris

Cielava 67559821

Engures novada Dome
SAŅEMTS
2012. g. 12. IX

LATVIJAS REPUBLIKAS
VIDES AIZSARDZĪBAS UN REĢIONĀLĀS ATTĪSTĪBAS MINISTRIJA

Peldu iela 25, Rīga, LV-1494, tālr. 67026500, 67026533, fakss 67820442, e-pasts: pasts@varam.gov.lv

Rīgā, 24.09.2012 Nr. 15.18-1e/13040

Uz 26.07.2012. Nr. 3-12/340

Engures novada dome
dome@enguresnovads.lv

Par Engures novada teritorijas plānojumu

Vides aizsardzības un reģionālās attīstības ministrija (turpmāk – Ministrija) ir iepazinusies ar Engures novada teritorijas plānojumu 2013.-2025.gadam (turpmāk – Teritorijas plānojums), kas iesniegts ciemu robežu saskaņošanai atbilstoši Aizsargjoslu likuma 67.pantam (Engures novada domes 2012.gada 26.jūlija vēstule Nr.3-12/340).

Ministrija izvērtē Baltijas jūras un Rīgas jūras līča piekrastes aizsargjoslā plānoto ciemu robežas, ņemot vērā Aizsargjoslu likuma 5.panta pirmajā daļā noteikto vides un dabas resursu aizsardzības aizsargjoslu galveno uzdevumu - samazināt vai novērst antropogēnās negatīvās iedarbības ietekmi un Aizsargjoslu likuma 6.pantā izvirzītos mērķus - piekrastes ainavu aizsargāšana, piekrastes dabas resursu, arī atpūtai un tūrismam nepieciešamo resursu un citu sabiedrībai nozīmīgu teritoriju, saglabāšana un aizsardzība.

Engures novada dome norāda, ka tiek grozītas ciemu robežas trim Baltijas jūras un Rīgas jūras līča piekrastes aizsargjoslā esošiem ciemiem – Engures ciemam, Ragaciemam un Klapkalnciemam. Iepazīstoties ar Engures novada teritorijas plānojumu, ministrija ir konstatējusi, ka bez minētajiem trim ciemiem, robežas tiek grozītas arī Antiņciemam.

Ministrija saskaņo plānotās Ragaciema, Klapkalnciema un Antiņciema robežas.

Taču ministrija vērš uzmanību uz to, ka vairākos piekrastes ciemos tiek sašaurināta krasta kāpu aizsargjosla. Aizsargjoslu likuma 6.panta otrās daļas 1.punkta b apakšpunkts nosaka, ka ciemu teritorijā krasta kāpu aizsargjoslas platumu var noteikt ne mazāku par 150 metriem, obligāti iekļaujot tajā īpaši aizsargājamos biotopus. Savukārt Ministru kabineta 2004.gada 17.februāra noteikumu Nr. 86 „Baltijas jūras un Rīgas jūras līča piekrastes aizsargjoslas noteikšanas metodika" 3. punkts nosaka, ka krasta kāpu aizsargjoslas platumu krasta erozijas apdraudētajās vietās nosaka, ņemot vērā erozijas dinamiku un teritorijas plānojuma termiņu. Lūdzam Engures novada domi vēlreiz izvērtēt, vai plānotā krasta kāpu aizsargjosla visos sašaurinātajos posmos atbilst Aizsargjoslu likuma un minēto Ministru kabineta noteikumu prasībām, kā arī

iekļaut teritorijas plānojumā (Paskaidrojuma rakstā) pamatojumu krasta kāpu aizsargjoslas sašaurināšanai.

Iesakām izvērtēt arī plānotā ceļa (ielas), kas šķērso Ragaciemam pievienoto zemesgabalu ar kadastra Nr.90660010282, novietojumu, ņemot vērās 2012.gada 18.jūnija „Ekspertu komisijas atzinumu par zemes īpašumos Ragaciemā un Bigauņciemā Ķemeru nacionālā parka teritorijā sastopamajiem biotopiem un sugām".

Ministrija nesaskaņo Engures ciema paplašināšanu, iekļaujot tajā autoceļu un stāvlaukumu. Šīs teritorijas iekļaušana ciemā neatbilst Administratīvo teritoriju un apdzīvoto vietu likuma 11.panta otrajai daļai, kas nosaka, ka ciema statusu var piešķirt tādai novada teritorijas daļai, kurā ir vai tiek plānota koncentrēta apbūve, pastāvīgi dzīvo cilvēki un ir izveidota attiecīga infrastruktūra. Ņemot vērā, ka Aizsargjoslu likuma 36.panta otrās daļas 6.punkts paredz izņēmumu mehānisko transportlīdzekļu stāvlaukumu un glābšanas staciju būvniecībai un tiem nepieciešamo pievedceļu un teritorijas labiekārtošanai nepieciešamo mazēku būvniecībai krasta kāpu aizsargjoslā gan apdzīvotās vietās, gan ārpus tām, nav nepieciešams autostāvvietu iekļaut ciema teritorijā.

Ar cieņu,

valsts sekretāra vietniece Ilona Raugze

K.Rasiņa, 67770330
kristine.rasina@varam.gov.lv
I.Belasova, 67026545
inga.belasova@varam.gov.lv

LATVIJAS VALSTS MEŽI

Vienotais reģ. nr. 40003466281
PVN reģ. nr. LV40003466281

AKCIJU SABIEDRĪBA "LATVIJAS VALSTS MEŽI"

Kristapa iela 30, Rīga, LV 1046, Latvija, tālrunis 67602075, fakss 67805430, e-pasts: lvm@lvm.lv

ZEMGALES MEŽSAIMNIECĪBA

„Sili", Mežciems, Jaunsvirlaukas pag., Jelgavas nov., LV-3001, tālrunis 63007166, fakss 63007168

Jelgavas novada Jaunsvirlaukas pagastā

25.09.2012 Nr. 4.1-1.2_0747_226_12_198
Uz 26.07.2012 Nr. 3-12/342

Engures novada domei

Par atzinumu Engures novada teritorijas plānojumam

AS Latvijas valsts meži Zemgales mežsaimniecība ir izskatījusi iesniegtos Engures novada teritorijas plānojuma 1. redakcijas papildinājumus un konstatējusi, ka plānojums neatbilst LVM izsniegtajiem nosacījumiem. Zemgales mežsaimniecība nesaskaņos teritorijas plānojumu un lūdz veikt sekojošus labojumus:

Paskaidrojuma rakstā 14.lpp. mainīt:

AS LVM mežu sadalījums pēc apsaimniekošanas mērķiem 5 a attēls paskaidrojuma raksta 14.lpp. nav korekts – apsaimniekošanas mērķi ir trīs un tie arī kartē jāattēlo (rekreācijas meži, dabas zonas meži, mežsaimnieciskie meži). Lūdzu koriģēt šo 5 a attēlu, kurā esošajā informācija neatbilst attēla nosaukumam.

5 b attēlā arī jāveic korekcijas, ja runājam par infrastruktūru, tad šeit lieka ir informācija par rekreācijas mežiem – tā jāievieto 5 a attēlā pie apsaimniekošanas mērķiem.

Teritorijas izmantošanas un apbūves noteikumos :

Mežos un purvos jābūt arī atļautajiem izmantošanas mērķim - meža ceļu būvniecība un rekonstrukcija.

Jāiekļauj tabulas par esošajiem meža ceļiem, par plānotajām meža ceļu būvēm un MMS renovācijām (Paskaidrojuma rakstā atrodama tikai ļoti vispārīga karte).

Teritorijas izmantošanas un apbūves noteikumi, 41.lapā

4.4.2. Meži un purvi (M)

Izteikt 274. Punktu šādā redakcijā:

„274. Meži un purvi (M) teritorijās galvenais izmantošanas veids ir vides aizsardzība, mežsaimnieciskā izmantošana, teritoriju izmantošana rekreācijai, derīgo izrakteņu iegūšana, satiksmes infrastruktūras objektu apbūve."

275. punkta teksts ir jāizslēdz, jo galvenā izmantošana definēta 274.punktā.

275.punktu izteikt sekojošā redakcijā, kas bija iekļauta AS „Latvijas valsts meži" definētajos Nosacījumos:

„275. Izņemot īpaši aizsargājamajās dabas teritorijās, AS „Latvijas valsts meži" valdījumā vai īpašumā esošajās platībās ir atļauta derīgo izrakteņu ieguve arī gadījumā, ja karjeri un kūdras ieguves laukumi nav uzrādīti teritorijas plānojuma grafiskajā sadaļā, ievērojot LR spēkā esošos normatīvos aktos noteikto, tajā skaitā veicot zemes transformāciju."

Vai

275.punkta formulējumu var papildināt ar nosacījumiem, kad ieguve nav atļaujama un izteikt sekojošā redakcijā:

„275.Ievērojot normatīvajos aktos noteiktās prasības, novada teritorijā atļauts iegūt derīgos izrakteņus, izņemot:

1. Engures novada ciemu teritorijās;
2. īpaši aizsargājamās dabas teritorijās (vai to tiešā tuvumā), mikroliegumos, kā arī kultūras pieminekļu un to aizsargjoslu (aizsardzības zonu) teritorijās;
3. ceļu un dzelzceļu aizsargjoslu teritorijās, izņemot gadījumus, ja šo ieguvi veic attiecīgā infrastruktūras objekta īpašnieks vai infrastruktūras objekta īpašnieks piekrīt derīgo izrakteņu ieguvei objekta aizsargjoslā;

4. ūdensobjektu aizsargjoslu teritorijās;
5. teritorijās, kas atrodas tuvāk par 100 metriem no esošas dzīvojamās apbūves."
276. Papildizmantošana - dzīvojamā māja – savrupmāja, citu atļauto būvju būvniecība un izmantošana.
277. Palīgizmantošana – palīgēkas.
Nepiekrītam tam, ka 273.punktā ir noteikts, ka meža ieaudzēšana mazvērtīgās lauksaimniecībā neizmantojamās zemēs normatīvajos aktos noteiktajā kārtībā ir atļauta, bet papildus 278.punktā ir noteikts, ka ir jāizstrādā detālplānojums. Līdz ar ko, punktu 278.izteikt sekojošā redakcijā:
„278. Izņemot īpaši aizsargājamajās dabas teritorijās, veicot būvniecības ieceres sabiedrisko apspriešanu vai izstrādājot detālplānojumu, atļauts:
278.1. komercdarbības būves:
278.1.1. viesnīcas un tām līdzīga lietojuma ēka;
278.1.2. mazumtirdzniecības un/vai pakalpojumu objekts;
278.1.3. sporta un rekreācijas objekts;
278.2. ražošanas un noliktavu būves, izņemot ciemu teritorijās:
278.2.1. kokapstrādes uzņēmums;
Izslēgt no šī punkta „derīgo izrakteņu ieguve", jo derīgo izrakteņu ieguve ir veicama atbilstoši LR spēkā esošiem normatīviem aktiem un līdz ar to, izteikt 278.2.2.punktu šādā redakcijā:
„278.2.2. ieguves rūpniecības uzņēmums;
Lūdzam skaidrojumu281.punkta redakcijai, jo šis formulējums nav saprotams:
„281. Ja zemes vienībai noteikti vairāki lietošanas veidi, nav atļauta būvniecība mežā."

Vides pārskatā :

4.3.punktā 32.lpp. (Piekrastes teritorijas attīstība, ekonomiskā attīstības piekrastē) :

izvērtēt un pievienot teritorijas plānam reālus, konkrētus tālāk minētos risinājumus, kas paredzēti, lai dabai draudzīgi attīstītu tūrismu un rekreāciju, lai samazinātu riska faktorus krasta kāpu joslas degradācijai, lai virzītu apmeklētāju plūsmu, lai iepazīstinātu ar atpūtas iespējām un dabas vērtībām:

1) izvietot „Uzrunājošas" informācijas zīmes, aizlieguma zīmes, plakāti par aizsargājamām vērtībām kāpās, par atpūtas iespējām tuvumā, par aizliegumiem.

2) Kāpās jāuzstāda pietiekami daudz dēļu laipas, lai pasargātu zemsedzi no izbradāšanas, kāpas no erozijas, kā arī, lai varētu aizbraukt līdz jūrai arī ar bērnu ratiņiem un ratiņkrēsliem. Atbalsts privātīpašniekiem- pasākumiem, kas paredzēti dabas lieguma "Plieņciema kāpa" dabas aizsardzības plānā(informācijas stendi, dēļu laipas, norādes).

3) Jāizvērtē iespējas organizēti, celt teltis un kurināt ugunskurus piekrastē, kur to dara nelikumīgi un neorganizēti.

4) Nepieciešams izbūvēt stāvlaukumus vai autoceļa paplašinājumus vietās, no kurām tiek virzīti atpūtnieki uz piekrastē esošajām sabiedriski nozīmīgajām vietām:

Pie autoceļa Engure- Kolka, netālu no pagrieziena uz dabas parka "Engures ezers " ornitoloģijas bāzi, aiz Bērzciema. No šīs vietas ir iespēja nokļūt līdz jūrai, kur dabas aizsardzības plānā paredzēts ierīkot atpūtas vietu ar galdiem un soliem, tualeti, ugunskura vietu.

· Pie autoceļa Engure- Kolka, kur uzstādīts informācijas stends, no kura Vecupes taka(dēļu laipa) aizved uz jūru, kur piekrastē uzstādīts galds ar soliem, tualete, ģērbtuve, ugunskura vieta.

· Ceļā uz Rideļiem no Engures- Kolkas šosejas, kur izveidojušās dabiskas nobrauktuves, lai atstātu automašīnas un dotos uz jūru.

· Pie autoceļa Jūrmala-Talsi, netālu no norādes "Lāčupes dendroloģiskie stādījumi". No šīs vietas atpūtniekiem ir iespēja nokļūt līdz Lāčupes dendrārijam, pa dēļu laipu līdz jūrai, kur uzstādīti soli, ģērbtuve, tualete, barjeras.

· Pie autoceļa Jūrmala-Talsi, pretī kempingam „Zīvartiņš" un mazliet tālāk, jo karstajā laikā ir ļoti liela automašīnu slodze uz kempinga „Zīvartiņš" stāvlaukumu. Tas dotu iespēju atbildīgi attīstīties blakus uzņēmējiem, atvieglotu arī telts un ugunskura vietas Zīvartiņam pieguļošajā piekrastes daļā.

· Pie autoceļa Engure- Ķesterciems, Ķesterciemā(Albatross): vietās, kur ir jau dabiski izveidojušās nobrauktuves.

5) Pamazām būtu lietderīgi noteikt atkritumu šķirošanu arvien jaunās vietās, kur tiek organizēti piesaistīti atpūtnieki.

6) Jānodrošina pašvaldības atbalsts vietējiem interesentiem, kas veicinātu atbildīgu piekrastes apsaimniekošanu.

7) Jāizvērtē visas situācijas, kur uzņēmēji ir gatavi iesaistīties vai jau iesaistīti tūrisma sfērā piekrastē. Nepieciešama sadarbība ar vietējiem uzņēmējiem, kas ieinteresēti apkārtējās teritorijas sakopšanā, apsaimniekošanā, savā attīstībā, kas varētu būt atbildīgi par attiecīgo piekrastes teritoriju(naktsmītnes, telts celšanas un ugunskuru kurināšanas vietas, volejbola laukumi, galdi, soli, laipas, šūpoles, tualetes, stendi, zīmes, norādes, riteņbraukšanas takas, automašīnu atstāšanas vietas, gādātu malku ugunskuriem, raudzītos, vai netiek izbraukātas kāpas, vāktu atkritumus un tīrītu tualetes, izgaismotu/ informētu atpūtniekus par aizsargājamām vērtībām un c.).

Izpilddirektors I.Rozītis

SASKAŅOTS:

Zemgales mežsaimniecības mežsaimnieciskās plānošanas reģiona vadītāja *V.Ostrovska*

Zemgales mežsaimniecības ģeotelpisko risinājumu atbalsta speciālista *A.Apse*

Zemgales mežsaimniecības vides plānošanas speciālista *S.Galiņa*

Zemgales reģiona Nekustamo īpašumu vadītāja *S.Ozoliņa*

LATVIJAS REPUBLIKAS
VIDES AIZSARDZĪBAS UN REĢIONĀLĀS ATTĪSTĪBAS MINISTRIJA

DABAS AIZSARDZĪBAS PĀRVALDE

Reģ. Nr. 90009099027, Baznīcas iela 7, Sigulda, Siguldas nov., LV-2150
tālrunis 67509545, fakss 67509544, e-pasts: daba@daba.gov.lv, www.daba.gov.lv

Siguldā

25.09.2012. Nr. 4.8/107/2012-N
Uz 26.07.2012. Nr. 3-12/341

Engures novada domei
„Pagastmāja", Smārde,
Engures novads, LV-3129

Par Engures novada teritorijas plānojuma papildināto 1.redakciju un Vides pārskata projektu

Dabas aizsardzības pārvalde (turpmāk – Pārvalde) ir saņēmusi Jūsu vēstuli, kurā lūgts sniegt atzinumu par Engures novada teritorijas plānojuma papildināto 1.redakciju un Vides pārskata projektu. Pamatojoties uz Ministru kabineta 2009. gada 6. oktobra noteikumu Nr. 1148 „Vietējās pašvaldības teritorijas plānošanas noteikumi" 12.3. un 13.13. apakšpunktam un Ministru kabineta 02.06.2009. noteikumu Nr. 507 „Dabas aizsardzības pārvaldes nolikums" 3.15. apakšpunktu Pārvalde atkārtoti sniedz sekojošu atzinumu par Engures novada teritorijas plānojuma papildināto 1. redakciju un Vides pārskata projektu.

Pārvalde uzskata, ka teritorijas plānojuma papildinātajā 1. redakcijā nav iekļauts pietiekams pamatojums nekustamo īpašumu ar kadastra apzīmējumiem 90660060020, 90660060136, 90660060189, 90660060320, 90660060170, 90660060339, 90660060323, 90660060656 Bigauņciemā un nekustamo īpašumu ar kadastra apzīmējumiem: 90660010303, 90660010142, 90660010123, 90660010259 Ragaciemā pilnīgai vai daļējai izslēgšanai no krasta kāpu aizsargjoslas, paredzot tur dzīvojamo apbūvi. Minētajās zemes vienībās sastopami īpaši aizsargājamam biotopam „Mežainas piejūras kāpas" atbilstoši kāpu meži, kas šobrīd, atbilstoši spēkā esošajam teritorijas plānojumam, atrodas Rīgas jūras līča krasta kāpu aizsargjoslā. Šāda dzīvojamās apbūves paplašināšana un krasta kāpu aizsargjoslas sašaurināšana ir pretrunā ar Aizsargjoslu likuma 6.panta pirmo daļu un otrās daļas 1.punkta „b" apakšpunktu.

Uzskatām par nepamatotu nekustamo īpašumu ar kadastra apzīmējumiem 90660040736, 90660040142, 90660040143, 90660040123, 90660040737, 90660040738, 90660040113, 90660040069, 90660040606 un 90660040605 izslēgšanu no krasta kāpu aizsargjoslas Lapmežciemā, kas ir pretrunā ar Aizsargjoslu likuma 6. panta pirmo daļu un otrās daļas 1.punkta „b" apakšpunktu, jo, atbilstoši šim apakšpunktam, krasta kāpu aizsargjoslas platums ciemos nevar būt mazāks par 150 metriem.

Pārvalde uzskata, ka teritorijas plānojuma papildinātajā 1. redakcijā nav ievērota metodika Baltijas jūras un Rīgas jūras līča piekrastes aizsargjoslas noteikšanai (apstiprināta ar 17.02.2004. Ministru kabineta noteikumiem Nr. 86 „Baltijas jūras un Rīgas jūras līča piekrastes aizsargjoslas noteikšanas metodika").

Pārvalde izskatījusi 2012. gada 21. septembrī SIA „Reģionālie projekti" pārstāvja Tāļa Skujas Pārvaldei elektroniski nosūtītos labojumus Engures novada teritorijas plānojuma plānotās–atļautās izmantošanas kartē, kurā, salīdzinot ar papildināto 1. redakciju, veikti labojumi krasta kāpu aizsargjoslā. Pārvalde uzskata 2012. gada 21. septembra labojumus atļautās-plānotās izmantošanas kartē par akceptējamiem, taču pirms teritorijas plānojuma gala redakcijas pieņemšanas lūdzam vēlreiz pārvērtēt teritorijas plānojumā noteikto piekrastes aizsargjoslas atbilstību Aizsargjoslu likumam un iepriekš minētajai metodikai.

Kopumā, izvērtējot Engures novada teritorijas plānojuma papildināto 1. redakciju un Vides pārskata projektu, ir ņemti vērā Pārvaldes sniegtie komentāri un priekšlikumi.

Pārvalde atbalsta Engures novada teritorijas plānojuma papildinātās 1. redakcijas un Vides pārskata tālāku virzību ar nosacījumu, ja tiek ņemti vērā un teritorijas plānojumā rediģēti šajā atzinumā norādītie priekšlikumi.

Ar cieņu,
Pierīgas reģionālās administrācijas
Direktora vietniece M.Priedēna

Bodnieks 26786191
ilmars.bodnieks@daba.gov.lv
Priede 29640959
agnese.priede@daba.gov.lv

D. Dolīnai
05.10.2012.

Latvijas Republikas Vides aizsardzības un reģionālās attīstības ministrija

VIDES PĀRRAUDZĪBAS VALSTS BIROJS

Reģ.Nr. 90000628077, Rūpniecības ielā 23, Rīgā, LV- 1045

Tālrunis: 67321173 ♦ fakss: 67321049 ♦ e-pasts: vpvb@vpvb.gov.lv

Rīgā, 28. SEPT. 2012 Nr. 7-01/ 1267

uz 11.09.2012. Nr. 3-12/487

Engures novada dome
„Pagastmāja", Smārde, Smārdes pagasts,
Engures novads, LV-3129

Kopija:

Valsts vides dienesta
Ventspils reģionālā vides pārvalde
Dārzu iela 2, Ventspils, LV-3601

Dabas aizsardzības pārvalde
Baznīcas iela 7, Sigulda, Siguldas nov., LV-2150

Par Engures novada teritorijas plānojuma 2013.-2025.gadam Vides pārskatu

Vides pārraudzības valsts birojs (turpmāk arī Birojs) 2012. gada 11.septembrī saņēma Engures novada domes 2012.gada 11.septembra vēstuli Nr.3-12/487, ar kuru Birojam tika iesniegts izvērtēšanai Engures novada teritorijas plānojuma 2013.-2025.gadam (turpmāk arī Teritorijas plānojums) Vides pārskats.

Engures novada teritorijas plānojuma 2013.-2025.gadam stratēģiskais ietekmes uz vidi novērtējums veikts pamatojoties uz Biroja 2011.gada 26.janvāra lēmumu Nr.4 „Par stratēģiskā ietekmes uz vidi novērtējuma procedūras piemērošanu", jo plānošanas dokuments saistīts ar likuma „Par ietekmes uz vidi novērtējumu" 1. un 2. pielikuma darbību realizāciju, t.sk. vairākas paredzētās darbības, atbilstoši pašvaldības iesniegumā sniegtajai informācijai, plānots īstenot Baltijas jūras un Rīgas jūras līča piekrastes aizsargjoslā .

Birojs ir izskatījis iesniegtos Teritorijas plānojuma un Vides pārskata materiālus, t.sk. institūciju un sabiedrisko organizāciju atzinumus par Engures novada teritorijas plānojumu 2013.-2025.gadam un Vides pārskatu.

Izskatot iepriekš minētos materiālus , Birojs **konstatē**:

1. Saskaņā ar Vides pārskatā ietverto informāciju, Teritorijas plānojumā plānots mainīt sešu novada ciemu robežas, t.sk. trīs no tiem (Engures ciems, Klapkalnciems, Ragaciems) atrodas piejūras teritorijā. Biroja skatījumā Vides

Engures novada Domes SAŅĒMTS 2012. g. 4. okt. Nr. 1259

pārskatā ietvertā informācija par plānoto ciemu paplašināšanu ir ļoti vispārēja, nekonkretizējot katru konkrēto gadījumu atsevišķi, tādejādi arī ietekmes vērtējumā nav ņemts vērā teritoriālais aspekts un vērtējums aprobežojas tikai ar vispārēju faktu konstatāciju.

2. Dabas aizsardzības pārvaldes Engures novada domei adresētajā 2012.gada 16.marta vēstulē Nr.4.8/30/2012-N Par Engures novada teritorijas plānojuma 1.redakciju un Vides pārskata projektu norādīts uz nepieciešamību *„rūpīgāk izvērtēt plānoto ārkārtīgi būtisko apbūves teritoriju paplašināšanos jūras piekrastes ciemos, ņemot vērā ar to saistīto maz pārveidotu vai dabisku teritoriju samazināšanos, salīdzinot ar pašlaik apbūvētajām platībām. Uzskatām, ka pašreizējā teritorijas plānojuma redakcijā plānotās apbūves rezultātā samazināsies īpaši aizsargājamo biotopu un īpaši aizsargājamo sugu dzīvotnes, t.sk. samazinot visā valstī ļoti reti sastopamas dabas vērtības vai to vienīgās atradnes šajā reģionā. Vides pārskatā šis aspekts nav vērtēts. Nav vērtēti iespējamie kompensējošie pasākumi, alternatīvi vai saudzīgi risinājumi, kas šo ietekmi novērstu vai samazinātu, kā arī nav vērtēts plānotās darbības samērīgums ar iespējamiem zaudējumiem bioloģiskajai daudzveidībai valsts un reģionālā mērogā. Rūpīgāk būtu jāizvērtē arī negatīvās antropogēnās ietekmes palielināšanās uz piekrastes biotopiem, ņemot vērā arī arvien pieaugošo atpūtnieku skaitu. Ņemot vērā iepriekš izteiktos iebildumus par teritorijas plānošanas risinājumiem, Pārvalde izsaka viedokli, ka nepieciešana Engures novada teritorijas plānojuma 1.redakcijas un Vides pārskata pilnveidošana, nododot teritorijas plānojumu atkārtotai apspriešanai un institūciju atzinumu saņemšanai"*.

3. Valsts vides dienesta Ventspils reģionālās vides pārvaldes Engures novada domei adresētajā 2012.gada 12.marta atzinumā Nr.9.5.—33/7 rekomendējusi Vides pārskata sadaļu „Blīvas apbūves teritoriju (ciemu) attīstība" papildināt, *„veicot izvērtējumu par to, kā teritorijas plānojumā izvēlētie ciemu izveides risinājumi ietekmēs vidi, tai skaitā īpaši – ciema robežu paplašināšana piekrastē. Pamatot ciemu robežu paplašināšanas nepieciešamību. Iekļaut vides pārskatā informāciju par to, kā plānota infrastruktūras attīstība ciemos. Pamatot uz izvērtēt Teritorijas plānojuma Grafiskajā daļā paredzētās krasta kāpu aizsargjoslas platuma izmaiņas"*. Vides pārskata autori norāda, ka Vides pārskatā veikti papildinājumi, tomēr Biroja ieskatā Vides pārskatā ietvertā informācija par plānoto ciema robežu paplašināšanu aizvien ir nepilnīga. Vides pārskatā ir tikai norādīts, ka paplašinātas tiek sešu ciemu robežas (detalizētāka informācija ar pamatojumu atrodama Teritorijas plānojuma Paskaidrojuma raksta 2.4. nodaļā „Ciemu robežas un funkcionālais zonējums"), tomēr plānoto izmaiņu vides ietekmes vērtējums un krastu kāpu aizsargjoslas noteikšanas pamatojums katram konkrētam gadījumam nav sniegts. Vides pārskatā vien norādīts uz LIFE projektu „Piekrastes biotopu aizsardzība un apsaimniekošana Latvijā", nesaistot šī projekta datus ar konkrētām veicamajām izmaiņām saistībā ar paredzēto ciemu paplašināšanu. Vides pārskata 32.lpp. raksturoti Teritorijas plānojuma risinājumi piekrastē, kur norādīts, ka *„novada teritorijā noteikta un attēlota Baltijas jūras un Rīgas jūras līča krasta kāpu aizsargjosla – ciemu teritorijās ne mazāk kā 150 m, Lapmežciema pagasta teritorijā, krasta erozijas posmos – 180 m, iekļaujot aizsargjoslā īpaši aizsargājamos biotopus un ņemot vērā vēsturisko apdzīvojuma struktūru; piekrastes teritorijā ārpus ciemu robežām krastu kāpu aizsargjosla noteikta ne mazāk kā 300 m sauszemes virzienā, skaitot no vietas,*

kur sākas sauszemes veģetācija", nesniedzot pamatojumu, kā to prasījusi Valsts vides dienesta Ventspils reģionālā vides pārvalde, t.sk. nenorādot uz konkrētām teritorijām ciemu robežu paplašināšanai.

4. Tādējādi Birojs konstatē, ka Engures novada teritorijas plānojuma 2013.-2025.gadam risinājums saistībā ar plānoto ciemu teritoriju paplašināšanu nav pietiekami pamatots.

Ņemot vērā iepriekš minēto un atbilstoši likuma „Par ietekmes uz vidi novērtējumu" 23.[5] panta 7.daļā noteiktajam, Birojs atgriež Engures novada teritorijas plānojuma 2013.-2025.gadam Vides pārskatu izstrādātājam pārstrādāšanai, norādot novēršamās nepilnības, un uzdod Teritorijas plānojumu un Vides pārskatu atkārtota atzinuma sniegšanai iesniegt Dabas aizsardzības pārvaldē un Valsts vides dienesta Ventspils reģionālajā vides pārvaldē:

1. Vides pārskats jāpilnveido, ņemot vērā MK noteikumu 7.[1] punkta prasības - Vides pārskatā jāidentificē, jāapraksta un jāizvērtē plānošanas dokumenta iespējamo būtisko ietekmi uz vidi un iespējamās alternatīvas, ņemot vērā plānošanas dokumenta mērķus un teritoriju, kura varētu tikt ietekmēta, proti, Vides pārskatā detalizējama informācija par plānoto ciema robežu paplašināšanu, norādot un, ja nepieciešams, papildus izvērtējot, katru konkrēto gadījumu atsevišķi.
2. Norādot uz novēršamajām Vides pārskata nepilnībām, Birojs papildus nosaka detalizēt informāciju par plānoto apbūvi Tukuma lidostai tuvumā esošajās teritorijās, t.sk. Tukuma pilsētai pieguļošajās teritorijās, kur saskaņā ar Teritorijas plānojuma Grafiskā materiāla karti par Smārdes pagasta teritorijas plānoto (atļauto) izmantošanu, no jauna tiek plānota Mazstāvu dzīvojamā apbūve, kā arī detalizētāk atspoguļot institūciju atzinumos izteikto prasību un rekomendāciju ievērtēšanu Engures novada teritorijas plānojumā 2013.-2025.gadam un tā stratēģiskā ietekmes uz vidi novērtējuma Vides pārskatā.
3. Pēc atbilstoša novērtējuma veikšanas un Vides pārskata papildināšanas, t.sk. ietverot rekomendācijas Teritorijas plānojumā iestrādājamām izmaiņām vai attiecīgu korekciju veikšanas pašā Teritorijas plānojumā, Birojs nosaka nodot Teritorijas plānojumu un Vides pārskatu atkārtotai atzinuma sniegšanai Valsts vides dienesta Ventspils reģionālajai vides pārvaldei un Dabas aizsardzības pārvaldei.
4. Atbilstoši likuma „Par ietekmes uz vidi novērtējumu" 23.[5] panta piektajā daļā noteiktajam, izstrādātājs, ņemot vērā alternatīvo risinājumu izvērtējumu, saņemtos komentārus un priekšlikumus, precizē vides pārskatu un kopā ar saņemto komentāru un priekšlikumu kopijām iesniedz Birojā.

Šo Biroja lēmumu saskaņā ar 2004.gada 6.janvāra MK noteikumu Nr.4 „Vides pārraudzības valsts biroja nolikums" 8.punktu, Administratīvā procesa likuma 77. un 79. pantu var apstrīdēt Vides aizsardzības un reģionālās attīstības ministrijā viena mēneša laikā.

Direktors A. Lukšēvics

Zilbere 67770808

7.5. Atzinumu par teritorijas plānojuma pilnveidoto 1.redakciju un Vides pārskata projektu apkopojums

Nr. p.k.	**Institūcija. Saņemšanas** datums. Nr.	Atzinums	**Komentārs/Darbība**
1.	Valsts vides dienesta Ventspils reģionālā vides pārvalde (24.09.2012. Nr.9.5.-33./29) **Atzinums par teritorijas plānojuma papildināto redakciju**	**Izvērtētā dokumentācija:** Engures novada teritorijas plānojuma papildinātā 1.redakcija, kurā ietverts paskaidrojuma raksts, grafiskā daļa, teritorijas izmantošanas un apbūves noteikumi, pārskats par teritorijas plānojuma izstrādi. Ventspils RVP 21.03.2012. sagatavoja atzinumu Nr.9.5.-33./6 par Engures novada teritorijas plānojuma 1.redakciju. Atzinumā tiek secināts, ka Teritorijas plānojumā sniegtā informācija ir nepilnīga, kā arī atsevišķos gadījumos tā netiek pietiekami izvērtēta un pamatota. Plānošanas dokumentā netiek izvērtētas Lapmežciema pagasta teritorijas, kurās būtu pieļaujama kapsētu ierīkošana, kā arī netiek iekļauts ciema robežu izmaiņu pamatojums un nepieciešamība. Netiek paredzēti risinājumi, kuru realizācijas rezultātā tiktu uzlabots vai saglabāts esošo virszemes ūdensobjektu un pazemes ūdensobjektu stāvoklis atbilstoši Ventas upju baseina apgabala apsaimniekošanas plānam 2010.-2015.gadam. Derīgo izrakteņu atradņu sarakstā nav iekļauta smilts-grants un smilts atradne „Radziņciems". Plānošanas dokumentā tiek izmainīts krasta kāpu aizsargjoslas platums, bet minētais fakts netiek izvērtēts, pamatojoties uz vides aizsardzību reglamentējošo normatīvo aktu prasībām. **Atkārtoti izvērtējot** Engures novada teritorijas plānojuma papildināto 1.redakciju, konstatēts, ka: 1. Jaunas kapsētas izveidei paredzēta spēkā esošajā Lapmežciema pagasta teritorijas plānojumā noteiktā teritorija uz ZR no Ragaciema Gausās jūdzes D pusē. 2. Teritorijas plānojuma Paskaidrojuma raksta 22.attēlā attēlotas krasta erozijas apdraudētās teritorijas, bet sakarā ar to, ka nav veikti detalizēti pētījumi, teritorijas nav attēlotas Grafiskās daļas kartē. 22.attēlā attēlotās erozijas apdraudētās teritorijas neatspoguļo krasta noskalošanās procesa dinamiku, netiek atspoguļotas joslas, kurās notiek akumulācijas procesi. 3. Papildināts teritorijas plānojuma Paskaidrojuma raksta II daļas	Komentāru skatīt zemāk pie pārvaldes sniegto rekomendāciju sadaļas.

Nr. p.k.	**Institūcija. Saņemšanas** datums. Nr.	Atzinums	**Komentārs/Darbība**
		2.4.punkts, kurā paskaidrots, ka tiek veikti ciemu robežu grozījumi, pievienojot tiem jaunas zemes vienības. Ventspils RVP rekomendē norādīt, ar kādu mērķi minētās zemes vienības tiek pievienotas ciemu teritorijām un kā tās turpmāk plānots izmantot, ņemot vērā, ka dala pievienoto zemju atrodas krasta kāpu aizsargjoslā. 4. Pārskatot Baltijas jūras un Rīgas jūras līča piekrastes aizsargjoslā esošās ciemu robežas un paredzot izmaiņas, tajās jāņem vērā krasta erozija. 22.attēlā attēlotās erozijas apdraudētās teritorijas neatspoguļo krasta noskalošanās procesa dinamiku. 5. Teritorijas izmantošanas un apbūves noteikumu nodaļā 3.25.1. „Ūdensapgāde. Notekūdeņu savākšana un attīrīšana" noteiktas prasības ūdensapgādei un notekūdeņu savākšanai. Norādīts, ka noteikumi veicina ūdensobjektu un pazemes ūdensobjektu stāvokļa uzlabošanos. Ventspils RVP rekomendē pilnveidot plānošanas dokumentu ar informāciju, kā tiks realizētas Ventas baseina apgabala apsaimniekošanas plāna VII nodaļas (Pasākumu programma) prasības, atsaucoties uz izpildāmajiem plāna punktiem. 6. Paskaidrojuma raksta 2.5.sadaļā iekļautais derīgo izrakteņu atradņu saraksts papildināts ar smilts-grants un smilts atradni „Radziņciems". 7. Engures novada teritorijas plānojuma papildinātajā 1.redakcijā grozīts Teritorijas izmantošanas un apbūves noteikumu 26.punkts, samazinot procentuālo lielumu no 15% uz 10%. Teritorijas izmantošanas un apbūves noteikumu 26.1.1 apakšpunktā iekļauti nosacījumi, ka zemes vienības dalīšana pieļaujama: – ja uz zemes vienības atrodas vairākiem īpašniekiem piederošas ēkas, – ja jaunveidojamās zemes vienības lielums neatšķirsies no noteikumos noteiktajām minimālajām platībām vairāk kā par 10%.	

Nr. p.k.	**Institūcija. Saņemšanas** datums. Nr.	Atzinums	**Komentārs/Darbība**
		Ventspils reģionālā vides pārvalde atkārtoti rekomendē Teritorijas izmantošanas un apbūves noteikumus papildināt ar konkrētiem nosacījumiem, gadījumiem, kad šāds zemesgabala sadalījums būtu pieļaujams, kā arī šo normu neattiecināt uz nekustamajiem īpašumiem, kuri atrodas Baltijas jūras un Rīgas jūras līča piekrastes krasta kāpu aizsargjoslas teritorijā. Ventspils RVP skatījumā šāds risinājums ir pretrunā ar Aizsargjoslu likumā noteiktajiem krasta kāpu aizsargjoslas izveidošanas mērķiem. **Secinājumi:** 1. Izvērtējot Engures novada teritorijas plānojuma papildināto 1.redakciju, Ventspils RVP konstatē, ka plānošanas dokumentā veikti papildinājumi: 1.1. Papildināta Paskaidrojuma raksta 5.2.5.nodaļa ar informāciju par kapsētu izveidi Lapmežciema pagasta teritorijā. 1.2. Paskaidrojuma raksta 22.attēlā attēlotas krasta erozijas apdraudētās teritorijas. 1.3. Paskaidrojuma raksta 2.4.apakšpunkts papildināts ar pamatojumu par attiecīgajā ciema teritorijā veikto ciema robežu grozījumu nepieciešamību. 1.4. Teritorijas izmantošanas un apbūves noteikumu nodaļā 3.25.1. „Ūdensapgāde. Notekūdeņu savākšana un attīrīšana" noteiktas prasības ūdensapgādei un notekūdeņu savākšanai. 1.5. Paskaidrojuma raksta 2.5.sadaļā iekļautais derīgo izrakteņu atradņu saraksts papildināts ar smilts-grants un smilts atradni „Radziņciems". 1.6. Grozīts Teritorijas izmantošanas un apbūves noteikumu 26.punkts, samazinot procentuālo lielumu no 15% uz 10%. 2. Engures novada teritorijas plānojuma papildinātajā 1.redakcijā netiek: 2.1. Paskaidrojuma raksta 22.attēlā attēlotās erozijas apdraudētās teritorijas neatspoguļo krasta noskalošanās procesa dinamiku,	

Nr. p.k.	**Institūcija. Saņemšanas** datums. Nr.	Atzinums	**Komentārs/Darbība**
		netiek atspoguļotas joslas, kurās notiek akumulācijas procesi. 2.2. Netiek norādīts, ar kādu mērķi zemes vienības tiek pievienotas ciemu teritorijām un kā tās turpmāk plānots izmantot. 2.3. Netiek sniegta informāciju, ka tiks realizētas Ventas upju baseina apgabala apsaimniekošanas plāna 2010.-2015. gadam prasības. **Rekomendācijas:**	
		– Paskaidrojuma raksta 22.attēlā attēlot erozijas apdraudētās teritorijas, atspoguļojot krasta noskalošanās procesa dinamiku, kā arī atspoguļot joslas, kurās notiek akumulācijas procesi. Izvērtēt iespēju šo informāciju iekļaut Grafiskajā daļā.	1. Pašvaldības rīcībā nav datu, kas atspoguļo krasta noskalošanās procesa dinamiku un akumulācijas procesus
		– Sniegt informāciju, ar kādu mērķi zemes vienības tiek pievienotas ciemu teritorijām un kā tās turpmāk plānots izmantot.	2. Ciema robežām pievienoto zemes vienību plānotā (atļautā) izmantošana noteikta Teritorijas izmantošanas un apbūves noteikumu attiecīgo funkcionālo zonu izmantošanas noteikumos. Ņemot vērā, ka zemes vienības ir fizisku vai juridisku personu īpašumi, konkrētāku informāciju par šo zemes vienību izmantošanas plāniem nav iespējams sniegt.
		– Pārskatot Baltijas jūras un Rīgas jūras līča piekrastes aizsargjoslā esošās ciemu robežas un paredzot izmaiņas tajās, ņemt vērā krasta eroziju.	3. Izstrādājot priekšlikumus ciemu robežu izmaiņām, tika ņemti vērā krasta erozijas procesi. Par teritorijas plānojumā noteiktajām Baltijas jūras un Rīgas jūras līča piekrastes aizsargjoslā esošo ciemu robežu izmaiņām Vides aizsardzības un reģionālās attīstības ministrija 24.09.2012. sniedza atzinumu - ministrija saskaņo plānotās Ragaciema, Klapkalnciema un Antiņciema robežas. Ministrija nesaskaņo Engures ciema paplašināšanu, iekļaujot tajā

Nr. p.k.	**Institūcija. Saņemšanas** datums. Nr.	Atzinums	**Komentārs/Darbība**
			autoceļu un stāvlaukumu. Teritorijas plānojuma Galīgajā redakcijā Engures ciema robeža noteikta atbilstoši spēkā esošajā Engures pagasta teritorijas plānojumā noteiktajām robežām (netiek grozīta). Ragaciema, Klapkalnciema un Antiņciema robežas teritorijas plānojuma Galīgajā redakcijā noteiktas atbilstoši piedāvātajiem grozījumiem, kas saskaņoti ar Vides aizsardzības un reģionālās attīstības ministriju.
		– Saskaņā ar Ventas upju baseina apgabala apsaimniekošanas plānu 2010.-2015. gadam Slocenes upes ekoloģiskā kvalitāte posmā no iztekas līdz Vašlejai vērtējama kā slikta (ūdensobjekta kods V093), bet no Vašlejas līdz Kaņiera ezeram, kā vidēja (ūdensobjekta kods V091). Saskaņā ar 31.05.2011. MK noteikumu Nr.418 „Noteikumi par riska ūdensobjektiem" 1.pielikuma 4.tabulu Slocenes upe ir riska ūdensobjekts, kurā pastāv risks nesasniegt „Ūdens apsaimniekošanas likumā" noteikto labu virszemes ūdeņu stāvokli paredzētajā termiņā. Engures novada teritorijas plānojumā paredzēt risinājumus, kuru realizācijas rezultātā tiktu uzlabots vai saglabāts esošo virszemes ūdensobjektu un pazemes ūdensobjektu stāvoklis, tos nepasliktinot, atbilstoši Ventas upju baseina apgabala apsaimniekošanas plānam 2010.-2015. gadam. Sniegt informāciju, kā tiks realizētas Ventas baseina apgabala apsaimniekošanas plāna Vil nodaļas (Pasākumu programma) prasības, atsaucoties uz izpildāmajiem plāna punktiem.	4. Prasības iekļautas Teritorijas izmantošanas un apbūves noteikumu 3.25.1.nodaļā *Ūdensapgāde. Notekūdeņu savākšana un attīrīšana.*
		– Pieļaujot veidot jaunu zemes vienību, ja uz zemes vienības atrodas vairākiem īpašniekiem piederošas ēkas, un atšķirība starp atļauto minimālo platību nepārsniedz 10%, Teritorijas izmantošanas un apbūves noteikumus papildināt ar konkrētiem nosacījumiem,	5. **Papildinājumi netika veikti.** Teritorijas izmantošanas un apbūves noteikumu 26.1.1.apakšpunkts atļauj veidot mazāku zemes vienību nekā atļauts attiecīgajā

Nr. p.k.	**Institūcija. Saņemšanas** datums. Nr.	Atzinums	**Komentārs/Darbība**
		gadījumiem, kad šāds zemesgabala sadalījums būtu pieļaujams. Šo normu neattiecināt uz nekustamajiem īpašumiem, kuri atrodas Baltijas jūras un Rīgas jūras līča piekrastes krasta kāpu aizsargjoslas teritorijā.	funkcionālajā zonā, *ja uz zemes vienības atrodas vairākiem īpašniekiem piederošas ēkas, un atšķirība starp atļauto minimālo platību nepārsniedz 10%.* Līdz ar to, lai veidotu mazāku zemes vienību nekā atļauts attiecīgajā funkcionālajā zonā, **jāpiepildās abiem konkrētajiem nosacījumiem** – 1) uz zemes vienības jāatrodas vairākiem īpašniekiem piederošām ēkām un 2) atšķirība starp atļauto minimālo platību nepārsniegs 10%. Ja Baltijas jūras un Rīgas jūras līča piekrastes krasta kāpu aizsargjoslas teritorijā atrodas vairākas ēkas, kas pieder vairākiem īpašniekiem, tad zemes vienības sadale ar mērķi sadalīt šos nekustamos īpašumus, izveidojot par 10% mazākās zemes vienībās kā atļauts attiecīgajā funkcionālajā zonā neradīs
2.	Valsts vides dienesta Ventspils reģionālā vides pārvalde (24.09.2012. Nr.9.5.-33./30) **Atzinums par Vides pārskata papildināto redakciju**	**Izvērtētā dokumentācija:** Engures novada teritorijas plānojuma 2013.-2025.gadam papildinātā redakcija, kurā ietverts paskaidrojuma raksts, grafiskā daļa, teritorijas izmantošanas un apbūves noteikumi, pārskats par teritorijas plānojuma izstrādi. Stratēģiskais ietekmes uz vidi novērtējums. Vides pārskata projekts. Ventspils RVP 22.03.2012. sagatavoja atzinumu Nr.9.5.-33/7 par Engures novada teritorijas plānojuma Vides pārskata projektu. Atzinumā tiek secināts, ka Vides pārskats saturiski izstrādāts atbilstoši Ministru kabineta 23.03.2004. noteikumu Nr.157 „Kārtība, kādā veicams ietekmes uz vidi stratēģiskais novērtējums" 8.punkta prasībām, taču to nepieciešams labot un papildināt. Pārskatā sniegtā informācija ir nepilnīga, kā arī atsevišķos gadījumos tā netiek pietiekami izvērtēta un pamatota. **Atkārtoti izvērtējot** Engures novada teritorijas plānojuma Vides pārskata projektu, konstatēts, ka:	Komentārus skatīt zemāk pie pārvaldes sniegto rekomendāciju sadaļas.

Nr. p.k.	**Institūcija. Saņemšanas** datums. Nr.	Atzinums	**Komentārs/Darbība**
		1. Vides pārskata izstrādātāji saglabā esošā vides stāvokļa apraksta informācijas strukturējumu, veicot šajā aprakstā labojumus un precizējumus. 2. Ņemot vērā Ventspils RVP rekomendāciju papildināt vides pārskatu ar to teritoriju novērtējumu, kuras būtu piemērotas jaunu kapsētu ierīkošanai, tiek sniegta informācija, ka Engures novada teritorijas plānojumā netiek noteiktas jaunas kapsētu teritorijas. Kapsētas izveidei paredzēta spēkā esošajā Lapmežciema pagasta teritorijas plānojumā noteiktā teritorija netālu no Ragaciema. 3. Vides pārskatā izmantotais termins „Slocenes ieleja ar apkārtējo ainavu kā kompleksais dabas liegums" tiek izlabots uz „Slocenes ieleja". 4. Iekļauta informācija par smilts-grants un smilts atradni „Radziņciems". 5. Pazemes ūdeņu krājumi un kvalitāte datu trūkuma dēļ netiek raksturoti. 6. Vides pārskats nav papildināts ar „Pamata pasākumu Ventas upju baseina ūdensobjektos" detalizētu izvērtējumu, netiek analizēta un novērtēta veicamo pasākumu ietekme uz virszemes ūdeņu kvalitāti un kvalitātes mērķiem. 7. Ņemot vērā Ventspils reģionālās vides pārvaldes rekomendāciju pārskatu papildināt ar teritorijas plānojuma risinājumu novērtējumu applūstošās teritorijās un izvērtēt būvniecības aizlieguma nepieciešamību minētajās teritorijās, Vides pārskata izstrādātāji sniedz informāciju, ka teritorijas plānojums neparedz jaunas apbūves veidošanu applūstošajās teritorijās. Nav izanalizēta ietekme, ko rada Teritorijas plānojuma risinājumi: erozijas skartajās vietās atļaut būvēt jaunus un rekonstruēt esošos krasta nostiprinājumus un piestātņu izveidošana pludmales teritorijā. 8. Vides pārskata 4.3.punktā „Piekrastes teritorijas attīstība" tiek analizēti teritorijas plānojuma risinājumi piekrastes teritoriju ilgtspējīgai attīstībai. 9. Papildināta informācija par Tukuma lidlauka plānotās darbības veiktajiem trokšņa mērījumu rezultātiem. Dzelzceļa transporta radītā	

Nr. p.k.	**Institūcija. Saņemšanas** datums. Nr.	Atzinums	**Komentārs/Darbība**
		trokšņa ietekme Vides pārskatā netiek vērtēta. Vides pārskata izstrādātāji sniedz informāciju, ka nav veikti trokšņa mērījumi, kā arī netiek plānota dzelzceļa infrastruktūras paplašināšana. Novada teritoriju šķērso esošas dzelzceļa līnijas. 10. Pārskatā netiek sniegta informācija par plānoto notekūdeņu attīrīšanas iekārtu izbūvi Lapmežciema pagastā. 11. Tiek ņemta vērā Ventspils reģionālās vides pārvaldes rekomendācija un Vides pārskatā dzēsts secinājums „Nevienam no stacionārajiem gaisa piesārņojuma avotiem Engures novadā nav nepieciešama A kategorijas atļauja, kas norāda uz faktu, ka novadā nav tādu stacionāro gaisa piesārņojuma avotu, kas rada draudus cilvēku veselībai un apkārtējai videi". 12. Veikti labojumi sadaļā par piesārņotajām un potenciāli piesārņotajām teritorijām, dzēšot nepareizi interpretēto likuma „Par piesārņojumu" normu, kas regulē piesārņoto vietu izpēti. 13. Papildināta sadaļa „Iespējamās izmaiņas, ja plānošanas dokuments netiktu īstenots", bet nav ņemta vērā Ventspils RVP rekomendācija izvērtēt riskus, kas rastos, ja teritorijas plānojums netiktu īstenots. 14. Engures novada teritorijas plānojuma papildinātajā 1.redakcijā grozīts Teritorijas izmantošanas un apbūves noteikumu 26.punkts, samazinot procentuālo lielumu no 15% uz 10%. Teritorijas izmantošanas un apbūves noteikumu 26.1.1.apakšpunktā iekļauti nosacījumi, ka zemes vienības dalīšana pieļaujama: – ja uz zemes vienības atrodas vairākiem īpašniekiem piederošas ēkas, – ja jaunveidojamās zemes vienības lielums neatšķirsies no noteikumos noteiktajām minimālajām platībām vairāk kā par 10%. Minētās zemes vienības dalīšanas rezultātā tiek pieļauta jaunu zemes vienību izveidošana, kuru minimālā platība neatbilst teritorijas plānojumā un apbūves noteikumos atļautajai minimālajai platībai. 15. Papildināta Vides pārskata sadaļa „Vides stāvoklis teritorijās, kuras plānošanas dokuments var būtiski ietekmēt". Teritorijas, kuras var	

Nr. p.k.	**Institūcija. Saņemšanas** datums. Nr.	Atzinums	**Komentārs/Darbība**
		ietekmēt plānošanas dokumenta turpmākā realizēšana, ir noteiktas, analizējot plānoto (atļauto) teritoriju izmantošanu, kur ir sagaidāma zemes izmantošanas mērķa maiņa, vietas bioloģisko daudzveidību, ietekmēt kultūrvēsturisko mantojumu vai palielināt risku, kā arī ņemot vērā izstrādes Darba uzdevumā noteiktos uzdevumus: aizsargājamās dabas teritorijas un objekti; apdzīvoto vietu attīstība; piekrastes teritorijas attīstība. 16. Pārskatā izvērtēta Teritorijas plānojuma risinājumu atbilstība Ķemeru nacionālā parka un dabas parka „Milzukalns" dabas aizsardzības plāniem, kā arī tiek analizēta uzskaitīto teritorijas plānojuma risinājumu ietekme uz dabas parka dabas vērtībām un izveidošanas mērķi. 17. Teritorijas plānojuma grafiskajā daļā tika veikti labojumi attēlotajām pieejas vietām jūrai dabas liegumā „Plieņciema kāpa". 18. Papildināta Vides pārskata sadaļa „Blīvas apbūves teritoriju (ciemu) attīstība", iekļaujot vides pārskatā informāciju par to, kā plānota infrastruktūras attīstība ciemos. Netiek izvērtēta ciemu robežu paplašināšanas piekrastē ietekme uz vidi. Netiek pamatota ciemu robežu paplašināšanas nepieciešamība. Vides pārskatā tiek vērtētas Teritorijas plānojuma Grafiskajā daļā paredzētās krasta kāpu aizsargjoslas platuma izmaiņas. Vides pārskata projekta izstrādātāji norāda, ka saskaņā ar 17.02.2004. MK noteikumu Nr.86 „Baltijas jūras un Rīgas jūras līča piekrastes aizsargjoslas noteikšanas metodika" 3.punkta prasībām krasta erozijas apdraudētajās vietās ņemta vērā erozijas dinamika (situācija dabā), bet Teritorijas plānojuma Paskaidrojuma raksta 22.attēlā attēlotās erozijas apdraudētās teritorijas neatspoguļo krasta noskalošanās procesa dinamiku. 19. Veikti labojumi Vides pārskatā, ņemot vērā, ka Smārdes ciema notekūdeņu attīrīšanas iekārtu rekonstrukcija ir veikta 2010.gadā. 20. Pārskatā tiek analizēta Šlokenbekas HES darbības ietekme uz Slocenes upes hidroloģisko režīmu un ūdens kvalitāti. 21. Netiek ņemta vērā Ventspils reģionālās vides pārvaldes	

Nr. p.k.	**Institūcija. Saņemšanas** datums. Nr.	Atzinums	**Komentārs/Darbība**
		rekomendācija pārskatīt nepamatoto secinājumu: „Ja apbūve tiek veidota uz esošajiem pamatiem un netiek apgūtas jaunas teritorijas, ietekme uz vidi ir nenozīmīga”. Ņemta vērā Ventspils reģionālā vides pārvaldes rekomendācija - terminu „apbūve uz esošiem pamatiem” aizstāt ar Aizsargjoslu likumā noteikto terminu „iepriekšējā apbūve”. 22. Ventspils reģionālā vides pārvalde atzinumā Nr.9.5.-33/7 norāda, ka Ķemeru nacionālā parka un dabas parka „Milzukalns” dabas aizsardzības plāna izstrādes klasificēšana kā teritorijas plāna monitoringa pasākums pārvaldes ieskatā nav monitorings tādā izpratnē, kā to nosaka 23.03.2004. MK noteikumi Nr.157 „Kārtība, kādā veicams ietekmes uz vidi stratēģiskais novērtējums”. Ņemot vērā Ventspils reģionālās vides pārvaldes rekomendāciju pārskatīt teritorijas plānojuma monitoringa veikšanas kārtību Vides pārskata izstrādātāji sniedz informāciju, ka Papildus citiem monitoringa datiem arī šie pasākumi ir pieskaitāmi pie pašvaldības teritorijas plānojuma īstenošanas monitoringa pasākumiem. **Secinājumi:** 1. Atkārtoti izvērtējot Engures novada teritorijas plānojuma Vides pārskata projektu, Ventspils RVP konstatē, ka Vides pārskatā veikti papildinājumi: 1.1. Tiek sniegta informācija, ka Kapsētas izveidei paredzēta spēkā esošajā Lapmežciema pagasta teritorijas plānojumā noteiktā teritorija. 1.2. Vides pārskatā izmantotais termins „Slocenes ieleja ar apkārtējo ainavu kā kompleksais dabas liegums” tiek izlabots uz „Slocenes ieleja”. 1.3. Iekļauta informācija par smilts-grants un smilts atradni „Radziņciems”. 1.4. Tiek sniegta informācija, ka teritorijas plānojums neparedz jaunas apbūves veidošanu applūstošajās teritorijās. 1.5. Tiek analizēti teritorijas plānojuma risinājumi piekrastes teritoriju ilgtspējīgai attīstībai. 1.6. Papildināta informācija par Tukuma lidlauka plānotās darbības	

Nr. p.k.	**Institūcija. Saņemšanas** datums. Nr.	Atzinums	**Komentārs/Darbība**
		veiktajiem trokšņa mērījumu rezultātiem. 1.7. Dzēsts secinājums „Nevienam no stacionārajiem gaisa piesārņojuma avotiem Engures novadā nav nepieciešama A kategorijas atļauja, kas norāda uz faktu, ka novadā nav tādu stacionāro gaisa piesārņojuma avotu, kas rada draudus cilvēku veselībai un apkārtējai videi". 1.8. Veikti labojumi sadaļā par piesārņotajām un potenciāli piesārņotajām teritorijām, dzēšot nepareizi interpretēto likuma „Par piesārņojumu" normu, kas regulē piesārņoto vietu izpēti. 1.9. Papildināta Vides pārskata sadaļa Vides stāvoklis teritorijās, kuras plānošanas dokuments var būtiski ietekmēt. Teritorijas, kuras var ietekmēt plānošanas dokumenta turpmākā realizēšana, ir noteiktas, analizējot plānoto (atļauto) teritoriju izmantošanu, kur ir sagaidāma zemes izmantošanas mērķa maiņa, vietas bioloģisko daudzveidību, ietekmēt kultūrvēsturisko mantojumu vai palielināt risku, kā arī ņemot vērā izstrādes Darba uzdevumā noteiktos uzdevumus: aizsargājamās dabas teritorijas un objekti; apdzīvoto vietu attīstība; piekrastes teritorijas attīstība. 1.10. Izvērtēta Teritorijas plānojuma risinājumu atbilstība Ķemeru nacionālā parka un dabas parka „Milzukalns" dabas aizsardzības plāniem, kā arī tiek analizēta uzskaitīto teritorijas plānojuma risinājumu ietekme uz dabas parka dabas vērtībām un izveidošanas mērķi. 1.11. Teritorijas plānojuma grafiskajā daļā veikti labojumi attēlotajām pieejas vietām jūrai dabas liegumā „Plieņciema kāpa". 1.12. Papildināta Vides pārskata sadaļa „Blīvas apbūves teritoriju (ciemu) attīstība", iekļaujot vides pārskatā informāciju par to, kā plānota infrastruktūras attīstība ciemos. 1.13. Veikti labojumi Vides pārskatā, ņemot vērā, ka Smārdes ciema notekūdeņu attīrīšanas iekārtu rekonstrukcija ir veikta 2010.gadā. 1.14. Tiek analizēta Šlokenbekas HES darbības ietekme uz Slocenes upes hidroloģisko režīmu un ūdens kvalitāti. 1.15. Termins „apbūve uz esošiem pamatiem" aizstāts ar terminu „iepriekšējā apbūve".	

Nr. p.k.	**Institūcija. Saņemšanas** datums. Nr.	Atzinums	**Komentārs/Darbība**
		2. Engures novada teritorijas plānojuma Vides pārskata projektā netiek: 2.1. Netiek iekļauts to pazemes ūdeņu krājumu un kvalitātes raksturojums, ko izmanto pašvaldības centralizētai ūdensapgādei. 2.2. Vides pārskats nav papildināts ar „Pamata pasākumu Ventas upju baseina ūdensobjektos" detalizētu izvērtējumu, netiek analizēta un novērtēta veicamo pasākumu ietekme uz virszemes ūdeņu kvalitāti un kvalitātes mērķiem. 2.3. Nav izanalizēta ietekme, ko rada Teritorijas plānojuma risinājumi: erozijas skartajās vietās atļaut būvēt jaunus un rekonstruēt esošos krasta nostiprinājumus un piestātņu izveidošana pludmales teritorijā. 2.4. Pārskatā netiek sniegta informācija par plānoto notekūdeņu attīrīšanas iekārtu izbūvi Lapmežciema pagastā. 2.5. Netiek ņemta vērā Ventspils RVP rekomendācija izvērtēt riskus, kas rastos, ja teritorijas plānojums netiktu īstenots. 2.6. Grozīts *Engures novada teritorijas plānojuma papildinātās redakcijas* Teritorijas izmantošanas un apbūves noteikumu 26.punkts - teritorijas plānojums pieļauj veidot jaunu zemes vienību, ja uz zemes vienības atrodas vairākiem īpašniekiem piederošas ēkas, un atšķirība starp atļauto minimālo platību nepārsniedz 10%. 2.7. Zemes vienības dalīšanas rezultātā tiek pieļauta jaunu zemes vienību izveidošana, kuru minimālā platība neatbilst teritorijas plānojumā un apbūves noteikumos atļautajai minimālajai platībai. 2.8. Netiek izvērtēta ciemu robežu paplašināšanas piekrastē ietekme uz vidi. Netiek pamatota ciemu robežu paplašināšanas nepieciešamība. Izvērtējot Teritorijas plānojuma Grafiskajā daļā paredzētās krasta kāpu aizsargjoslas platuma izmaiņas netiek ņemta vērā krasta erozijas apdraudētajās vietās erozijas dinamika (situācija dabā). Teritorijas plānojuma Paskaidrojuma raksta 22.attēlā attēlotās erozijas apdraudētās teritorijas neatspoguļo krasta noskalošanās procesa dinamiku. 2.9. Netiek ņemta vērā Ventspils reģionālās vides pārvaldes rekomendācija pārskatīt nepamatoto secinājumu: „Ja apbūve tiek veidota uz esošajiem pamatiem un netiek apgūtas jaunas teritorijas, ietekme uz vidi ir nenozīmīga".	

Nr. p.k.	**Institūcija. Saņemšanas** datums. Nr.	Atzinums	**Komentārs/Darbība**
		Rekomendācijas: – Vides pārskatā iekļaut to pazemes ūdeņu krājumu un kvalitātes raksturojumu, ko izmanto pašvaldības centralizētajai ūdensapgādei. – Saskaņā ar Ventas upju baseina apgabala apsaimniekošanas plānu 2010.-2015. gadam Slocenes upes ekoloģiskā kvalitāte posmā no iztekas līdz Vašlejai vērtējama kā slikta (ūdensobjekta kods V093), bet no Vašlejas līdz Kaņiera ezeram, kā vidēja (ūdensobjekta kods V091). Saskaņā ar 31.05.2011. MK noteikumu Nr.418 „Noteikumi par riska ūdensobjektiem" 1.pielikuma 4.tabulu Slocenes upe ir riska ūdensobjekts, kurā pastāv risks nesasniegt „Ūdens apsaimniekošanas likumā" noteikto labu virszemes ūdeņu stāvokli paredzētajā termiņā. Vides pārskatu nepieciešams papildināt, veicot „Pamata pasākumu Ventas upju baseina ūdensobjektos" (2., 3.pielikums) detalizētu izvērtējumu un piemērošanu Engures novadam, kā arī analizēt un novērtēt veicamo pasākumu ietekmi uz virszemes ūdeņu kvalitāti un kvalitātes mērķiem. – Izanalizēt ietekmi, ko rada divi Teritorijas plānojuma risinājumi: erozijas skartajās vietās atļaut būvēt jaunus un rekonstruēt esošos krasta nostiprinājumus un piestātņu izveidošana pludmales teritorijā. – Sniegt informāciju par plānoto notekūdeņu attīrīšanas iekārtu izbūvi Lapmežciema pagastā. – Sadaļā „Iespējamās izmaiņas, ja plānošanas dokuments netiktu īstenots" izvērtēt riskus, kas rastos, ja teritorijas plānojums netiktu īstenots. – Papildināt vides pārskatu ar analīzi par teritorijas plānojuma risinājuma atbilstību normatīvajiem aktiem un tā realizēšanas ietekmi uz vides stāvokli novada teritorijā, īpaši krasta kāpu aizsargjoslā, ja visā novada teritorijā kopīpašuma dalīšanas rezultātā tiek pieļauta jaunu zemes vienību izveidošana, kuru minimālā platība neatbilst teritorijas plānojumā un apbūves noteikumos atļautajai minimālajai platībai. Ventspils RVP skatījumā šāds risinājums krasta kāpu aizsargjoslā ir pretrunā ar Aizsargjoslu likumā noteiktajiem krasta	- Papildināts (pieejamās informācijas ietvaros). - Pamata pasākumi, kas noteikti Ventas upju baseina apgabala apsaimniekošanas plānā, ko var ietekmēt vietējās pašvaldības teritorijas plānojuma izstrāde un tā realizācija ir uzskaitīti Vides pārskata 4.Tabulā (12 lpp), savukārt pamata un papildus pasākumi ir uzskaitīti Vides pārskata 2. un 3.pielikumā, kas pašvaldībai sadarbībā ar citām institūcijām būtu jārealizē, lai uzlabotu virszemes ūdensobjektu kvalitāti. - Vietējās pašvaldības teritorijas plānojuma risinājumi saistībā ar krasta nostiprinājumu veikšanu erozijas skartajās vietās noteikti vadoties, no spēkā esošiem citiem LR normatīviem aktiem, kā arī šie pasākumi ir veicami kompleksi, izvērtējot krasta nostiprinājuma ietekmi uz blakus esošajām zemes vienībām. - Pašreiz Lapmežciema notekūdeņi attīrīšanai tiek novadīti uz Jūrmalas pilsētas bioloģiskām notekūdeņu attīrīšanas iekārtām, bet augsto pakalpojuma cenu dēļ, pašvaldība apsver iespēju izbūvēt Lapmežciemā jaunas NAI, kas veicinātu notekūdeņu attīrīšanu atbilstoši normatīvo aktu prasībām. Kompleksi uzlabojot

Nr. p.k.	**Institūcija. Saņemšanas** datums. Nr.	Atzinums	**Komentārs/Darbība**
		kāpu aizsargjoslas izveidošanas mērķiem. – Izvērtēt ciemu robežu paplašināšanas piekrastē ietekmi uz vidi. Pamatot ciemu robežu paplašināšanas nepieciešamību. Izvērtējot Teritorijas plānojuma Grafiskajā daļā paredzētās krasta kāpu aizsargjoslas platuma izmaiņas, ņemt vērā krasta erozijas apdraudētajās vietās erozijas dinamiku. – Pārskatīt nepamatoto secinājumu: „Ja apbūve tiek veidota uz esošajiem pamatiem un netiek apgūtas jaunas teritorijas, ietekme uz vidi ir nenozīmīga”.	ūdenssaimniecības sistēmu, t.sk., veicot arī esošo kanalizācijas tīklu rekonstrukciju un paredzot jaunu tīklu izbūvi ar iespēju pieslēgties vēl vairāk apbūves teritorijām, mazinot decentralizētu notekūdeņu novadīšanu. - Sadaļa papildināta. - Šāds atļautais minimālās jaunveidojamās zemes vienības samazinājums neradīs būtisku ietekmi uz teritorijām krasta kāpu aizsargjoslā, jo attieksies tikai uz esošas apbūves situāciju. - Vides pārskats papildināts ar izvērtējumu par novada ciemu robežu grozīšanu un tā ietekmi uz vidi. Engures novada teritorijas plānojuma galīgā redakcijā krasta kāpu aizsargjosla tika noteikta un attēlota tādā pašā redakcijā, kā tas ir noteikts spēkā esošajos Engures novada teritoriālo vienību (pagastu) teritorijas plānojumos, ko ir saskaņojusi arī Vides aizsardzības un reģionālās attīstības ministrija savā 24.09.2012. atzinumā Nr.15.18-1e/13040.
3.	Valsts kultūras pieminekļu aizsardzības inspekcija (26.09.2012. Nr.06-11/1993)	Valsts kultūras pieminekļu aizsardzības inspekcijā (turpmāk-Inspekcija) ir saņemta vēstule ar informāciju, ka 24.04.2012. Engures novada dome pieņēmusi lēmumu „Par Engures novada teritorijas plānojuma 1.redakcijas papildināšanu”. Inspekcija 13.03.2012. sniegusi atzinumu Nr.06-11/563 par Engures novada teritorijas plānojuma 1.redakciju, kur norādītas nepilnības un neprecizitātes plānojumā. **Inspekcija iepazinusies ar iesniegto papildināto teritorijas plānojuma 1.redakciju un Atzinumu par teritorijas plānojuma 1.redakciju apkopojumu un konstatē, ka kopumā Inspekcijas iebildes teritorijas plānojuma galīgā redakcijā ir ņemtas vērā.**	**Neiebilst Engures novada teritorijas plānojuma risinājumam**

Nr. p.k.	**Institūcija. Saņemšanas** datums. Nr.	Atzinums	**Komentārs/Darbība**
		Atzinums - Inspekcija kultūras mantojuma apzināšanas un saglabāšanas aspektā atbalsta Engures novada teritorijas plānojuma papildināto redakciju. Pēc teritorijas plānojuma stāšanās spēkā lūdzam iesniegt apstiprināto plānojumu Inspekcijas arhīvā CD formātā.	
4.	VAS „Latvijas dzelzceļš" (19.09.2012. Nr.DN-7.2.1./5766-2012)	VAS „Latvijas dzelzceļš" ir izskatīts 26.07.2012. iesniegums Nr.3-12/348 par atzinuma sniegšanu Engures novada teritorijas plānojumam 2013.-2025.gadam un vēstulei pievienotie Engures novada teritorijas plānojuma materiāli CD. Izskatot Engures novada teritorijas plānojuma papildināto redakciju, **neiebilstam pret risinājumiem un sniedzam pozitīvu atzinumu**. Lūdzam redakcionāli paskaidrojuma rakstā precizēt informāciju par dzelzceļa iecirkņa Tukums II - Jelgava teritoriālo izvietojumu un riskiem, jo 8.3.2.punktā teikts, ka dzelzceļa iecirknis izvietots nelielā un reti apdzīvotā teritorijā, bet savukārt 8.5.punktā dzelzceļa iecirknis noteikts kā riska objekts un iespējams var radīt katastrofālas sekas, īpaši apdzīvotajās vietās.	**Neiebilst Engures novada teritorijas plānojuma risinājumam** Veikti redakcionāli labojumi Paskaidrojuma raksta 8.5.nodaļā, atbilstoši atzinumā norādītajam
5.	Veselības inspekcija Zemgales kontroles nodaļa (10.09.2012. Nr.19)	Engures novada teritorijas plānojums 2013.-2025.gadam ir Engures novada administratīvās teritorijas plānojums, kurā parādīta teritorijas pašreizējā izmantošana, noteikta plānotā (atļautā) izmantošana un izmantošanas aprobežojumi ar ilgtermiņa perspektīvu līdz 2025.gadam. Stratēģiskais ietekmes uz vidi novērtējums (turpmāk tekstā - SIVN) tiek izstrādāts Engures novada teritorijas plānojumam 2013.-2025.gadam saskaņā ar Vides pārraudzības valsts biroja 26.01.2011. lēmumu Nr.4 par stratēģiskās ietekmes uz vidi novērtējuma procedūras piemērošanu. Pamatojoties uz šo lēmumu tika sagatavots Vides pārskata projekts, kā arī veiktas nepieciešamās konsultācijas un sabiedrības informēšana, organizēta sabiedriskā apspriede un sanāksmes likumdošanā noteiktajā kārtībā. Plānošanas dokuments un tā SIVN izstrādāts saskaņā ar	**Neiebilst Engures novada teritorijas plānojuma 2013.-2025.gadam un Vides pārskata risinājumiem**

Nr. p.k.	**Institūcija. Saņemšanas** datums. Nr.	Atzinums	**Komentārs/Darbība**
		normatīvo aktu prasībām. Vides pārskats ir Engures novada teritorijas plānojuma 2013.-2025.gadam sastāvdaļa, kurš sagatavots balstoties uz Engures novada integrēto attīstības programmu, teritorijas plānojuma paskaidrojuma rakstā apkopoto esošās situācijas aprakstu, teritorijas izmantošanas un apbūves noteikumos noteiktiem teritorijas plānotiem (atļautiem) turpmākās izmantošanas risinājumiem un grafisko daļu. Vides pārskata projekts izstrādāts vienlaicīgi ar teritorijas plānojuma 1.redakcijas izstrādi. Vides pārskata izstrādes mērķis ir novērtēt plānošanas dokumenta un tā realizācijas iespējamo ietekmi uz apkārtējo vidi (augsni, ūdens resursiem, gaisu un bioloģisko daudzveidību), iedzīvotāju veselību, dzīves apstākļiem un kvalitāti, celtniecību, ainavu (lauku un ciemu) un kultūras mantojuma vērtībām, dabas resursu izmantošanu, kā arī veicināt sabiedrības līdzdarbību vietējās teritorijas plānošanas procesā. Vides pārskats nepieciešams arī plānošanas dokumentiem, kuru ieviešana var būtiski ietekmēt Eiropas nozīmes NATŪRA 2000 īpaši aizsargājamās dabas teritorijas. Engures novada teritorijā atrodas likumā „Par īpaši aizsargājamām dabas teritorijām" un Aizsargjoslu likumā minētās teritorijas un aizsargjoslas, t.sk. Ķemeru Nacionālais parks, Baltijas jūras un Rīgas jūras līča piekrastes aizsargjoslas. **SLĒDZIENS** **Izvērtējot atbilstību higiēnas prasībām, Veselības Inspekcijas Zemgales kontroles nodaļa neiebilst Engures novada teritorijas plānojuma 2013.-2025.gadam un vides pārskata projekta risinājumam.**	
6.	AS „Latvenergo" (24.09.2012. Nr.01VL00-13/6213)	Atbildot uz 26.08.2012. vēstuli Nr. 3-12/346, sniedzam Latvenergo koncerna atkārtoto atzinumu par Engures novada teritorijas plānojuma 1.redakciju. **<u>AS „Latvenergo"</u>** **AS „Latvenergo" nav iebildumu par Engures novada teritorijas**	Zemāka līmeņa normatīvajos aktos nav pieļaujama augstāku normatīvo aktu normu dublēšana. Atsauces uz vairākiem LR likumiem un MK noteikumiem netika iekļautas Teritorijas izmantošanas un apbūves noteikumos.

Nr. p.k.	**Institūcija. Saņemšanas** datums. Nr.	Atzinums	**Komentārs/Darbība**
		plānojuma 1.redakciju. **<u>AS „Sadales tīkls”</u>** Engures novada pārskatā par teritorijas plānojuma izstrādi saistībā ar AS „Latvenergo” atzinumu (22.03.2012. Nr.01VL00-13/1949) piezīmēs tiek atzīmēts, ka netiek ņemtas vērā AS „Sadales tīkls” prasības iekļaut teritorijas plānojumā atsauces uz vairākiem LR likumiem un MK noteikumiem, kā arī dažas citas prasības, kas ir nozīmīgas AS „Sadales tīkls”. Sakarā ar to pozitīvais atzinums varētu tikt sniegts, ja teritorijas plānojumā būs iekļautas AS „Latvenergo” 22.03.2012. atzinumā Nr.01VL00-13/1949 minētās prasības. **<u>AS „Latvijas elektriskie tīkli”</u>** **Informējam, ka teritorijas plānojuma projekts no pārvades tīkla viedokļa ir atzīstams par pieņemamu.** Aicinām labot Paskaidrojuma raksta 6.5.nodaļas „Elektroapgāde” piezīmēs norādīto attēla numuru un (20.attēls) vietā rakstīt: (12.attēls).	
7.	AS „Latvijas Gāze” Gāzapgādes attīstības departaments (19.09.2012. Nr.27.4-1/3221)	Atbildot uz 26.072012. vēstuli Nr.3-12/345 par atzinumu izstrādātajai Engures novada teritorijas plānojuma papildinātajai redakcijai, akciju sabiedrības "Latvijas Gāze" (turpmāk - Sabiedrība) Gāzapgādes attīstības departamenta Perspektīvās attīstības daļa informē, ka ir iepazinusies ar izstrādāto teritorijas plānojuma papildināto redakciju un izsaka šādu iebildumu: - paskaidrojuma raksta 19.attēlā „Inženierkomunikāciju pieejamība apdzīvotajās vietās” lūdzam vārdus „Perspektīvais maģistrālais vidējspiediena gāzes vads” aizvietot ar vārdiem „Perspektīvais gāzes vads ar spiedienu zem 1,6 MPa”. Pozitīvs atzinums tiks sniegts pēc augstāk minēto nosacījumu ievērošanas.	**Veikti redakcionāli labojumi** AS „Latvijas Gāze” Gāzapgādes attīstības departamentam tika nodrošinātas iespējas iepazīties ar teritorijas plānojuma galīgo

Nr. p.k.	**Institūcija. Saņemšanas** datums. Nr.	Atzinums	**Komentārs/Darbība**
			redakciju.
8.	Rīgas plānošanas reģions (11.09.2012. Nr.SA-2/162)	Rīgas plānošanas reģions (turpmāk — RPR) ir saņēmis 26.07.2012. vēstuli Nr.3- 12/343 (saņemta RPR 29.08.2012.) un iepazinies ar Engures novada teritorijas plānojuma 2013.-2025.gadam pilnveidotās 1.redakcijas (turpmāk - Engures novada TP) materiāliem. Saskaņā ar Ministru kabineta 06.10.2009. noteikumu Nr.1148 „ Vietējās pašvaldības teritorijas plānošanas noteikumi" (turpmāk - MK noteikumi Nr.1148) 12.3.apakšpunktu RPR sniedz atsauksmi par Engures novada TP. **Izvērtējot Engures novada TP 2013.-2025.gadam pilnveidotās 1.redakcijas materiālus, RPR konstatē, ka kopumā, pilnveidojot Engures novada TP 1.redakciju, ir ņemti vērā izsniegtie RPR nosacījumi Engures novada TP izstrādei (Nr.SA-2/32) un atzinumā par Engures novada TP 1.redakciju (Nr.SA-2/18) norādītais.** **RPR kopumā atbalsta Engures novada TP iekļautos teritorijas attīstības risinājumus.** Engures novada TP Paskaidrojuma rakstā (53.lpp.) lūdzam atsaukties uz aktualizēto Rīgas plānošanas reģiona Attīstības programmu 2009.-2013.gadam. Turpmākajā plānošanas procesā, plānojot jaunas dzīvojamās apbūves teritorijas, lūdzam izvērtēt pieprasījumu pēc jauniem mājokļiem plānošanas periodā, kā tas noteikts RPR telpiskā (teritorijas) plānojuma vadlīniju 1.2.2.nodaļas 15.apakšpunktā. Noslēgumā norādām, ka saskaņā ar „Teritorijas attīstības plānošanas likumu" (stājās spēkā 01.12.2011.) vietējās pašvaldības teritorijas plānojums tiek apstiprināts ar pašvaldības saistošajiem noteikumiem, kas stājas spēkā minētā likuma 25.pantā noteiktajā kārtībā, bet šie saistošie noteikumi nav īstenojami, kamēr nav pabeigtas 27.panta trešajā daļā minētās darbības. Pēc Engures novada teritorijas plānojuma 2013.-2025.gadam galīgās	**Nosacījumi un atzinumā par 1.redakciju sniegtie iebildumi ņemti vērā.** **Atbalsta Engures novada teritorijas plānojuma risinājumus.** Ieteikumi ievērojami turamākajā plānošanas procesā. Tika ņemts vērā. Pēc teritorijas plānojuma apstiprināšanas un

Nr. p.k.	**Institūcija. Saņemšanas** datums. Nr.	Atzinums	**Komentārs/Darbība**
		redakcijas apstiprināšanas kā pašvaldības saistošos noteikumus, RPR lūdz elektroniski iesniegt plānošanas reģionā arī vietējās pašvaldības teritorijas plānojuma izstrādes gaitā sagatavotos ĢIS datus (vektordatu formātā).	saistošo noteikumu izdošanas teritorijas plānojums tiks iesniegts Rīgas plānošanas reģionam.
9.	Vides aizsardzības un reģionālās attīstības ministrija (24.09.2012. Nr.15.18-1e/13040)	Vides aizsardzības un reģionālās attīstības ministrija (turpmāk – Ministrija) ir iepazinusies ar Engures novada teritorijas plānojumu 2013.-2025.gadam (turpmāk – Teritorijas plānojums), kas iesniegts ciemu robežu saskaņošanai atbilstoši Aizsargjoslu likuma 67.pantam (Engures novada domes 2012.gada 26.jūlija vēstule Nr.3-12/340). Ministrija izvērtē Baltijas jūras un Rīgas jūras līča piekrastes aizsargjoslā plānoto ciemu robežas, ņemot vērā Aizsargjoslu likuma 5.panta pirmajā daļā noteikto vides un dabas resursu aizsardzības aizsargjoslu galveno uzdevumu - samazināt vai novērst antropogēnās negatīvās iedarbības ietekmi un Aizsargjoslu likuma 6.pantā izvirzītos mērķus - piekrastes ainavu aizsargāšana, piekrastes dabas resursu, arī atpūtai un tūrismam nepieciešamo resursu un citu sabiedrībai nozīmīgu teritoriju, saglabāšana un aizsardzība. Engures novada dome norāda, ka tiek grozītas ciemu robežas trim Baltijas jūras un Rīgas jūras līča piekrastes aizsargjoslā esošiem ciemiem – Engures ciemam, Ragaciemam un Klapkalnciemam. Iepazīstoties ar Engures novada teritorijas plānojumu, ministrija ir konstatējusi, ka bez minētajiem trim ciemiem, robežas tiek grozītas arī Antiņciemam. **Ministrija saskaņo plānotās Ragaciema, Klapkalnciema un Antiņciema robežas.** Taču ministrija vērš uzmanību uz to, ka vairākos piekrastes ciemos tiek sašaurināta krasta kāpu aizsargjosla. Aizsargjoslu likuma 6.panta otrās daļas 1.punkta b apakšpunkts nosaka, ka ciemu teritorijā krasta kāpu aizsargjoslas platumu var noteikt ne mazāku par 150 metriem, obligāti iekļaujot tajā īpaši aizsargājamos biotopus. Savukārt Ministru kabineta 2004.gada 17.februāra noteikumu Nr. 86 „Baltijas jūras un Rīgas jūras līča piekrastes aizsargjoslas noteikšanas metodika” 3.	Vides aizsardzības un reģionālās attīstības ministrija **saskaņo Ragaciema, Klapkalnciema un Antiņciema robežas.** Teritorijas plānojuma Galīgajā redakcijā krasta kāpu aizsargjosla Lapmežciema pagasta teritorijā grozīta atbilstoši šobrīd spēkā esošajā Lapmežciema pagasta teritorijas plānojumā noteiktajam.

Nr. p.k.	**Institūcija. Saņemšanas** datums. Nr.	Atzinums	**Komentārs/Darbība**
		punkts nosaka, ka <u>krasta kāpu aizsargjoslas platumu krasta erozijas apdraudētajās vietās nosaka, ņemot vērā erozijas dinamiku un teritorijas plānojuma termiņu</u>. Lūdzam Engures novada domi vēlreiz izvērtēt, vai plānotā krasta kāpu aizsargjosla visos sašaurinātajos posmos atbilst Aizsargjoslu likuma un minēto Ministru kabineta noteikumu prasībām, kā arī iekļaut teritorijas plānojumā (Paskaidrojuma rakstā) pamatojumu krasta kāpu aizsargjoslas sašaurināšanai. Iesakām izvērtēt arī plānotā ceļa (ielas), kas šķērso Ragaciemam pievienoto zemesgabalu ar kadastra Nr.90660010282, novietojumu, ņemot vērās 2012.gada 18.jūnija „Ekspertu komisijas atzinumu par zemes īpašumos Ragaciemā un Bigauņciemā Ķemeru nacionālā parka teritorijā sastopamajiem biotopiem un sugām". **Ministrija nesaskaņo Engures ciema paplašināšanu, iekļaujot tajā autoceļu un stāvlaukumu.** Šīs teritorijas iekļaušana ciemā neatbilst Administratīvo teritoriju un apdzīvoto vietu likuma 11.panta otrajai daļai, kas nosaka, ka ciema statusu var piešķirt tādai novada teritorijas daļai, kurā ir vai tiek plānota koncentrēta apbūve, pastāvīgi dzīvo cilvēki un ir izveidota attiecīga infrastruktūra. Ņemot vērā, ka Aizsargjoslu likuma 36.panta otrās daļas 6.punkts paredz izņēmumu mehānisko transportlīdzekļu stāvlaukumu un glābšanas staciju būvniecībai un tiem nepieciešamo pievedceļu un teritorijas labiekārtošanai nepieciešamo mazēku būvniecībai krasta kāpu aizsargjoslā gan apdzīvotās vietās, gan ārpus tām, nav nepieciešams autostāvvietu iekļaut ciema teritorijā.	**Teritorijas plānojuma Galīgajā redakcijā Engures ciema robežas noteiktas atbilstoši spēkā esošajā Engures pagasta teritorijas plānojumā noteiktajām robežām.**
10.	AS „Latvijas valsts meži" Zemgales mežsaimniecība (25.09.2012. Nr.4.1-1.2.07u7_226_12_198)	AS Latvijas valsts meži Zemgales mežsaimniecība ir izskatījusi iesniegtos Engures novada teritorijas plānojuma 1. redakcijas papildinājumus un konstatējusi, ka plānojums neatbilst LVM izsniegtajiem nosacījumiem. Zemgales mežsaimniecība nesaskaņos teritorijas plānojumu un lūdz veikt sekojošus labojumus: **Paskaidrojuma rakstā <u>14.lpp. mainīt:</u>** AS LVM mežu sadalījums pēc apsaimniekošanas mērķiem 5a attēls paskaidrojuma raksta 14.lpp. nav korekts - apsaimniekošanas	Veikti redakcionāli labojumi Paskaidrojuma raksta attēlos.

Nr. p.k.	**Institūcija. Saņemšanas** datums. Nr.	Atzinums	**Komentārs/Darbība**
		mērķi ir trīs un tie arī kartē jāattēlo (rekreācijas meži, dabas zonas meži, mežsaimnieciskie meži). Lūdzu koriģēt šo 5a attēlu, kurā esošajā informācija neatbilst attēla nosaukumam. 5b attēlā arī jāveic korekcijas, ja runājam par infrastruktūru, tad šeit lieka ir informācija par rekreācijas mežiem - tā jāievieto 5a attēlā pie apsaimniekošanas mērķiem. **<u>Teritorijas izmantošanas un apbūves noteikumos</u> :** Mežos un purvos jābūt arī atļautajiem izmantošanas mērķiem - meža ceļu būvniecība un rekonstrukcija. Jāiekļauj tabulas par esošajiem meža ceļiem, par plānotajām meža ceļu būvēm un MMS renovācijām (Paskaidrojuma rakstā atrodama tikai ļoti vispārīga karte). **<u>Teritorijas izmantošanas un apbūves noteikumi, 41.lapā</u>** **<u>4.4.2. Meži un purvi (M)</u>** Izteikt 274.punktu šādā redakcijā: „274. Meži un purvi (M) teritorijās galvenais izmantošanas veids ir vides aizsardzība, mežsaimnieciskā izmantošana, teritoriju izmantošana rekreācijai, derīgo izrakteņu iegūšana, satiksmes infrastruktūras objektu apbūve.” 275.punkta teksts ir jāizslēdz, jo galvenā izmantošana definēta 274.punktā. 275.punktu izteikt sekojošā redakcijā, kas bija iekļauta AS „Latvijas valsts meži” definētajos Nosacījumos: „275. Izņemot īpaši aizsargājamajās dabas teritorijās, AS „Latvijas valsts meži” valdījumā vai īpašumā esošajās platībās ir atļauta derīgo izrakteņu ieguve arī gadījumā, ja karjeri un kūdras ieguves laukumi nav uzrādīti teritorijas plānojuma grafiskajā sadaļā, ievērojot LR spēkā esošos normatīvos aktos noteikto, tajā skaitā veicot zemes transformāciju.”	274.punkta redakcija netika mainīta. Saglabāta esošā funkcionālās zonas *Meži un purvi* (M) definīcija 275.punkta redakcija netika mainīta. 275.punkts saglabāts esošajā redakcijā. Teritorijas izmantošanas un apbūves noteikumos teritorijas izmantošana netiek noteikta vadoties no īpašuma piederības (piem., AS „Latvijas valsts meži” valdījumā vai īpašumā esošās platības)

Nr. p.k.	**Institūcija. Saņemšanas** datums. Nr.	Atzinums	**Komentārs/Darbība**
		Vai 275.punkta formulējumu var papildināt ar nosacījumiem, kad ieguve nav atļaujama un izteikt sekojošā redakcijā: „275.Ievērojot normatīvajos aktos noteiktās prasības, novada teritorijā atļauts iegūt derīgos izrakteņus, izņemot: 1. Engures novada ciemu teritorijās; 2. īpaši aizsargājamās dabas teritorijās (vai to tiešā tuvumā), mikroliegumos, kā arī kultūras pieminekļu un to aizsargjoslu (aizsardzības zonu) teritorijās; 3. ceļu un dzelzceļu aizsargjoslu teritorijās, izņemot gadījumus, ja šo ieguvi veic attiecīgā infrastruktūras objekta īpašnieks vai infrastruktūras objekta īpašnieks piekrīt derīgo izrakteņu ieguvei objekta aizsargjoslā; 4. ūdensobjektu aizsargjoslu teritorijās; 5. teritorijās, kas atrodas tuvāk par 100 metriem no esošas dzīvojamās apbūves."	
		276. Papildizmantošana - dzīvojamā māja - savrupmāja, citu atļauto būvju būvniecība un izmantošana. 277. Palīgizmantošana - palīgēkas.	Saglabātas esošās 276. un 277.punktu redakcijas.
		Nepiekrītam tam, ka 273.punktā ir noteikts, ka meža ieaudzēšana mazvērtīgās lauksaimniecībā neizmantojamās zemēs normatīvajos aktos noteiktajā kārtībā ir atļauta, bet papildus 278.punktā ir noteikts, ka ir jāizstrādā detālplānojums. Līdz ar ko, punktu 278.izteikt sekojošā redakcijā:	Saglabāta esošā redakcija. Lai aizsargātu blakus esošo zemes īpašnieku īpašumtiesības, meža ieaudzēšana mazvērtīgās lauksaimniecībā neizmantojamās zemēs īstenojama ar ieceres sabiedrisko apspriešanu vai izstrādājot detālplānojumu
		„278. Izņemot īpaši aizsargājamajās dabas teritorijās, veicot būvniecības ieceres sabiedrisko apspriešanu vai izstrādājot detālplānojumu, atļauts: 278.1. komercdarbības būves: 278.1.1. viesnīcas un tām līdzīga lietojuma ēka;	Saglabāta esošā redakcija. Lai aizsargātu blakus esošo zemes īpašnieku īpašumtiesības, vairāku teritorijas izmantošanas veidu īstenošana un būvju būvniecība atļauta ar ieceres sabiedrisko apspriešanu vai izstrādājot

Nr. p.k.	**Institūcija. Saņemšanas** datums. Nr.	Atzinums	**Komentārs/Darbība**
		278.1.2. mazumtirdzniecības un/vai pakalpojumu objekts; 278.1.3. sporta un rekreācijas objekts; 278.2. ražošanas un noliktavu būves, izņemot ciemu teritorijās: 278.2.1. kokapstrādes uzņēmums; Izslēgt no šī punkta „derīgo izrakteņu ieguve", jo derīgo izrakteņu ieguve ir veicama atbilstoši LR spēkā esošiem normatīviem aktiem un līdz ar to, izteikt 278.2.2.punktu šādā redakcijā: „278.2.2. ieguves rūpniecības uzņēmums; Lūdzam skaidrojumu281.punkta redakcijai, jo šis formulējums nav saprotams: „281. Ja zemes vienībai noteikti vairāki lietošanas veidi, nav atļauta būvniecība mežā."	detālplānojumu.
		Vides pārskatā: **<u>4.3.punktā 32.lpp. (Piekrastes teritorijas attīstība, ekonomiskā attīstības piekrastē) :</u>** izvērtēt un pievienot teritorijas plānam reālus, konkrētus tālāk minētos risinājumus, kas paredzēti, lai dabai draudzīgi attīstītu tūrismu un rekreāciju, lai samazinātu riska faktorus krasta kāpu joslas degradācijai, lai virzītu apmeklētāju plūsmu, lai iepazīstinātu ar atpūtas iespējām un dabas vērtībām: 1) izvietot „Uzrunājošas" informācijas zīmes, aizlieguma zīmes, plakāti par aizsargājamām vērtībām kāpās, par atpūtas iespējām tuvumā, par aizliegumiem. 2) Kāpās jāuzstāda pietiekami daudz dēļu laipas, lai pasargātu zemsedzi no izbradāšanas, kāpas no erozijas, kā arī, lai varētu aizbraukt līdz jūrai arī ar bērnu ratiņiem un ratiņkrēsliem. Atbalsts privātīpašniekiem- pasākumiem, kas paredzēti dabas lieguma „Plieņciema kāpa" dabas aizsardzības plānā (informācijas stendi, dēļu laipas, norādes). 3) Jāizvērtē iespējas organizēti, celt teltis un kurināt ugunskurus piekrastē, kur to dara nelikumīgi un neorganizēti.	Pieņemts zināšanai turpmākā piekrastes teritorijas apsaimniekošanā, daļēji priekšlikumi iekļauti Vides pārskatā.

Nr. p.k.	**Institūcija. Saņemšanas** datums. Nr.	Atzinums	**Komentārs/Darbība**
		4) Nepieciešams izbūvēt stāvlaukumus vai autoceļa paplašinājumus vietās, no kurām tiek virzīti atpūtnieki uz piekrastē esošajām sabiedriski nozīmīgajām vietām: • Pie autoceļa Engure-Kolka, netālu no pagrieziena uz dabas parka „Engures ezers" ornitoloģijas bāzi, aiz Bērzciema. No šīs vietas ir iespēja nokļūt līdz jūrai, kur dabas aizsardzības plānā paredzēts ierīkot atpūtas vietu ar galdiem un soliem, tualeti, ugunskura vietu. • Pie autoceļa Engure- Kolka, kur uzstādīts informācijas stends, no kura Vecupes taka (dēļu laipa) aizved uz jūru, kur piekrastē uzstādīts galds ar soliem, tualete, ģērbtuve, ugunskura vieta. • Ceļā uz Rideļiem no Engures- Kolkas šosejas, kur izveidojušās dabiskas nobrauktuves, lai atstātu automašīnas un dotos uz jūru. • Pie autoceļa Jūrmala-Talsi, netālu no norādes „Lāčupes dendroloģiskie stādījumi". No šīs vietas atpūtniekiem ir iespēja nokļūt līdz Lāčupes dendrārijam, pa dēļu laipu līdz jūrai, kur uzstādīti soli, ģērbtuve, tualete, barjeras. • Pie autoceļa Jūrmala-Talsi, pretī kempingam „Zīvartiņš" un mazliet tālāk, jo karstajā laikā ir ļoti liela automašīnu slodze uz kempinga „Zīvartiņš" stāvlaukumu. Tas dotu iespēju atbildīgi attīstīties blakus uzņēmējiem, atvieglotu arī telts un ugunskura vietas Zīvartiņam pieguļošajā piekrastes daļā. • Pie autoceļa Engure- Ķesterciems, Ķesterciema (Albatross): vietās, kur ir jau dabiski izveidojušās nobrauktuves. 5) Pamazām būtu lietderīgi noteikt atkritumu šķirošanu arvien jaunas vietās, kur tiek organizēti piesaistīti atpūtnieki. 6) Jānodrošina pašvaldības atbalsts vietējiem interesentiem, kas veicinātu atbildīgu piekrastes apsaimniekošanu. 7) Jāizvērtē visas situācijas, kur uzņēmēji ir gatavi iesaistīties vai jau iesaistīti tūrisma sfērā piekrastē. Nepieciešama	

Nr. p.k.	**Institūcija. Saņemšanas** datums. Nr.	Atzinums	**Komentārs/Darbība**
		sadarbība ar vietējiem uzņēmējiem, kas ieinteresēti apkārtējās teritorijas sakopšanā, apsaimniekošanā, savā attīstībā, kas varētu būt atbildīgi par attiecīgo piekrastes teritoriju (naktsmītnes, telts celšanas un ugunskuru kurināšanas vietas, volejbola laukumi, galdi, soli, laipas, šūpoles, tualetes, stendi, zīmes, norādes, riteņbraukšanas takas, automašīnu atstāšanas vietas, gādātu malku ugunskuriem, raudzītos, vai netiek izbraukātas kāpas, vāktu atkritumus un tīrītu tualetes, izgaismotu/ informētu atpūtniekus par aizsargājamām vērtībām un c.).	
11.	Dabas aizsardzības pārvalde (25.09.2012. Nr.4.8/107/2012-N)	Dabas aizsardzības pārvalde (turpmāk–Pārvalde) ir saņēmusi vēstuli, kurā lūgts sniegt atzinumu par Engures novada teritorijas plānojuma papildināto 1.redakciju un Vides pārskata projektu. Pamatojoties uz Ministru kabineta 06.10.2009. noteikumu Nr.1148 „Vietējās pašvaldības teritorijas plānošanas noteikumi" 12.3. un 13.13. apakšpunktam un Ministru kabineta 02.06.2009. noteikumu Nr.507 „Dabas aizsardzības pārvaldes nolikums" 3.15.apakšpunktu Pārvalde atkārtoti sniedz sekojošu atzinumu par Engures novada teritorijas plānojuma papildināto 1.redakciju un Vides pārskata projektu. Pārvalde uzskata, ka teritorijas plānojuma papildinātajā 1.redakcijā nav iekļauts pietiekams pamatojums nekustamo īpašumu ar kadastra apzīmējumiem 90660060020, 90660060136, 90660060189, 90660060320, 90660060170, 90660060339, 90660060323, 90660060656 Bigauņciemā un nekustamo īpašumu ar kadastra apzīmējumiem: 90660010303, 90660010142, 90660010123, 90660010259 Ragaciemā pilnīgai vai daļējai izslēgšanai no krasta kāpu aizsargjoslas, paredzot tur dzīvojamo apbūvi. Minētajās zemes vienībās sastopami īpaši aizsargājamam biotopam „Mežainas piejūras kāpas" atbilstoši kāpu meži, kas šobrīd, atbilstoši spēkā esošajam teritorijas plānojumam, atrodas Rīgas jūras līča krasta kāpu aizsargjoslā. Šāda dzīvojamās apbūves paplašināšana un krasta kāpu aizsargjoslas sašaurināšana ir pretrunā ar	Veikti precizējumi atbilstoši atzinumā norādītajam. Krasta kāpu aizsargjosla Lapmežciema pagasta teritorijā teritorijas plānojuma galīgās redakcijas kartēs noteikta atbilstoši spēkā esošajā Lapmežciema pagasta teritorijas plānojumā noteiktajam.

Nr. p.k.	**Institūcija. Saņemšanas** datums. Nr.	Atzinums	**Komentārs/Darbība**
		Aizsargjoslu likuma 6.panta pirmo daļu un otrās daļas 1.punkta „b" apakšpunktu. Uzskatām par nepamatotu nekustamo īpašumu ar kadastra apzīmējumiem 90660040736, 90660040142, 90660040143, 90660040123, 90660040737, 90660040738, 90660040113, 90660040069, 90660040606 un 90660040605 izslēgšanu no krasta kāpu aizsargjoslas Lapmežciemā, kas ir pretrunā ar Aizsargjoslu likuma 6.panta pirmo daļu un otrās daļas 1.punkta „b" apakšpunktu, jo, atbilstoši šim apakšpunktam, krasta kāpu aizsargjoslas platums ciemos nevar būt mazāks par 150 metriem. Pārvalde uzskata, ka teritorijas plānojuma papildinātajā 1.redakcijā nav ievērota metodika Baltijas jūras un Rīgas jūras līča piekrastes aizsargjoslas noteikšanai (apstiprināta ar 17.02.2004. Ministru kabineta noteikumiem Nr.86 „Baltijas jūras un Rīgas jūras līča piekrastes aizsargjoslas noteikšanas metodika"). **Pārvalde izskatījusi 21.09.2012. Pārvaldei elektroniski nosūtītos labojumus Engures novada teritorijas plānojuma plānotās–atļautās izmantošanas kartē, kurā, salīdzinot ar papildināto 1.redakciju, veikti labojumi krasta kāpu aizsargjoslā.** **Pārvalde uzskata 21.09.2012. labojumus atļautās-plānotās izmantošanas kartē par akceptējamiem, taču pirms teritorijas plānojuma gala redakcijas pieņemšanas lūdzam vēlreiz pārvērtēt teritorijas plānojumā noteikto piekrastes aizsargjoslas atbilstību Aizsargjoslu likumam un iepriekš minētajai metodikai.** **Kopumā, izvērtējot Engures novada teritorijas plānojuma papildināto 1.redakciju un Vides pārskata projektu, ir ņemti vērā Pārvaldes sniegtie**	Veikti precizējumi atbilstoši atzinumā norādītajam. Krasta kāpu aizsargjosla Lapmežciema pagasta teritorijā teritorijas plānojuma galīgās redakcijas kartēs noteikta atbilstoši spēkā esošajā Lapmežciema pagasta teritorijas plānojumā noteiktajam. Veikti precizējumi atbilstoši atzinumā norādītajam. Krasta kāpu aizsargjosla Lapmežciema pagasta teritorijā teritorijas plānojuma galīgās redakcijas kartēs noteikta atbilstoši spēkā esošajā Lapmežciema pagasta teritorijas plānojumā noteiktajam. **Dabas aizsardzības pārvalde saskaņo teritorijas plānojuma papildināto redakciju un Vides pārskatu, uzskata, ka ņemti vērā pārvaldes sniegtie komentāri un priekšlikumi, atbalsta tālāku teritorijas plānojuma redakcijas virzību.**

Nr. p.k.	**Institūcija. Saņemšanas** datums. Nr.	Atzinums	**Komentārs/Darbība**
		komentāri un priekšlikumi. **Pārvalde atbalsta Engures novada teritorijas plānojuma papildinātās 1.redakcijas un Vides pārskata tālāku virzību ar nosacījumu, ja tiek ņemti vērā un teritorijas plānojumā rediģēti šajā atzinumā norādītie priekšlikumi.**	
22.	Vides pārraudzības valsts birojs (28.09.2012. Nr.7-01/1267) Atzinums par Engures novada teritorijas plānojuma 2013.-2025.gadam Vides pārskatu	Vides pārraudzības valsts birojs (turpmāk arī Birojs) ir izskatījis iesniegtos Teritorijas plānojuma un Vides pārskata materiālus, t.sk. institūciju un sabiedrisko organizāciju atzinumus par Engures novada teritorijas plānojumu 2013.-2025.gadam un Vides pārskatu. Izskatot iepriekš minētos materiālus, Birojs konstatē: 1. Saskaņā ar Vides pārskatā ietverto informāciju, Teritorijas plānojumā plānots mainīt sešu novada ciemu robežas, t.sk. trīs no tiem (Engures ciems, Klapkalnciems, Ragaciems) atrodas piejūras teritorijā. Biroja skatījumā Vides pārskatā ietvertā informācija par plānoto ciemu paplašināšanu ir ļoti vispārēja, nekonkretizējot katru konkrēto gadījumu atsevišķi, tādejādi arī ietekmes vērtējumā nav ņemts vērā teritoriālais aspekts un vērtējums aprobežojas tikai ar vispārēju faktu konstatāciju. 2. Dabas aizsardzības pārvaldes Engures novada domei adresētajā 16.03.2012. vēstulē Nr.4.8/30/2012-N Par Engures novada teritorijas plānojuma 1.redakciju un Vides pārskata projektu norādīts uz nepieciešamību *„rūpīgāk izvērtēt plānoto ārkārtīgi būtisko apbūves teritoriju paplašināšanos jūras piekrastes ciemos, ņemot vērā ar to saistīto maz pārveidotu vai dabisku teritoriju samazināšanos, salīdzinot ar pašlaik apbūvētajām platībām. Uzskatām, ka pašreizējā teritorijas plānojuma redakcijā plānotās apbūves rezultātā samazināsies īpaši aizsargājamo biotopu un īpaši aizsargājamo sugu dzīvotnes, t.sk. samazinot visā valstī ļoti reti sastopamas dabas vērtības vai to vienīgās atradnes šajā reģionā. Vides pārskatā šis aspekts nav vērtēts. Nav vērtēti iespējamie kompensējošie pasākumi,*	Komentārs par piekrastes ciemu robežu paplašināšanu un samazināšanu, kas noteikta Engures novada teritorijas plānojuma galīgā redakcijā: - <u>Engures ciems (mazā ciema teritorija)</u> – Engures novada Teritorijas plānojuma galīgā redakcijā tiek samazināta Teritorijas plānojuma 1.redakcijā noteiktā ciema robeža un saglabāta spēkā esošā Engures pagasta teritorijas plānojumā 2003.-2015.g. noteiktā ciema robeža. Engures novada Teritorijas plānojuma 1.redakcijā ciema robeža tika paplašināta, pamatojoties uz iesnieguma pamata. - <u>Klapkalnciems</u> – Engures novada Teritorijas plānojuma galīgā redakcijā Klapkalnciema robežām pievienota viena zemes vienība „Saullēkti” (sastāv no divām zemes vienībām ar kadastra apzīmējumiem 90500090307 un 90500090483), jo zemes vienībā konstatēti pamati, kas reģistrēti Kadastra informācijas sistēmā (kadastra apzīmējums) 90500090483001, zemes vienības atļautā izmantošana noteikta kā Mazstāvu dzīvojamā apbūve (DzM2) - teritorija krasta kāpu

Nr. p.k.	**Institūcija. Saņemšanas** datums. Nr.	Atzinums	**Komentārs/Darbība**
		alternatīvi vai saudzīgi risinājumi, kas šo ietekmi novērstu vai samazinātu, kā arī nav vērtēts plānotās darbības samērīgums ar iespējamiem zaudējumiem bioloģiskajai daudzveidībai valsts un reģionālā mērogā. Rūpīgāk būtu jāizvērtē arī negatīvās antropogēnās ietekmes palielināšanās uz piekrastes biotopiem, ņemot vērā arī arvien pieaugošo atpūtnieku skaitu. Ņemot vērā iepriekš izteiktos iebildumus par teritorijas plānošanas risinājumiem, Pārvalde izsaka viedokli, ka nepieciešana Engures novada teritorijas plānojuma 1.redakcijas un Vides pārskata pilnveidošana, nododot teritorijas plānojumu atkārtotai apspriešanai un institūciju atzinumu saņemšanai". 3. Valsts vides dienesta Ventspils reģionālās vides pārvaldes Engures novada domei adresētajā 12.03.2012. atzinumā Nr.9.5.—33/7 rekomendējusi Vides pārskata sadaļu „Blīvas apbūves teritoriju (ciemu) attīstība" papildināt, *„veicot izvērtējumu par to, kā teritorijas plānojumā izvēlētie ciemu izveides risinājumi ietekmēs vidi, tai skaitā īpaši - ciema robežu paplašināšana piekrastē. Pamatot ciemu robežu paplašināšanas nepieciešamību. Iekļaut vides pārskatā informāciju par to. kā plānota infrastruktūras attīstība ciemos. Pamatot uz izvērtēt Teritorijas plānojuma Grafiskajā daļā paredzētās krasta kāpu aizsargjoslas platuma izmaiņas".* Vides pārskata autori norāda, ka Vides pārskatā veikti papildinājumi, tomēr Biroja ieskatā Vides pārskatā ietvertā informācija par plānoto ciema robežu paplašināšanu aizvien ir nepilnīga. Vides pārskatā ir tikai norādīts, ka paplašinātas tiek sešu ciemu robežas (detalizētāka informācija ar pamatojumu atrodama Teritorijas plānojuma Paskaidrojuma raksta 2.4. nodaļā „Ciemu robežas un funkcionālais zonējums"), tomēr plānoto izmaiņu vides ietekmes vērtējums un krastu kāpu aizsargjoslas noteikšanas pamatojums katram konkrētam gadījumam nav sniegts. Vides pārskatā vien norādīts uz LIFE projektu „Piekrastes biotopu aizsardzība un apsaimniekošana Latvijā", nesaistot šī projekta datus ar konkrētām veicamajām izmaiņām saistībā ar paredzēto ciemu paplašināšanu. Vides pārskata 32.lpp. raksturoti Teritorijas plānojuma	aizsargjoslā, kur galvenā izmantošana ir dzīvojamo māju apbūve vietās, kur ir esoša vai bijusi apbūve, bet papildus izmantošana - citas atļautās izmantošanas. Savukārt no Klapkalnciema robežām ciema ZA daļā izslēgta zemes vienība „Valsts mežs Klapkalnciems" (kadastra apzīmējums 90500090428). - Ragaciems - Ragaciema robežās iekļauta viena zemes vienība - „Upīši", kas atrodas ciema ziemeļu daļā (kadastra apzīmējums 90660010282). Saskaņā ar kadastra izformācijas sistēmas datiem, zemes vienībā atrodas desmit būves. 18.06.2012. ekspertu komisijas atzinumā par teritorijā sastopamajiem biotopiem un sugām norādīts, ka „šajā zemes gabalā visā tā teritorijā konstatēts biotops mežainas jūrmalas kāpas, taču, tā kā teritorija agrāk izmantota kā pionieru nometne un dabā ir konstatējamas pazīmes par agrāko darbību (ēka, ēkas pamati, izmainīta zemsedze), tad šeit pieļaujama mazstāvu dzīvojamā apbūve vai rekreācijai paredzētas maza izmēra ēkas". Zemes vienība atrodas Ķemeru nacionālā parka ainavu aizsardzības zonā un krasta kāpu aizsargjoslā, jebkāda jauna būvniecība iespējama vienīgi saskaņā ar Aizsargjoslu likuma prasībām. Par citu Engures novada ciema robežu izmaiņām detalizēts pamatojums sniegts Teritorijas plānojuma Paskaidrojuma rakstā un Vides pārskatā.

Nr. p.k.	**Institūcija. Saņemšanas** datums. Nr.	Atzinums	**Komentārs/Darbība**
		risinājumi piekrastē, kur norādīts, ka *„novada teritorijā noteikta un attēlota Baltijas jūras un Rīgas jūras līča krasta kāpu aizsargjosla - ciemu teritorijās ne mazāk kā 150 m. Lapmežciema pagasta teritorijā, krasta erozijas posmos - 180 m. iekļaujot aizsargjoslā īpaši aizsargājamos biotopus un ņemot vērā vēsturisko apdzīvojuma struktūru; piekrastes teritorijā ārpus ciemu robežām krastu kāpu aizsargjosla noteikta ne mazāk kā 300 m sauszemes virzienā, skaitot no vietas, kur sākas sauszemes veģetācija",* nesniedzot pamatojumu, kā to prasījusi Valsts vides dienesta Ventspils reģionālā vides pārvalde, t.sk. nenorādot uz konkrētām teritorijām ciemu robežu paplašināšanai. 4. Tādējādi Birojs konstatē, ka Engures novada teritorijas plānojuma 2013.- 2025.gadam risinājums saistībā ar plānoto ciemu teritoriju paplašināšanu nav pietiekami pamatots. Ņemot vērā iepriekš minēto un atbilstoši likuma „Par ietekmes uz vidi novērtējumu" 23.[5] panta 7.daļā noteiktajam, Birojs atgriež Engures novada teritorijas plānojuma 2013.-2025.gadam Vides pārskatu izstrādātājam pārstrādāšanai, norādot novēršamās nepilnības, un uzdod Teritorijas plānojumu un Vides pārskatu atkārtota atzinuma sniegšanai iesniegt Dabas aizsardzības pārvaldē un Valsts vides dienesta Ventspils reģionālajā vides pārvaldē: 1. Vides pārskats jāpilnveido, ņemot vērā MK noteikumu 7.[1] punkta prasības - Vides pārskatā jāidentificē, jāapraksta un jāizvērtē plānošanas dokumenta iespējamo būtisko ietekmi uz vidi un iespējamās alternatīvas, ņemot vērā plānošanas dokumenta mērķus un teritoriju, kura varētu tikt ietekmēta, proti, Vides pārskatā detalizējama informācija par plānoto ciema robežu paplašināšanu, norādot un, ja nepieciešams, papildus izvērtējot, katru konkrēto gadījumu atsevišķi. 2. Norādot uz novēršamajām Vides pārskata nepilnībām, Birojs papildus nosaka detalizēt informāciju par plānoto apbūvi Tukuma lidostai tuvumā esošajās teritorijās, t.sk. Tukuma pilsētai pieguļošajās	Pilnveidojot Teritorijas plānojumu un nosakot to par galīgo redakciju, kā arī veicot apsekojumu dabā, inventarizējot īpaši aizsargājamo biotopus Rīgas jūras līča piekrastes un konsultējoties ar Dabas aizsardzības pārvaldes Pierīgas reģiona administrācijas Ķemeru biroju, tika veikti labojumi un precizējumi, kas minēti Dabas aizsardzības pārvaldes 16.03.2012. vēstulē Nr.4.8/30/2012-N. Papildināta Teritorijas plānojuma galīgā redakcija un Vides pārskats ar pamatojumu un izvērtējumu par ciemu robežu izmaiņām. Jāpiezīmē, ka Engures novada teritorijas plānojuma galīgā redakcijā krasta kāpu aizsargjosla tika noteikta un attēlota tādā pašā redakcijā, kā tas ir noteikts spēkā esošajos Engures novada teritoriālo vienību (pagastu) teritorijas plānojumos, ko ir saskaņojusi arī Vides aizsardzības un reģionālās attīstības ministrija savā 24.09.2012. atzinumā Nr.15.18-1e/13040. Sniedzot komentāru par Mazstāvu apbūvi (DzM) Smārdes pagastā netālu no Tukuma lidlauka, jāatzīmē, ka izstrādājot Engures novada teritorijas plānojumu tiek ievērots pēctecības princips un saglabātas Smārdes pagasta teritorijas plānojumā 2006.-2018.g. plānotās Individuālo ģimenes māju (savrupmāju) apbūves teritorijas (SDZ), kur atsevišķās zemes vienībās ir izstrādāts un

Nr. p.k.	**Institūcija. Saņemšanas** datums. Nr.	Atzinums	**Komentārs/Darbība**
		teritorijās, kur saskaņā ar Teritorijas plānojuma Grafiskā materiāla karti par Smārdes pagasta teritorijas plānoto (atļauto) izmantošanu, no jauna tiek plānota Mazstāvu dzīvojamā apbūve, kā arī detalizētāk atspoguļot institūciju atzinumos izteikto prasību un rekomendāciju ievērtēšanu Engures novada teritorijas plānojumā 2013.- 2025.gadam un tā stratēģiskā ietekmes uz vidi novērtējuma Vides pārskatā. 3. Pēc atbilstoša novērtējuma veikšanas un Vides pārskata papildināšanas, t.sk. ietverot rekomendācijas Teritorijas plānojumā iestrādājamām izmaiņām vai attiecīgu korekciju veikšanas pašā Teritorijas plānojumā, Birojs nosaka nodot Teritorijas plānojumu un Vides pārskatu atkārtotai atzinuma sniegšanai Valsts vides dienesta Ventspils reģionālajai vides pārvaldei un Dabas aizsardzības pārvaldei. 4. Atbilstoši likuma „Par ietekmes uz vidi novērtējumu" 23.[5] panta piektajā daļā noteiktajam, izstrādātājs, ņemot vērā alternatīvo risinājumu izvērtējumu, saņemtos komentārus un priekšlikumus, precizē vides pārskatu un kopā ar saņemto komentāru un priekšlikumu kopijām iesniedz Birojā.	apstiprināts detālplānojums un zemes ierīcības projekts, kas ir saistošs izstrādājot Engures novada teritorijas plānojumu. Novada teritorijas plānojumā ir arī samazinātas Smārdes pagasta teritorijas plānojumā noteiktās plānotās Individuālo ģimenes māju (savrupmāju) apbūves teritorijas (SDZ), nosakot šajās teritorijās plānoto izmantošanu Lauku zemes (L).

7.6. Institūciju atsauksmes par teritorijas plānojuma galīgo redakciju un Vides pārskatu

7.6.1. Rīgas plānošanas reģions (05.11.2012. Nr.SA-2/76)

7.6.2. Dabas aizsardzības pārvalde (15.11.2012. Nr.4.8/128/2012-N)

7.6.3. VSIA „Latvijas Vides, ģeoloģijas un meteoroloģijas centrs" (22.10.2012. Nr.4-6/1589)

7.6.4. Jūrmalas pilsētas dome (24.10.2012. Nr.1.1-22/5410)

7.6.5. Vides pārraudzības valsts birojs (29.10.2012. Atzinums Nr.33)

D. Dēliņai
07.11.2012

RĪGAS PLĀNOŠANAS REĢIONS

Reģ.Nr. 90002222018, Zigfrīda Annas Meierovica bulvārī 18, Rīga, LV – 1050, tālr.: +371 67226430, fakss: +371 67226431
E-pasts: rpr@rpr.gov.lv, www.rpr.gov.lv

RĪGĀ

05.11.2012. Nr. SA-2/176

Uz 16.10.2012. Nr. 12-64

Engures novada dome
„Pagastmāja", Smārde, Smārdes pagasts,
Engures novads, LV-3129

Par atzinuma sniegšanu

Rīgas plānošanas reģions (turpmāk – RPR) ir saņēmis Jūsu 16.10.2012. vēstuli Nr. 12-64 (saņemta RPR 29.08.2012.) un iepazinies ar Engures novada teritorijas plānojuma 2013.-2025.gadam galīgā redakcijas (turpmāk – Engures novada TP) materiāliem un sniedz atsauksmi.

RPR kopumā atbalsta Engures novada TP iekļautos teritorijas attīstības risinājumus. Atkārtoti lūdzam Engures novada TP Paskaidrojuma rakstā (55.lpp.) atsaukties uz aktualizēto Rīgas plānošanas reģiona Attīstības programmu 2009.-2013.gadam.Turpmākajā plānošanas procesā, plānojot jaunas dzīvojamās apbūves teritorijas, lūdzam izvērtēt pieprasījumu pēc jauniem mājokļiem, balstoties uz ko veidojama turpmākā apdzīvojuma politika.

Pēc Engures novada teritorijas plānojuma 2013.–2025.gadam galīgās redakcijas apstiprināšanas kā pašvaldības saistošos noteikumus, RPR lūdz elektroniski iesniegt plānošanas reģionā arī vietējās pašvaldības teritorijas plānojuma izstrādes gaitā sagatavotos ĢIS datus (vektordatu formātā).

Administrācijas vadītājs J.Miezeris

Pužulis 67559822

Engures novada Dome
SAŅĒMTS
2012. g. 7. nov.
Nr. 1427

LATVIJAS REPUBLIKAS
VIDES AIZSARDZĪBAS UN REĢIONĀLĀS ATTĪSTĪBAS MINISTRIJA

DABAS AIZSARDZĪBAS PĀRVALDE

Reģ. Nr. 90009099027, Baznīcas iela 7, Sigulda, Siguldas nov., LV-2150
tālrunis 67509545, fakss 67509544, e-pasts: daba@daba.gov.lv, www.daba.gov.lv

Siguldā

15.11.2012. Nr. 4.8/128/2012-N

Engures novada domei
„Pagastmāja", Smārde,
Engures novads, LV-3129

Par Engures novada teritorijas plānojuma papildināto 1.redakciju un Vides pārskata projektu

Dabas aizsardzības pārvaldes Pierīgas reģionālā administrācija (turpmāk – Pārvalde) ir saņēmusi Jūsu vēstuli, kurā lūgts sniegt atzinumu par Engures novada teritorijas plānojuma 2013.-2025.gadam papildināto 1.redakciju (turpmāk – Teritorijas plānojums) un Vides pārskata projektu. Pamatojoties uz Ministru kabineta 2009.gada 6.oktobra noteikumu Nr. 1148 „Vietējās pašvaldības teritorijas plānošanas noteikumi" 12.3. un 13.13.apakšpunktu un Ministru kabineta 02.06.2009. noteikumu Nr. 507 „Dabas aizsardzības pārvaldes nolikums" 3.15.apakšpunktu Pārvalde atkārtoti sniedz sekojošu atzinumu par Engures novada Teritorijas plānojuma papildināto 1. redakciju un Vides pārskata projektu.

Atbilstoši Vides pārraudzības valsts biroja šā gada 28.septembra vēstulei Nr.7-01/267, kurā tiek norādīs uz Teritorijas plānojuma un Vides pārskata nepilnībām un likuma „Par ietekmes uz vidi novērtējumu" 23.5 panta 7.daļā noteiktajam, lūdzam ņemt vērā un iestrādāt Teritorijas plānojumā, kā arī Vides pārskatā Pārvaldes atkāroti sniegto viedokli un redakcionālos labojumus.

Vides pārskata projekta 4.1. nodaļā „Teritorijas plānojuma īstenošanas iespējamā ietekme uz aizsargājamām dabas teritorijām" lūdzam veikt šādus redakcionālus un saturiskus labojumus:

1. Aprakstā par Ķemeru nacionālo parku (turpmāk – ĶNP) un tā dabas vērtībām lūdzam vispārīgi uzskaitīt parkā esošas dabas vērtības. Salīdzinot ar citu īpaši aizsargājamo dabas teritoriju dabas vērtību uzskaitījumu – rodas priekšstats, ka ĶNP bioloģiskās daudzveidības ziņā ir „visnabadzīgākā".
2. Aprakstā par ĶNP un tā zonējumu tiek minēts fakts, ka visa Lapmežciema pagasta teritorija atrodas parka teritorijā un tiek uzsvērts, ka tikai 14% no pagasta atrodas ĶNP neitrālajā zonā. Lasot šādu informāciju – lasītājam var

rasties maldīgs priekšstats par to, ka visa Lapmežciema pagasta teritorija ir saimnieciski neizmantojama ĶNP zonējuma dēļ. Lūgums šajā sadaļā minēt pilnvērtīgu informāciju, piemēram, faktu, ka no visa Lapmežciema pagasta platības (~4893,7 ha) vienu ceturto daļu aizņem Kaņiera ezera akvatorija (~1200 ha), kas ir saimnieciski tieši neizmantojama un sava aizsardzības statusa dēļ atrodas dabas lieguma zonā, ka Lapmežciema dienvidu daļā atrodas vērienīgas mežu un purvu platības (tajā skaitā applūstošās teritorijas), kas arī no teritorijas attīstības skatu punkta nav saimnieciski izmantojamas, ka visu Lapmežciema ziemeļu daļu jeb Rīgas līča piekrasti aizņem piekrastei raksturīgie priežu meži, kuros Aizsargjoslu likuma ietvaros tiek ierobežota saimnieciskā darbība krasta kāpu aizsargjoslā, kā arī ierobežotas saimnieciskās darbības joslā. Šajā sadaļā būtu jāuzsver, ka no reāli saimnieciski izmantojamām platībām šobrīd pagastā tiek izmantota lielākā daļa teritorijas, kurā notiek intensīva apbūve (salīdzinot ar citos pagastos notiekošo apbūves intensitāti), kā arī būtu jāizvērtē šīs intensīvās apbūves potenciālas sekas jau tuvākajā nākotnē, kas ir viens no galvenajiem 4.1. nodaļas uzdevumiem (par ko vēsta nodaļas nosaukums), nevis vispārīgs apšaubāmu faktu izklāsts.

3. Sadaļā „Parka pārvalde", ka arī sadaļā par dabas liegumu „Plieņciema kāpa" norādīt korektu iestādes nosaukumu – „Pierīgas reģionālā administrācija", nevis „Piejūras reģiona administrācija".

4. Izlasot nodaļā iekļautās sadaļas, kurās tiek vērtēta Teritorijas plānojuma ietekme uz īpaši aizsargājamām dabas teritorijām, joprojām nevar rast atbildes uz nodaļas nosaukumā izvirzīto – ietekmju izvērtējumu. Sadaļās tiek uzskaitītas plānotās izmaiņas, kas saistītas ar apbūves intensitātes palielināšanos, bet netiek izvērtēta to potenciālā ietekme (vai tā būs pozitīva/negatīva/neitrāla) uz īpaši aizsargājamām dabas teritorijām, kas ir šajā nodaļā būtiskākais risināmais jautājums.

5. Sadaļā par dabas parku „Engures ezers" pie funkcionālā zonējuma un aprakstā par „Apdzīvojums dabas parka teritorijā un teritorijas plānojuma ietekme uz dabas parku" rediģēt tekstu atbilstoši nesen spēkā esošajiem 2012.gada 28.augusta Ministru kabineta noteikumiem Nr.596 „Dabas parka "Engures ezers" individuālie aizsardzības un izmantošanas noteikumi". Konceptuāli ir nepieciešams pārstrādāt visu nodaļu atbilstoši noteikumu grozījumiem.

6. Vides pārskata 33.lpp pirmspēdējā rindkopā, lūdzam rediģēt tekstu: „Novada teritorijas plānojums neparedz jaunu apdzīvojamo teritoriju apbūvi salīdzinājumā ar spēkā esošajos teritorijas plānojumos plānoto apbūvi.", jo spēka esošajā teritorijas plānojumā netika plānoti šobrīd izvirzītie ciemu robežu grozījumi, ka arī un no tiem izrietošā apbūve ciemu paplašinātajās teritorijās.

Rekomendējam 4.3. nodaļas. „Piekrastes teritorijas attīstības" apakšnodaļā „Ekonomiskā aktivitāte piekrastē" papildināt teikumu: „Ekonomiskās aktivitātes viens no ierobežojošiem faktoriem ir arī tas, ka novada piekrastes joslā ir izveidotas ĪADT, kurās ir noteikti dažādi saimnieciskās darbības aizliegumi." ar papildinājumu: „Tādēļ institūcijām savstarpēji sadarbojoties ir nepieciešams izstrādāt efektīvus ekonomisko ieguvumu modeļus, kas nākotnē radītu ekonomisko labumu sabiedrībai ilgtermiņā. Kā viens no efektīviem risinājumiem šajā jomā ir tūrisma aktivitāšu veicināšana īpaši aizsargājamās dabas teritorijās. Šeit kā labs piemērs būtu minams Ķemeru nacionālais parks, kas ir kļuvis par pirmo īpaši aizsargājamo dabas teritoriju Latvijā, kas ieguvusi Eiropas ilgtspējīga tūrisma hartu. Eiropas ilgtspējīga tūrisma harta ir starptautiski atzīts dokuments, kas īpaši izstrādāts tūrisma attīstības plānošanai aizsargājamās dabas teritorijās. Hartas galvenais mērķis – nodrošināt dabas aizsardzību ilgtermiņā, tūrisma plānošanā iesaistot visas puses (teritorijas administrāciju, pašvaldības, vietējos uzņēmējus, iedzīvotājus utt.) un ņemot vērā ne tikai dabas aizsardzības, bet arī vietējo iedzīvotāju, apmeklētāju un ekonomiskās intereses. Hartas sagatavošanas procesu ES Baltijas jūras reģiona programmas projekta „Parki un ieguvumi" ietvaros no 2007-2013. gadam veica Dabas aizsardzības pārvaldes Pierīgas reģionālā administrācija. Projekta ietvaros Ķemeru nacionālajam parkam un vēl vairākām dabas teritorijām no Lietuvas, Vācijas, Dānijas un Norvēģijas tika izstrādāta ilgtspējīga tūrisma stratēģija un darbības plāns, kā arī sagatavots pieteikums Eiropas ilgtspējīga tūrisma hartas sertifikāta saņemšanai. No šādas sadarbības ieguvēji ir visi. Administrācija, iesaistoties tās teritorijā notiekošajos tūrisma attīstības procesos, iegūst iespēju pozitīvā veidā skaidrot sabiedrībai dabas aizsardzības pasākumu nozīmi, nodrošinot, ka dabas vērtības cilvēkus uz teritoriju turpinātu piesaistīt vēl gadu desmitiem. Citu pušu pārstāvji, galvenokārt, uzņēmēji, iegūst lielāku izpratni par apkārt esošajām vērtībām un iespējām tās izmantot tūrisma piedāvājuma paplašināšanā. Tādējādi, ņemot vērā visu pušu viedokļus, zināšanas un pieredzi, tiek radīts tūrisma piedāvājums ar vislielāko pievienoto vērtību un ilgtermiņa izmantošanas iespējām, kas apmeklētājiem rada vēlēšanos šeit atgriezties atkārtoti, un par šo teritoriju pastāstīt arī citiem, tādējādi veicinot teritorijas atpazīstamību un apmeklētību.

Jāatzīst, ka tas tomēr ir nozīmīgs starptautisks panākums un publisks pozitīvs novērtējums virzienam, kādā var tikt plānotas aktivitātes īpaši aizsargājamā dabas teritorijā. Sagaidāms, ka sertifikāta saņemšana veicinās Ķemeru nacionālā parka un, līdz ar to, arī Latvijas atpazīstamību Eiropas mērogā, kā arī liks pamatus jaunai, citādai sabiedrības izpratnei par dabas aizsardzību."

Iesakām, papildināt apakšnodaļas „Teritorijas plānojuma risinājumi piekrastē" sadaļu „Secinājumi, ieteikumi", ne tikai minot VAS „Latvijas valsts meži" ieteiktos piekrastes apsaimniekošanas pasākumus, kurus būtu lietderīgi paredzēt un rast šiem pasākumiem finansējumu, bet raksturojot reālus apsaimniekošanas pasākumus, kuri tiks veikti vēl šajā plānošanas periodā 2007-2013.gadam, kas norādīti Teritorijas plānojuma 16a attēlā. Respektīvi, minot informāciju par Pārvaldes plānotajiem infrastruktūras objektiem Engures novadā atbilstoši ES Kohēzijas fonda projekta „Antropogēno slodzi samazinošās un informatīvās infrastruktūras izveide Natura 2000 teritorijās". Atbilstoši Teritorijas plānojuma grafiskajā daļā norādītajām

plānotajām piekļuves vietām pludmalei un vietām jaunu stāvvietu ierīkošanai novada teritorijā, lūdzam arī Vides pārskatā norādīt informāciju par Ķemeru nacionālajā parkā plānotajiem kompleksajiem risinājumiem tūrisma, izziņas vai rekreācijas aktivitāšu organizēšanai – „Gausā jūdze"- teritorijā, kuras centrālā ass ir auto ceļš Jūrmala-Kolka Ragaciema-Klapkalnciema posmā. Šajā teritorijas daļā, kas visā garumā ir Rīgas jūras līča piekrastes ekosistēma ar nozīmīgu rekreatīvo vērtību, paredzēts veikt pasākumus, kas sakārtotu atpūtnieku un tūristu haotisko pārvietošanos pa priežu mežu apaugušajām piekrastes kāpām starp jūrmalas liedagu un auto ceļu. Kopējais posma garums aptuveni 20 km. Šajā posmā paredzēts uzstādīt 69 norādes zīmes. Atpūtnieku un tūristu informēšanai par nacionālā parka vērtībām „Gausās jūdzes" posmā, par uzturēšanās noteikumiem, esošo infrastruktūru un pakalpojumiem, tajās vietās, kur cilvēku koncentrācija paredzēta lielāka, tiks uzstādīti informācijas stendi. To kopskaits paredzēts 17.

Lai mazinātu erozijas procesus izejas vietās uz pludmali, kur piekrastes priekškāpu veģetācija robežojas ar smilšaino liedagu, paredzēts uzstādīt pakāpienu laipu. Plānojot pakāpienu laipas izvietošanu tiek ņemts vērā gan klimatiskie apstākļi (vētras, ziemas sasalums, sausums), gan cilvēku pārvietošanās īpatnības. Kopējais pakāpienu laipu skaits ir 15, bet kopgarums 150 m. „Gausās jūdzes" posmā 1,5 km pirms Klapkalnciema paredzēts izveidot labiekārtotu laipu taku no ceļa līdz pludmalei. Laipu takas garums ir 150 m un paredzēts lai mazinātu vai pat novērstu erozijas procesus priežu mežā, kas jau pie esošās apmeklētāju intensitātes notiek praktiski visā takas posmā.

Valguma ezers – nogāzes teritorija pie Valguma ezera kreisā krasta. Valguma ezeram ir izteikti garena subglaciāla ezera forma un tam nosacīti tuvu iet autoceļš Tukums-Klapkalnciems, kas tiek intensīvi izmantots vasaras sezonā tukumniekiem apmeklējot Rīgas jūras līča jūrmalu. Zināmu apsvērumu dēļ, kā arī Valguma ezera rekreatīvās atpūtas iespēju dēļ, daļa atpūtnieku labprātāk apstājas pie ezera. Lai sakārtotu nobraukšanu no autoceļa un sakārtotu uzturēšanās kārtību pie ezera šajā vietā, netālu vienu no otras, paredzēts izveidot divas auto nobrauktuves ar grants segumu un koka baļķu norobežojumu. Auto nobrauktuves paredzētā platība katrai ir 150 m^2, bet koka baļķu norobežojums aptuveni 16 m katrai vietai. Atpūtnieku informēšanai tiks uzstādīts arī viens informatīvais stends.

Kaņiera ezers - Kaņiera ezers putnu faunas ziņā ir viens no bagātākajiem ezeriem Latvijā. 1989. gadā iekļauts Birdlife International putniem starptautiski nozīmīgo vietu (PNV) sarakstā un 1995. gadā iekļauts Starptautiski nozīmīgo mitrāju (Ramsāres vietu) sarakstā. Tiešais tuvums Rīgai un Jūrmalas pilsētai, kā arī jau zināmā popularitātes dēļ jau agrāk bijis aktuāli veikt teritorijas labiekārtošanas pasākumus. Projekts paredz divu vietu labiekārtošanu Kaņiera ezera krastos – viens austrumu krastā un otrs rietumu krastā. Austrumu krastā netālu no auto ceļa Lapmežciems - Antiņciems paredzēts jau šeit esošo skatu torni papildināt ar laipu taku pāri ezera niedrēm apaugušajām lāmām (Kaņiera niedrāja laipa). Laipas maršruts paredzēts no vietas, kur ir labiekārtots auto apstāšanās punkts ar skatu torni, līdz nelielam ar mežu apaugušam pakalnam 550 m attālumā. Takas galā arī ir no ceļa piebraucama vieta, tāpēc šeit var plānot nosacīti radiālu vai arī plašākā mērogā lineāru maršrutu. Kā lineārs maršruts tas būtu izmantojams velotūristiem. Laipa paredz iespēju pārvietoties tā, lai ir iespējams diviem

cilvēkiem paiet viens otram garām, kā arī periodiski apstāties, lai pavērotu apkārtni un šeit sastopamo floru un faunu. Ezera rietumu krastā blakus auto ceļam Antiņciems – Valguma ezers paredzēts labiekārtot pilnvērtīgu putnu vērošanas objektu. Lai putnu vērotājiem būtu iespējams pilnvērtīgi realizēt savas ieceres un ņemot vērā to, ka, lai arī vieta nav tālu no galvenajiem autoceļiem un lielākām apdzīvotām vietā, šeit nokļūt var tikai ar autotransportu vai fiziski izturīgākam tūristam ar velosipēdu. Tāpēc pie auto ceļa paredzēts iekārtot auto transporta apgriešanās vietu ar šķembu segumu, koka laipu taka aptuveni 800 m garumā, kas savienojas jau meža stigu un kopā ar to (400 m) veido radiālu maršrutu atpakaļ līdz auto apgriešanās vietai. Koka laipas takas posmā pie ezera tā krastā paredzēts uzstādīt skatu platformu un solu. Takas visā garumā un pie autoceļa paredzēts uzstādīt 5 dažādus informatīvos stendus un 4 norādes zīmes.

Velo un gājēju maršruts Ķemeri – Valgums – Ķemeru NP centrālās daļas mežu teritorijās, kas atrodas starp nacionālam parkam raksturīgajiem purvu tīreļiem un ezeriņiem laika gaitā ir iestrādājies pārgājienu un velo maršruts bez speciāla labiekārtojuma. Tas ir iecienīts starp Ķemeru iedzīvotājiem, kuri dodas uz Kaņieri atpūsties, makšķerēt vai skatīt dabu. Maršruts iet pa meža stigām un takām sākot no Ķemeru robežas līdz auto ceļa Antiņciems – Čaukciems posmam pie Kaņiera ezera. Maršruta kopējais garums šajā posmā sastāda aptuveni 8 km. Velo/gājēju maršrutā paredzēts uzstādīt 7 virziena norādes, 4 ceļa zīmes, 1 informācijas stendu maršruta sākumā pie Ķemeriem, kā arī sakārtot maršruta segumu tajos posmos, kur novērojams paaugstināts mitruma līmenis vai jāpasargā vājāka zemsedze. Maršrutu varēs izmantot ne tikai velo tūristi, bet arī tie, kas spējīgi pārvietoties kājām garākus ceļa posmus.

Vides pārskata 5.nodaļā „Ar plānošanas dokumentu saistītās vides problēmas" 37. lpp. nav skaidri saprotama izvirzītā apgalvojuma būtība: „Teritorijas plānojums neskata problēmas saistībā ar dabas aizsardzību." Kā iespējama teritorijas plānojuma izstrāde un analīze novadam, kura pusi no teritorijas aizņem Eiropas nozīmes īpaši aizsargājamās dabas teritorijas Natura 2000 (dati no Vides pārskata 4.1. nodaļas)? Lūdzam precizēt izvirzīto apgalvojumu, ņemot vērā, ka viens no galvenajiem Vides pārskata izstrādes mērķiem ir novērtēt plānošanas dokumenta un tā realizācijas iespējamo ietekmi uz apkārtējo vidi – tajā skaitā bioloģisko daudzveidību! Tāpat nav saprotams šajā nodaļā izvirzītais apgalvojums: „Netiek plānotas turpmākās darbības dabas aizsardzības plānu ieviešanā". Rodas jautājums – kura institūcija neplāno turpmākās darbības dabas aizsardzības plānu ieviešanā? Pašvaldība? Apskatot jebkuru izstrādāto un apstiprināto dabas aizsardzības plānu ir skaidrs, ka visā plāna darbības laikā ir konkrēti noteikti teritoriju apsaimniekošanas pasākumi, kuru ieviešanā tiek iesaistītas dažādas institūcijas. Atgādinām, ka ĶNP dabas aizsardzības plāna darbības termiņš ir pagarināts līdz 2015.gada 31.decembrim. Lūdzam precizēt izvirzīto apgalvojumu.

Iesakām Vides pārskata 7.nodaļā „Plānošanas dokumenta un tā iespējamo alternatīvu īstenošanas būtiskās ietekmes uz vidi novērtējums" detalizētāk izvērtēt tiešo ietekmju būtiskumu uz īpaši aizsargājamām dabas teritorijām, izvērtējot perspektīvās apbūves palielināšanos ciemu un ārpus to teritorijām, konkrēti minot kādi iespējamie draudi, riski – pastāv realizējot Teritorijas plānojumā paredzēto apbūvi dabā.

Pārvalde uzskata, ka teritorijas plānojuma papildinātajā 1. redakcijā plānotās – atļautās izmantošanas kartē Ragaciemā ir nepieciešam rediģēt krasta kāpu aizsargjoslas robežu atbilstoši spēkā esošajā teritorijas plānojumā noteiktajai robežai – to nosakot pa nekustamā īpašuma ar kad. Nr. 9066 001 0259 kadastra līnijas dienvidu robežu un nekustamā īpašuma Nr.9066 001 0026 ziemeļu robežu atbilstoši pievienotajai kartoshēmai 1.pielikumā. Perspektīvā izmantošanas kartē krasta kāpu aizsargjoslas apzīmējumam ir vērojama neliela nobīde no kadastra līnijām.

Kopumā, izvērtējot Engures novada teritorijas plānojuma papildināto 1. redakciju un Vides pārskata projektu, ir ņemti vērā Pārvaldes sniegtie komentāri un priekšlikumi.

Pārvalde atbalsta Engures novada teritorijas plānojuma papildinātās 1. redakcijas un Vides pārskata tālāku virzību ar nosacījumu, ja tiek ņemti vērā teritorijas plānojumā plānotās – atļautās izmantošanas kartē un vides pārskatā rediģēti šajā atzinumā norādītie priekšlikumi.

Ar cieņu,
Pierīgas reģionālās administrācijas direktors A. Širovs

Bodnieks 26786191
ilmars.bodnieks@daba.gov.lv

Pielikums
2012. gada 15. novembra vēstulei Nr. 4.8/33/2012-N

„Kartoshēmas ar Lapmežciema spēkā esošō un perspektīvo izmantošanu un nepieciešamajiem precizējumiem krasta kāpu aizsargjoslas apzīmējumā

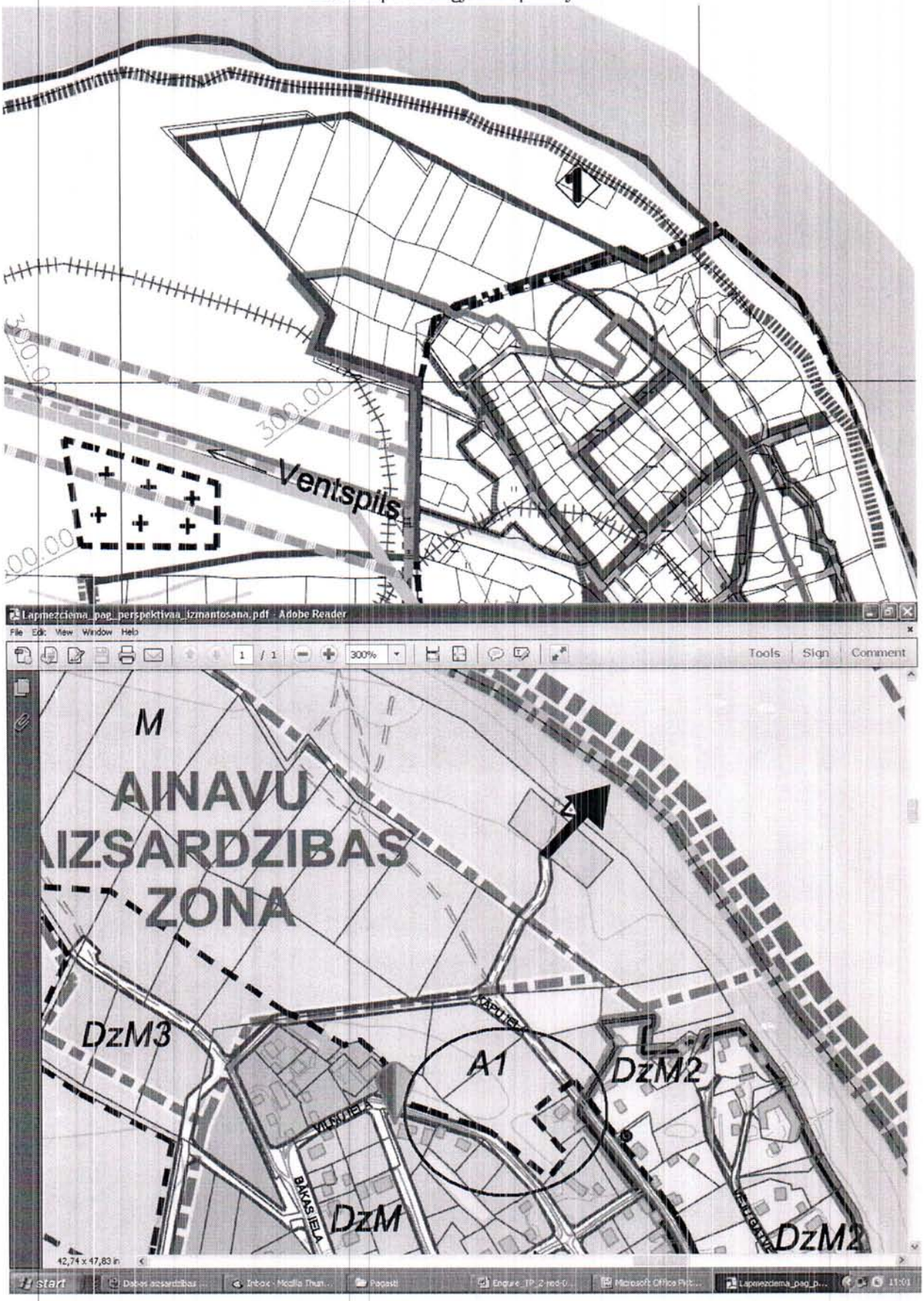

Pielikums
2012. gada 15. novembra vēstulei Nr. 4.8/128/2012-N

„Kartoshēmas ar Lapmežciema spēkā esošō un perspektīvo izmantošanu un nepieciešamajiem precizējumiem krasta kāpu aizsargjoslas apzīmējumā

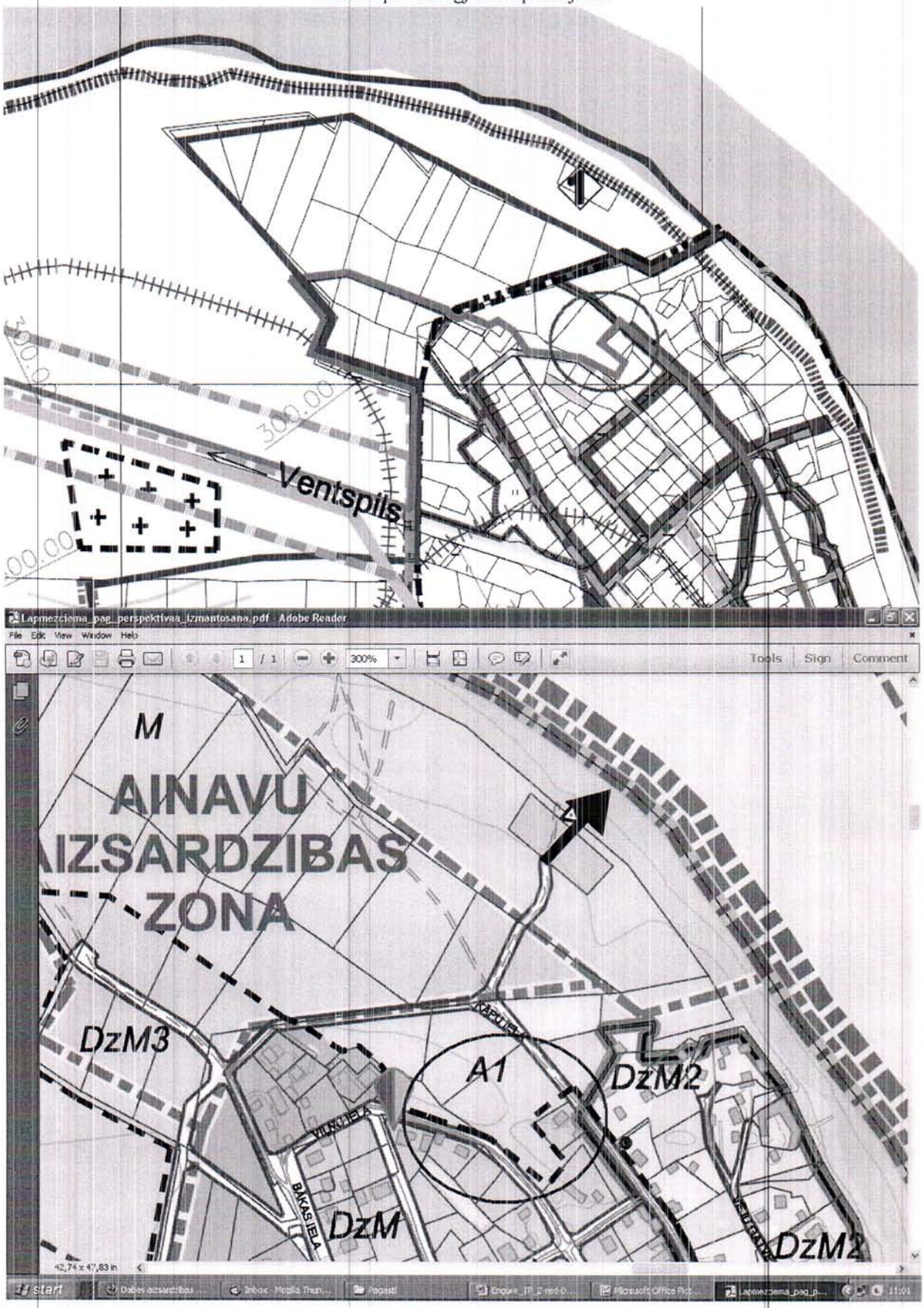

Pielikums
2012. gada 15. novembra vēstulei Nr. 4.8/128/2012-N

„Kartoshēmas ar Lapmežciema spēkā esošō un perspektīvo izmantošanu un nepieciešamajiem precizējumiem krasta kāpu aizsargjoslas apzīmējumā

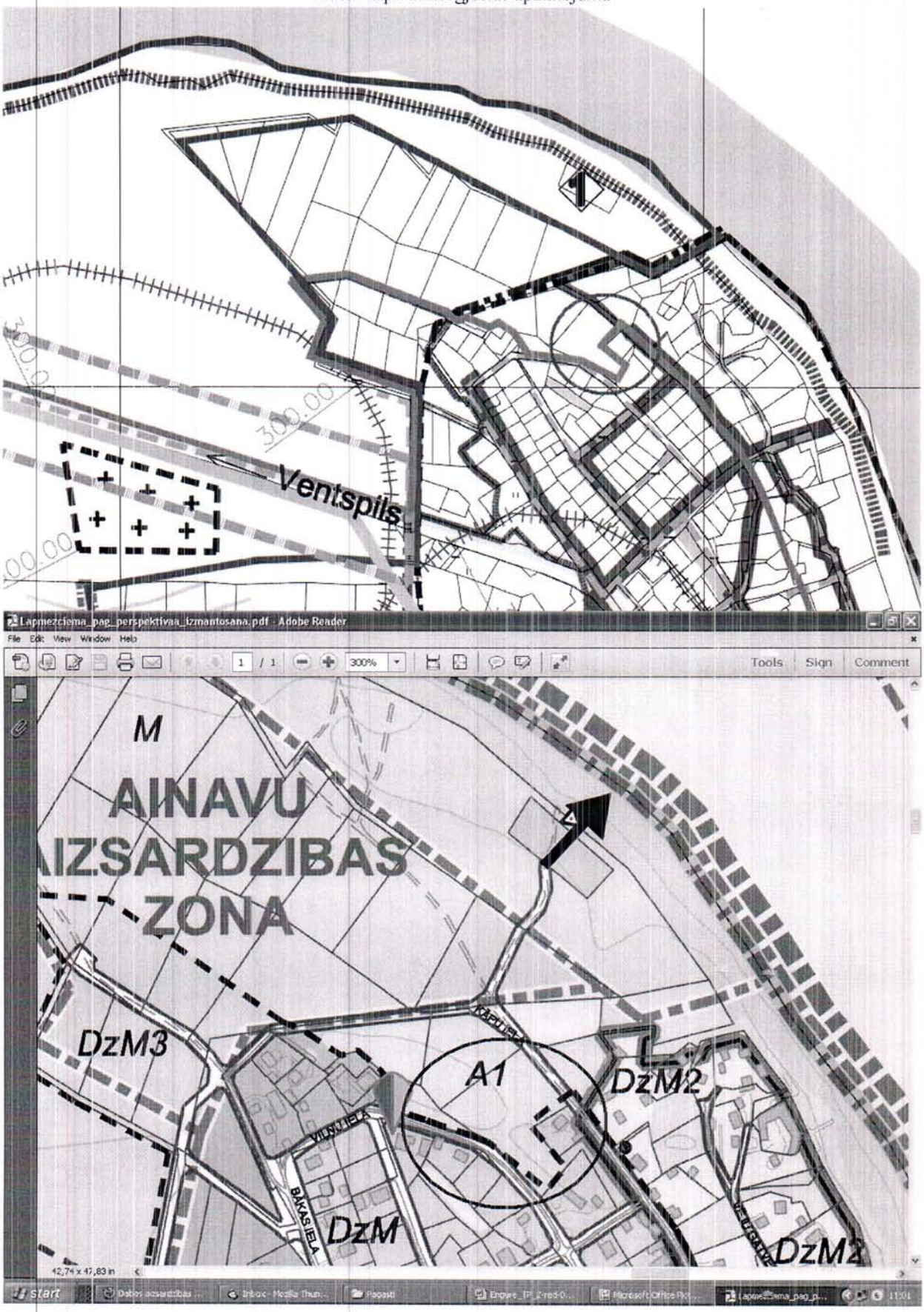

D. Dēliņai
25.10.2012

LATVIJAS
VIDES, ĢEOLOĢIJAS UN
METEOROLOĢIJAS CENTRS

Rīgā

2012.gada 22.oktobrī
Nr. 4-6/1589

Uz 15.10.2012 Nr. b/n

Engures novada domei

"Pagastmāja"
Smārdē ,Smārdes pag.,
Engures novadā, LV-3129

Par atzinuma sniegšanu Engures novada teritorijas plānojuma 2013. – 2025. g. galīgajai redakcijai

Atsaucoties uz Jūsu 2012. gada 15. oktobra vēstuli, VSIA "Latvijas Vides, ģeoloģijas un meteoroloģijas centrs" (turpmāk Centrs) informē, ka Centrs 2011. gada 21. jūnijā vēstulē Nr. 4-3/939 sniedza informāciju Engures novada domei par to, ka Engures novada administratīvajā teritorijā neatrodas Centra īpašumā vai apsaimniekošanā esošas valsts nozīmes monitoringa stacijas, līdz ar to nosacījumi Engures novada teritorijas plānojuma izstrādei netika sniegti. Minētā informācija attiecināma arī uz Engures novada teritorijas plānojuma galīgo redakciju.

Valdes priekšsēdētājs A.Leitass

I. Bernāns
67032640

LATVIJAS VIDES, ĢEOLOĢIJAS UN METEOROLOĢIJAS CENTRS
INFORMĀCIJAI
VSIA

Engures novada Dome
SAŅEMTS
2012. g. 25. okt.
Nr. 638

LATVIJAS
VIDES, ĢEOLOĢIJAS UN
METEOROLOĢIJAS CENTRS
Maskavas iela 165, Rīga, LV 1019

Tālr.: +371 67032600
Fakss: +371 67145154
E-pasts: lvgmc@lvgmc.lv
lvgmc@meteo.lv

Reģ.Nr 50103237791
Banka: Nordea Bank Finland Plc, Latvijas filiāle
Kods: NDEALV2X
Konts: LV48NDEA0000082360836 (LVL)
LV85NDEA0000082360849 (EUR)

ISO 9001 BUREAU VERITAS Certification

D. Dobiņai
31.10.2012.

LATVIJAS REPUBLIKA

JŪRMALAS PILSĒTAS DOME

LV - 2015, Jūrmala, Jomas ielā 1/5, tālrunis 67093800; 67093816
Fakss: 67093956; 67093884
E-pasts: pasts@jpd.gov.lv

Jūrmalā

24. OKT. 2012 Nr. 1.1-22/5410

Uz Nr. _____

Engures novada domei
„Pagastmāja", Smārde, Smārdes pag.,
Engures novads, LV-3129

Par Engures novada teritorijas plānojuma 2013.-2025.gadam galīgo redakciju

Jūrmalas pilsētas domes Pilsētplānošanas nodaļa ir izskatījusi un izvērtējusi Engures novada teritorijas plānojuma 2013. – 2025. gadam galīgo redakciju.

Jūrmalas pilsētas domes Pilsētplānošanas nodaļa neiebilst pret izstrādāto Engures novada teritorijas plānojuma 2013. – 2025.gadam galīgo redakciju.

Informējam, ka Jūrmalas pilsētas dome 2012.gada 11.oktobrī ir pieņēmusi saistošos noteikumus Nr.42 „Par Jūrmalas pilsētas teritorijas plānojuma grafiskās daļas, teritorijas izmantošanas un apbūves noteikumu apstiprināšanu". Ar apstiprināto Jūrmalas pilsētas Teritorijas plānojumu turpmākajiem 12 gadiem var iepazīties Jūrmalas pašvaldības interneta vietnē www.jurmala.lv.

Izpilddirektors V.Vītoliņš

Gribonika
67754071

Engures novada Dome
SAŅEMTS
2012. g. 29. 10.
Nr. 1324

Latvijas Republikas Vides aizsardzības un reģionālās attīstības ministrija

VIDES PĀRRAUDZĪBAS VALSTS BIROJS

Reģ.Nr. 90000628077, Rūpniecības ielā 23, Rīgā, LV- 1045

Tālrunis: 67321173 ♦ fakss: 67321049 ♦ e-pasts: vpvb@vpvb.gov.lv

Rīgā

2012.gada 29.oktobrī

Atzinums Nr.33

Par Engures novada teritorijas plānojuma 2013.–2025.gadam Vides pārskatu

Engures novada teritorijas plānojuma 2013.–2025.gadam (turpmāk arī Teritorijas plānojums) Vides pārskats atkārtoti iesniegts Vides pārraudzības valsts birojā (turpmāk arī Birojs) 2012.gada 15.oktobrī. Engures novada Teritorijas plānojumu un tā stratēģisko ietekmes uz vidi novērtējumu veica un Vides pārskatu sagatavoja Engures novada pašvaldība sadarbībā ar SIA „Reģionālie projekti". Atzinums par Vides pārskatu sagatavots atbilstoši likuma „Par ietekmes uz vidi novērtējumu" 23.^{5} panta 6.daļas prasībām.

Vides pārskata raksturojums un analīze:

Birojs 2011.gada 26.janvārī pieņēma lēmumu Nr.4 par stratēģiskā ietekmes uz vidi novērtējuma procedūras piemērošanu Engures novada teritorijas plānojumam 2013.-2025.gadam un Engures novada attīstības programmai 2012.-2018.gadam, jo, saskaņā ar pašvaldības iesniegto informāciju, plānošanas dokumentos paredzētās izmaiņas un rīcības ir saistītas ar likuma „Par ietekmes uz vidi novērtējumu" 1. un 2.pielikuma darbībām, t.sk. Engures ostas rekonstrukciju, derīgo izrakteņu ieguvi, vēja elektrostaciju būvniecību, lidostas „Tukums" attīstību, tūrisma infrastruktūras veidošanu. Engures novada attīstības programmai 2012.-2018.gadam jau veikts stratēģiskais ietekmes uz vidi novērtējums un izstrādāts Vides pārskats, par kuru Birojs 2011.gada 3.novembrī izdevis atzinumu Nr.3. Teritoriālās reformas rezultātā Engures novada teritorijā ietilpst Engures, Lapmežciema un Smārdes pagasti. Stratēģiskais ietekmes uz vidi novērtējums iepriekš veikts Lapmežciema novada teritorijas plānojumam 2009.-2020.gadam (Biroja 2009.gada 27.maija atzinums Nr.16) un Smārdes pagasta teritorijas plānojumam 2006.-2018.gadam (Biroja 2007.gada 15.februāra atzinums Nr.17).

Izvērtējot Engures novada Teritorijas plānojuma Vides pārskata atbilstību Ministru kabineta 2004.gada 23.marta noteikumu Nr.157 „Kārtība, kādā veicams ietekmes uz vidi stratēģiskais novērtējums" (turpmāk arī MK noteikumi) IV nodaļas 8.punkta prasībām, Birojs konstatē:

1. Vides pārskatā ietverta informācija par Engures novada Teritorijas plānojuma izstrādes galvenajiem mērķiem un pašvaldības izdotajā Darba uzdevumā

noteiktajām prasībām Teritorijas plānojuma izstrādei, sniegts plānošanas dokumenta satura izklāsts, kā arī norādīta tā saistība ar citiem plānošanas dokumentiem - Latvijas ilgtspējīgas attīstības stratēģiju līdz 2030.gadam un tajā noteikto telpiskās attīstības perspektīvu, Nacionālo attīstības plānu 2007.–2013.gadam, Piekrastes telpiskās attīstības pamatnostādnēm 2011.–2017.gadam, Rīgas plānošanas reģiona teritorijas attīstības plānošanas dokumentiem, t.sk. Rīgas plānošanas reģiona teritorijas (telpiskā) plānojuma vadlīnijām, kā arī Engures novada integrēto attīstības programmu 2012.-2018.gadam un pašlaik spēkā esošajiem Engures novada teritoriālo vienību teritorijas plānojumiem.

2. Atbilstoši MK noteikumu 8.2.punkta prasībām aprakstīta plānošanas dokumenta stratēģiskā ietekmes uz vidi novērtējuma un Vides pārskata sagatavošanas procedūra. Pārskatā aprakstīta sabiedriskās apspriešanas gaita, t.sk. raksturotas sabiedrības līdzdalības iespējas un norādītas institūcijas, kurām nosūtīts Vides pārskata projekts atzinuma sniegšanai, kā arī norādīts uz Vides pārskata pilnveidošanu atbilstoši sabiedriskās apspriešanas rezultātiem. Sabiedriskās apspriešanas materiāli ir ievietoti Teritorijas plānojuma IV sējumā „Pārskats par teritorijas plānojuma izstrādi" un saskaņā ar minētajā materiālā ietverto informāciju, Teritorijas plānojuma papildinātā 1.redakcija un papildinātais Vides pārskats iesniegts institūcijām atkārtota atzinuma sniegšanai.
3. Vides pārskata 3.nodaļā sniegts novada esošā vides stāvokļa apraksts, raksturotas iespējamās sekas gadījumam, ja plānošanas dokuments netiktu īstenots, kā arī norādīts uz Teritorijas plānojumā iestrādātām prasībām un noteiktiem risinājumiem attiecībā uz atsevišķiem ar vides ietekmi saistītiem aspektiem un atsevišķos gadījumos sniegti autoru ieteikumi pašvaldības rīcībai esošā vides stāvokļa uzlabošanai vai iespējamo problēmu novēršanai. Vides pārskatā ietverts vispārējs virszemes ūdensobjektu un to kvalitātes raksturojums balstoties uz Ventas baseina apgabala apsaimniekošanas plānā ietverto informāciju, t.sk. norādīts uz Ventas baseina apgabala apsaimniekošanas plānā un Teritorijas plānojumā iestrādātajiem pasākumiem virszemes ūdens kvalitātes uzlabošanai, kā arī raksturoti atsevišķi ūdensobjekti, norādot uz to hidroloģisko režīmu, applūduma varbūtību un Teritorijas plānojumā noteiktajām aizsargjoslām, tuvumā esošajām piesārņotām vietām vai citiem kvalitāti ietekmējošiem faktoriem, hidrotehniskajām būvēm, tūrisma infrastruktūru, t.sk. sabiedrisko peldvietu esamību. Saskaņā ar Vides pārskatā norādīto, Teritorijas plānojuma Grafiskajā daļā attēlotas applūstošās teritorijas Engures ezeram, Kaņiera ezeram, Dūņierim un Vēršupītei. Teritorijas plānojums nosaka, ka applūstošo teritoriju robežas un apbūves izvietojumu var precizēt detālplānojumā. Birojs papildus vērš uzmanību tam, ka saskaņā ar Ministru kabineta 2011.gada 31.maija noteikumiem Nr.418 „Noteikumi par riska ūdensobjektiem" Engures novadā ir virszemes ūdensobjekti, kuros pastāv risks nesasniegt Ūdens apsaimniekošanas likumā noteikto labu virszemes ūdeņu stāvokli un tie ir: Slocenes upe, Valguma ezers, pārejas ūdensobjekts – krasts pie Bigauņciema, piekrastes ūdensobjekti – krasts pie Engures bākas un krasts pie Bigauņciema, un saskaņā ar šo Ministru kabineta noteikumu 6.punktu, „publiskās personas un privātpersonas lieto vai apsaimnieko ūdens resursus ... ūdensobjektos, kā arī izmanto vai plāno izmantot teritorijas to sateces baseinā tā, lai novērstu vai mazinātu iespējamo negatīvo ietekmi uz attiecīgo ūdensobjektu un pakāpeniski uzlabotu tā stāvokli, ievērojot normatīvajos aktos noteiktās prasības". Kā būtiskākie ūdens kvalitāti ietekmējošie faktori

Slocenes upē minēti punktveida (notekūdeņos esošie biogēni) un izkliedētais piesārņojums, hidromorfoloģiskie pārveidojumi, Valguma ezerā – punktveida piesārņojums (notekūdeņos esošie biogēni), kā arī caurtekošās Slocenes upes ietekme, savukārt pārejas un piekrastes ūdensobjektu kvalitāti attiecīgi ietekmē upju ienestais piesārņojums un iekšzemes ūdeņu stāvoklis. Notekūdeņu ietekmes uz vidi raksturojumā norādīts, ka ar centralizēto kanalizācijas sistēmu nodrošināti ir Engures, Ķesterciema, Lapmežciema, Smārdes un Milzkalnes ciemi, centralizēto kanalizācijas sistēmu izmanto ~20% iedzīvotāji. Vides pārskatā ietverts pazemes ūdeņu ieguves un dzeramā ūdens kvalitātes raksturojums. Lai nodrošinātu atbilstošu pazemes ūdens aizsardzību, autori norāda uz nepieciešamību veikt urbumu inventarizāciju šobrīd aktīvi neizmantotajos ūdensapgādes urbumos, paredzot pēc tam neapsaimniekoto un pamesto urbumu tamponēšanu. Teritorijas plānojumā noteikts, ka ciemu teritorijās esošajām un jaunveidojamām apbūves teritorijām, kurās apbūve ir primārā zemes izmantošana, jāparedz pieslēgumi centralizētās ūdensapgādes un kanalizācijas savākšanas tīkliem, lokāli risinājumi pieļaujami tikai kā pagaidu variants.

4. Vides pārskatā ietverta informācija par saimniecisko darbību un komunālo pakalpojumu nodrošinājumu Engures novadā, kā arī norādīts uz galvenajiem vides kvalitāti ietekmējošiem faktoriem. Raksturojot atmosfēras gaisa kvalitāti, autori informē par novada galvenajiem atmosfēras gaisa piesārņojuma stacionārajiem (siltumapgādes uzņēmumi, zivju pārstrādes uzņēmumi, degvielas uzpildes stacijas) un mobilajiem emisijas avotiem. Saskaņā ar Vides pārskatā norādīto, zemās satiksmes intensitātes dēļ aviācijas un jūras transporta ietekme uz gaisa kvalitāti Engures novadā ir zema. Uz dzelzceļa līnijas Tukums II – Jelgava ir augsta kravas vilcienu kustības intensitāte, taču šī līnija skar nelielu un salīdzinoši retāk apdzīvotu novada daļu. Lai samazinātu piesārņojumu ar putekļiem, būtiski palielināt ar asfaltu segumu klāto autoceļu kilometru skaitu. Vides pārskatā vērsta uzmanība uz Tukuma lidostas plānotās darbības paplašināšanu, kur raksturota paredzamo lidojumu intensitāte un norādīts uz plānotajām pacelšanās un nolaišanās trajektorijām, izmantojot gaisa telpas 4 koridorus divos alternatīvos virzienos atkarībā no lidojuma apstākļiem - dienvidaustrumu virzienā no lidostas pāri Smārdes pagasta lauku teritorijai un autoceļam A10 Rīga – Ventspils vai ziemeļrietumu virzienā no lidostas pāri Tukuma pilsētas austrumu daļai. Vides pārskatā norādīts uz lidostas darbības iespējamām vides ietekmēm, kas galvenokārt saistītas ar trokšņa līmeņa palielināšanos. Autori informē par 2011.gadā SIA „Estonian, Latvian & Lithuanian Environment" sagatavoto plānotā lidlauka Tukuma radītā vides trokšņa novērtējumu, kur secināts, ka SIA „Tukums Airport" plānotā darbība un paredzētais maksimālais lidojumu skaits neradīs trokšņa rādītāju L_{diena}, L_{vakars}, L_{nakts} robežlielumu pārsniegumus dzīvojamās apbūves teritorijās ārpus lidostas teritorijas. Saskaņā ar Vides pārskatā norādīto, Teritorijas izmantošanas un apbūves noteikumos noteiktas teritorijas un objekti ar īpašiem noteikumiem, t.sk. paaugstinātā trokšņa zona un prasības teritorijām lidlauka aizsardzībai, savukārt Grafiskajā daļā attēlota gaisa satiksmes radītā paaugstinātā trokšņa zona. Autori atzīmē, ka Tukuma lidostas paplašināšanai tiks veikts detalizēts ietekmes uz vidi novērtējums, jo balstoties uz sākotnējā izvērtējuma rezultātiem, Birojs 2012.gada 20.februārī pieņēma lēmumu piemērot ietekmes uz vidi novērtējumu Tukuma lidostas darbības paplašināšanai (SIA „Tukums Airport"), 2012.gada 12.jūnijā Birojs izdevis programmu ietekmes uz

vidi novērtējumam. Raksturojot atkritumu apsaimniekošanas sistēmu, autori norāda uz pašvaldībai saistošo Piejūras reģionālo atkritumu apsaimniekošanas plānu un veiktajiem pasākumiem, kā arī vērš uzmanību atkritumu šķirošanas iespējām novadā. Teritorijas plānojumā ir atzīmētas piesārņotās un potenciāli piesārņotās vietas novada teritorijā un Teritorijas izmantošanas un apbūves noteikumos iestrādātas prasības šo teritoriju turpmākajā izmantošanā. Vides pārskatā ietverta informācija par novada teritorijā konstatētajiem derīgo izrakteņu (dolomīts, smilts, smilts–grants, kūdra, māls, un saldūdens kaļķieži, sērūdens) krājumiem, to pašreizējo ieguvi vai potenciālajām izmantošanas iespējām, kā arī ierobežojumiem to turpmākajā izmantošanā. Teritorijas plānojuma Grafiskajā daļā attēlotas derīgo izrakteņu ieguves teritorijas, kā teritorijas funkcionālo zonējumu nosakot Ražošanas apbūve (Rk). Autori atzīmē, ka Teritorijas plānojumā derīgo izrakteņu ieguve atļauta arī Lauku zemēs, Mežu un purva zemēs, ja tas nav pretrunā ar citu normatīvo aktu prasībām; īpaši aizsargājamās dabas teritorijās derīgo izrakteņu ieguve nav plānota.

5. Saskaņā ar Vides pārskata 4.nodaļā „Vides stāvoklis teritorijās, kuras plānošanas dokumenta īstenošana var būtiski ietekmēt" norādīto, Teritorijas plānojuma īstenošanas vides ietekmes saistītas ar apdzīvoto vietu un piekrastes teritoriju attīstību, kā arī iespējamu ietekmi uz aizsargājamām dabas teritorijām. Teritorijas, kuras var ietekmēt plānošanas dokumenta turpmākā realizēšana, ir noteiktas, analizējot plānoto (atļauto) teritoriju izmantošanu un Darba uzdevumā noteiktos Teritorijas plānojuma izstrādes uzdevumus, kas cita starpā nosaka izvērtēt novada teritorijas attīstības potenciālu, kā arī izvērtēt un nepieciešamības gadījumā precizēt apstiprinātās ciemu robežas, teritorijas turpmākai attīstībai ņemt vērā uzņēmējdarbības attīstības intereses, novada teritorijas attīstību sabalansējot ar dabas, bioloģiskās daudzveidības, ainavisko vērtību un kultūrvēsturiskā mantojuma aizsardzības un izmantošanas prasībām.

   5.1. Saskaņā ar Vides pārskatā norādīto, 50,7% no Engures novada teritorijas aizņem īpaši aizsargājamās dabas teritorijas. Saskaņā ar Dabas aizsardzības pārvaldes datu bāzes datiem Engures novadā atrodas 5 Eiropas nozīmes aizsargājamās dabas (Natura 2000) teritorijas - Ķemeru nacionālais parks, dabas parks „Engures ezers", dabas liegums „Apšuciema zāļu purvs", dabas liegums „Plieņciema kāpa", aizsargājamā jūras teritorija „Rīgas līča rietumu piekraste". Engures novada teritorijā atrodas arī dabas parks „Milzukalns", kas nav iekļauts Natura 2000 teritoriju sarakstā. Visām teritorijām, izņemot dabas liegumu „Apšuciema zāļu purvs" un „Plieņciema kāpa", kura aizsardzības un izmantošanas kārtību nosaka Ministru kabineta 2010.gada 16.marta noteikumi Nr.264 „Īpaši aizsargājamo dabas teritoriju vispārējie aizsardzības un izmantošanas noteikumi", izstrādāti dabas aizsardzības plāni un pieņemti individuālie aizsardzības un izmantošanas noteikumi. Dabas liegumam „Plieņciema kāpa" izstrādāts Dabas aizsardzības plāns 2005.-2015.gadam. Aizsargājamās jūras teritorijas aizsardzības un izmantošanas kārtību nosaka 2011.gada 23.augusta Ministru kabineta noteikumi Nr.653 „Aizsargājamās jūras teritorijas „Rīgas līča rietumu piekraste" individuālie aizsardzības un izmantošanas noteikumi". Vides pārskatā īsi raksturota šo teritoriju apsaimniekošanas kārtība, funkcionālais iedalījums, teritorijās atļautās un aizliegtās darbības, kā arī vērsta uzmanība uz nozīmīgākajiem dabas vērtību apdraudošajiem faktoriem. Vides pārskatā norādīts arī uz citām

Engures novada īpaši aizsargājamām dabas teritorijām un objektiem, t.sk. dižkokiem, mikroliegumiem bioloģiski vērtīgām pļavām Slocenes ielejā, Antiņciemā un Čaukciemā, īpaši aizsargājamiem biotopiem krastu kāpu aizsargjoslā u.c. Vides pārskatā apkopota informācija par Teritorijas plānojumā ietvertajiem risinājumiem un veiktajām izmaiņām saistībā ar teritorijas plānoto (atļauto) izmantošanu īpaši aizsargājamās dabas teritorijās. Saskaņā ar Vides pārskatā norādīto, Ķemeru nacionālajā parkā (turpmāk arī ĶNP) galvenokārt tiek saglabāta pagastu teritorijas plānojumos noteiktā plānotā (atļautā) izmantošana, mainot tikai atsevišķu funkcionālā zonējuma veidu. Teritorijas plānojumā ir paredzēta apbūves attīstība ĶNP ainavu aizsardzības zonā (mazstāvu dzīvojamā apbūve DzM3) un neitrālajā zonā. Teritorijas plānojumā noteikts apbūves funkcionālais zonējums, jaunveidojamo zemesgabalu minimālā platība un apbūves parametri: atsevišķi izdalītas mazstāvu dzīvojamās apbūves teritorijas krasta kāpu aizsargjoslā, kur galvenā izmantošana ir dzīvojamo māju apbūve vietās, kur ir esoša vai bijusi apbūve; mazstāvu dzīvojamā apbūve ĶNP ainavu aizsardzības zonā ar palielinātu apstādījumu īpatsvaru; mazstāvu dzīvojamās apbūves teritorijas, kur primārā izmantošana ir dzīvojamo māju apbūve mežaparkā vai teritorijā ar palielinātu apstādījumu īpatsvaru, zemes transformācija vai lietošanas kategorijas maiņa atļauta vienīgi pēc biotopu ekspertīzes veikšanas, primāri transformācijai vai lietošanas kategorijas maiņai jāizvēlas mazvērtīgākās mežaudzes vai lauksaimniecībā izmantojamās zemes; mazstāvu dzīvojamās apbūves teritorijas, kur galvenā izmantošana ir dzīvojamo māju apbūve; esoša daudzstāvu dzīvojamā apbūve; jaukta apbūve un jaukta apbūve krasta kāpu aizsargjoslā, kas nozīmē daudzfunkcionālu jeb jaukta tipa izmantošanu; dzīvojamo māju, komercdarbības un sabiedrisku būvju apbūvi vietās, kur ir esoša vai bijusi iepriekšēja apbūve; publiskās apbūves teritorijas; inženierkomunikāciju attīstība. Teritorijas plānojumā noteikts funkcionālais zonējums teritorijām, kur apbūve nav galvenais izmantošanas veids: meži un purvi; lauku zemes; publiskās apbūves teritorijas ciemos bez apbūves ar estētisku un rekreācijas nozīmi (meži, parki, skvēri un apstādījumi), kā arī noteiktas teritorijas un objekti ar īpašiem noteikumiem: teritorijas autostāvvietu izvietošanai ĶNP dabas lieguma zonā, kur atļauts izvietot virszemes autostāvvietu, apstādījumus un kājāmgājēju izejas uz jūru. Autori atzīmē, ka autostāvvietu izvietošana jāveic saskaņā ar ĶNP aizsardzības un izmantošanas normatīvo aktu prasībām. Dabas lieguma „Plieņciema kāpa" teritorijā noteikta Plieņciema robeža, kā arī noteiktas 4 pieejas vietas jūrai Plieņciema teritorijā, noteikta pludmales teritorija un peldvietas robežas. Saskaņā ar Vides pārskatā norādīto, Teritorijas plānojumā dabas lieguma teritorijā tiek saglabāts esošais dabā pastāvošais zemes izmantošanas veids – meži un esošā teritorijas izmantošana – kapsētas teritorija (Plieņciema kapi), savrupmāju apbūves teritorijas un ražošanas teritorija (SIA „Ulmes" zivju pārstrādes uzņēmums). No jauna dabas lieguma teritorijā plānota viena publiskās ārtelpas teritorija bez apbūves. Lai novērstu antropogēno slodzi, kas veicina kāpu nobradāšanu un regulētu vietējo iedzīvotāju un atpūtnieku plūsmu dabas lieguma teritorijā, autori iesaka regulāri veikt esošās atpūtas infrastruktūras labiekārtošanu un, sadarbojoties ar Dabas aizsardzības pārvaldi, uzstādīt speciālās informatīvās zīmes aizsargājamās dabas teritorijas

apzīmēšanai, kā arī iespēju robežās realizēt Dabas aizsardzības plānā uzskaitītos dabas lieguma apsaimniekošanas pasākumus laika periodam līdz 2015.gadam. Dabas parka „Engures ezers" neitrālajā zonā atrodas Bērzciems, Abragciems un apbūves gabals „Mežlepstes", kur plānota jaukta tipa apbūves teritorija. Saskaņā ar Vides pārskatā norādīto, Teritorijas plānojumā noteiktā teritorijas plānotā (atļautā) izmantošana nav pretrunā ar dabas parka „Engures ezers" aizsardzības un izmantošanas normatīvo aktu prasībām. Dabas parka dabas lieguma zonā plānotā (atļautā) teritorijas izmantošana ir meža zemes (M), dabas parka zonā – lauku (L) un mežu (M) zemes un esoša jauktas apbūves teritorija (kempings „Vecupe"). Teritorijas plānojumā noteiktas jaunveidojamo zemesgabalu minimālās platības meža zemēs – 10 ha, lauku zemēs – 3 ha, lauku zemēs, kas atrodas dabas parka zonā – 5 ha, kas ir saskaņā ar Ministru kabineta 2012.gada 28.augusta noteikumiem Nr.596 „Dabas parka „Engures ezers" individuālie aizsardzības un izmantošanas noteikumi". Raksturojot esošo vides stāvokli dabas parkā „Milzukals", autori vērš uzmanību tam, ka lielu ietekmi uz dabas parka teritoriju ir radījusi antropogēnā slodze, ierīkojot sporta, rekreācijas un atpūtas objektus, kas veicinājusi meža zemes transformāciju lielās platībās, izraisot nogāzes lineāru augsnes eroziju. Minētās darbības veiktas pirms dabas parka dabas aizsardzības plāna un individuālo aizsardzības un izmantošanas noteikumu izstrādes. Saskaņā ar Vides pārskatā norādīto, Teritorijas plānojumā izstrādē ņemtas vērā dabas parka regulējamā režīma zonā, kas izveidota dabisko meža biotopu un purvainu mežu aizsardzībai, noteiktās aizliegtās darbības un saglabāta (arī dabas lieguma zonā) dabā esošā teritorijas izmantošana – meža zeme. Teritorijas plānojumā dabas parka „Milzukalns" dabas parka zonas teritorijā plānotas labiekārtotas publiskās ārtelpas teritorijas (A), kas ir publiski pieejamas labiekārtotas teritorijas ar estētisku un rekreācijas nozīmi, kur galvenā izmantošana saistīta ar teritorijas labiekārtojumu un komercdarbības būvju izvietošanu, kas autoru skatījumā atbilst dabas parka individuālo aizsardzības un izmantošanas noteikumu prasībām, kā arī dabas parka zonas izveidošanas mērķim – saglabāt dabas parku atpūtai un izglītošanai, aizsargātu ainavu un kultūrvēsturiskās vērtības. Teritorijas plānojumā paredzēts attīstīt dabas parka teritorijai robežojošo esošo rekreācijas un sporta teritoriju, nosakot šai teritorijai jauktas apbūves zonējumu. Saskaņā ar Vides pārskatā norādīto, Teritorijas plānojuma risinājumi tiešu ietekmi uz dabas lieguma „Apšuciema zāļu purvs" teritoriju neradīs, jo tiek saglabāts teritorijas esošais zemes lietojuma veids – mežs un purvi. Dabas lieguma teritorijas A puse robežojas ar Apšuciema robežu, kur ciema teritorijā ir plānota mazstāvu dzīvojamā apbūve, kur primārā izmantošana ir dzīvojamo māju apbūve mežaparkā vai teritorijā ar palielinātu apstādījumu īpatsvaru un jaukta apbūves apbūve, kas paredzēta gan dzīvojamo māju, gan komercdarbības, gan sabiedrisku būvju apbūvei. Autori atzīmē, ka svarīgi šajās plānotajās apbūves teritorijās ir saglabāt meliorācijas sistēmas izvietojumu un funkcionēšanu, ja tāda šajās teritorijās ir ierīkota, kā arī neradīt tādus apstākļus, kas veicinātu mitruma režīma maiņu dabas liegumā. Teritorijas plānojuma Teritorijas izmantošanas un apbūves noteikumos (turpmāk arī TIAN) noteiktas prasības meliorācijas sistēmas darbībai, pārkārtošanai un ierīkošanai.

5.2. Raksturojot blīvas apbūves (ciemu) teritoriju attīstību, autori norāda, ka Teritorijas plānojumā tiek grozītas atsevišķu ciemu robežas. Veiktās izmaiņas detalizētāk aprakstītas un shematiski attēlotas Teritorijas plānojuma Paskaidrojuma raksta 2.4.nodaļā „Ciemu robežas un funkcionālais zonējums", kur norādīts, ka ievērojot pēctecības principu, Teritorijas plānojumā saglabāti iepriekšējos teritorijas plānojumos noteiktie 16 ciemi, Teritorijas plānojumā grozītas Engures, Klapkalnciema, Milzkalnes, Ragaciema un Smārdes ciemu robežas, kā arī koriģētas Antiņciema robežas. Saskaņā ar Paskaidrojuma rakstā norādīto, Antiņciema robežas minimāli koriģētas, pieskaņojot tās Ķemeru nacionālā parka ainavu aizsardzības zonas robežām, kur funkcionālo zonējumu veido Lauku zemes, Meži un purvi, Mazstāvu dzīvojamā apbūve ar palielinātu brīvās teritorijas īpatsvaru. Paskaidrojuma rakstā norādīts, ka Engures ciemam robežas nav grozītas (novēršama pretruna ar iepriekš Paskaidrojuma rakstā norādīto). Engures ciema funkcionālo zonējumu veido Mazstāvu dzīvojamās apbūves teritorijas un atsevišķas Jauktas apbūves, Publiskā apbūves un Ražošanas apbūves teritorijas. Teritorijas plānojumā Engures ostas teritorija izdalīta kā atsevišķa zona – Osta (Engures ostas darbība raksturota Engures novada attīstības integrētās attīstības programmas 2012.-2018.gadam Vides pārskatā). Klapkalnciema robežām pievienota viena zemes vienība „Saullēkti" (sastāv no divām zemes vienībām ar kadastra Nr.90500090307 un Nr.90500090483). Zemes vienības atrodas ciema ziemeļaustrumu stūrī starp valsts autoceļu P128 un Lāčupīti. Vides pārskatā norādīts, ka zemes vienībā konstatēti pamati, kas reģistrēti Kadastra informācijas sistēmā (kadastra Nr.90500090483001), zemes vienības atļautā izmantošana noteikta kā Mazstāvu dzīvojamā apbūve (DzM2) – teritorija krasta kāpu aizsargjoslā, kur galvenā izmantošana ir dzīvojamo māju apbūve vietās, kur ir esoša vai bijusi apbūve. No Klapkalnciema robežām ciema ziemeļaustrumu daļā izslēgta zemes vienība „Valsts mežs Klapkalnciems" (kadastra Nr.90500090428). Milzkalnes ciema robežas mainītas, pievienojot dzīvojamās apbūves veidošanai zemesgabalos sadalītās teritorijas ar izbūvētu elektroapgādi ciema Z daļā un zemes vienību ciema R daļā (saņemts īpašnieka iesniegums ar lūgumu iekļaut zemes vienību ciema robežās). Ragaciema robežās iekļauta viena zemes vienība - „Upīši", kas atrodas ciema Z daļā (kadastra Nr.90660010282). Saskaņā ar kadastra informācijas sistēmas datiem, zemes vienībā atrodas desmit būves. 18.06.2012. ekspertu komisijas atzinumā par teritorijā sastopamajiem biotopiem un sugām norādīts, ka šajā zemes gabalā visā tā teritorijā konstatēts biotops mežainas jūrmalas kāpas, taču, tā kā teritorija agrāk izmantota kā pionieru nometne un dabā ir konstatējamas pazīmes par agrāko darbību (ēkas, ēkas pamati, izmainīta zemsedze), tad šeit pieļaujama mazstāvu dzīvojamā apbūve vai rekreācijai paredzētas maza izmēra ēkas. Zemes vienība atrodas Ķemeru nacionālā parka ainavu aizsardzības zonā un krastu kāpu aizsargjoslā, jebkāda jauna būvniecība iespējama vienīgi saskaņā ar Aizsargjoslu likuma prasībām. Smārdes ciemam pievienotas jau daļēji apbūvētās dzīvojamās apbūves teritorijas ciema Z daļā, kur jau izbūvētas inženierkomunikācijas (elektroapgāde), kā arī apbūvētā zemes vienība pie D robežas. Kopumā izvērtējot Engures novada teritorijas plānojuma risinājumus, Vides pārskata autori secina, ka plānojumā tiek ievērots pēctecības princips, saglabājot

esošos apdzīvojuma centrus – ciemus, koriģējot atsevišķu ciemu robežas, turklāt tiek paredzēti arī risinājumi jaunu apbūvju teritoriju inženierkomunikāciju un inženierinfrastruktūras nodrošināšanai. Saskaņā ar Vides pārskatā norādīto, Teritorijas plānojumā noteiktais krasta kāpu aizsargjoslas platums ciemos un lauku teritorijās tiek saglabāts tāds, kāds tas bija noteikts un apstiprināts spēkā esošajos novada teritoriālo vienību Engures pagasta un Lapmežciema pagasta teritorijas plānojumos.

5.3. Engures novada administratīvā teritorija robežojas ar Rīgas jūras līča dienvidu piekrasti ~ 50 km garumā ar vēsturiski veidojušos izkliedētu apbūvi gar piekrasti. Jauna būvniecība (dzīvojamā un publiskā sektora attīstība), infrastruktūras objekti u.c. objekti plānoti galvenokārt esošo ciemu robežās. Autori atkārtoti vērš uzmanību uz piekrastes teritorijā noteiktajām īpaši aizsargājamām dabas teritorijām un prasībām to aizsardzībai un izmantošanai, kā arī atzīmē, ka īpaši nosacījumi ir jāievēro arī saimnieciskām darbībām Baltijas jūras un Rīgas jūras līča piekrastes aizsargjoslā, kas saskaņā ar Aizsargjoslu likumu ir noteikti gan sauszemē, gan jūrā. Piekrastes teritorijā sastopami arī vērtīgi kultūras mantojuma objekti. Saskaņā ar Vides pārskatā norādīto, jūras piekrastē nozīmīgākā sociālekonomiskā vērtība ir tūrismam un rekreācijai, kas pašvaldībai uzliek plānot un attīstīt tūrisma infrastruktūru (autonovietnes, labiekārtotas piekļuves vietas jebkurai sabiedrības sociālai grupai, arī cilvēkiem ar kustības traucējumiem, veloceliņi), kā arī attīstīt jaunus, daudzpusīgākus tūrisma pakalpojuma veidus. Autori atzīmē, ka nepieciešamās infrastruktūras izveidošanu apgrūtina tas, ka pašvaldības īpašumā ir ierobežots skaits piemērotu zemesgabalu, uz kura varētu nodrošināt infrastruktūras attīstīšanu. Autori norāda, ka pēdējos gados samazinās aktivitāte piekrastei raksturīgajos ekonomiskās darbības virzienos, kas būtu saistīts ar zvejniecību un zivjapstrādi, savukārt tiek attīstīta Engures ostas darbība un jahtu piestātnes. Ekonomisko aktivitāti lielā mērā nosaka esošās infrastruktūras stāvoklis, kā arī plānotā infrastruktūras attīstība. Autori vērš uzmanību uz ar klimata pārmaiņām saistītajām ietekmēm, kas saistītas ar jūras krasta un upju ieteku krastu erozijas intensitātes palielināšanos un periodiski applūstošām platībām, ko veicina Baltijas jūras ūdens līmeņa celšanās, pastiprinātās vētras un ar tām saistītie vējuzplūdi. Erozijas risks var radīt tiešu ietekmi uz piekrastes apbūvi. Vides pārskatā apkopota informācija par Teritorijas plānojuma risinājumiem saistībā ar piekrastes teritorijas izmantošanu. Piekrastes joslā noteikts funkcionālais zonējums – Pludmale, kas ietver jūras krasta smilšaino zonu starp jūras krasta līniju un joslu, kur sākas kāpu veģetācija un kuras galvenā izmantošana saistīta ar vides aizsardzību un rekreāciju. Pludmales teritorijas galvenā izmantošana saistīta ar teritorijas labiekārtojumu (labiekārtotas peldvietas), inženierbūvju izvietojumu (krasta aizsardzības būves pret noskalošanos, mazizmēra kuģošanas līdzekļu pietauvošanās vietas uz pāļu konstrukcijām un ar glābšanas pasākumiem saistītas ēkas) un sezonas komercdarbību būvju izveidi (mazumtirdzniecības un/vai pakalpojumu objekts). Novada teritorijā noteikta un attēlota Baltijas jūras un Rīgas jūras līča krasta kāpu aizsargjosla – ciemu teritorijās ne mazāk kā 150 m, Lapmežciema pagasta teritorijā, krasta erozijas posmos – 180 m, iekļaujot aizsargjoslā īpaši aizsargājamos biotopus un ņemot vērā vēsturisko apdzīvojuma struktūru; piekrastes teritorijā ārpus

ciemu robežām krasta kāpu aizsargjosla noteikta ne mazāk kā 300 m sauszemes virzienā, skaitot no vietas, kur sākas sauszemes veģetācija. Teritorijas plānojumā parādīta jūras krasta erozijas josla visas piekrastes garumā un noteikts, ka aizsardzībai pret eroziju atļauts veikt krasta nostiprināšanu saskaņā ar normatīvo aktu prasībām. Saskaņā ar normatīvo aktu prasībām jaunai būvniecībai Baltijas jūras un Rīgas jūras līča krasta kāpu aizsargjoslā nepieciešams izstrādāt detālplānojumu, izņemot gadījumus, kas noteikti MK normatīvos aktos par vietējās pašvaldības plānošanas dokumentu izstrādi. Teritorijas plānojuma TIAN noteiktas prasības lokālplānojumiem, tematiskajiem plānojumiem un detālplānojumiem – detālplānojumu izstrādes darba uzdevumā iekļautajai informācijai, detālplānojuma īstenošanas kārtībai un papildus prasības, ko pašvaldība var uzlikt iestrādāt detālplānojumā, t.sk. veikt augu sugu un biotopu izpēti, ornitoloģisko izpēti, precizēt applūstošo teritoriju robežas u.c. prasības. Teritorijas plānojuma Grafiskajā daļā attēlotas piekļuves vietas pludmalei un esošās un plānotās autostāvvietas. Izvērtējot Teritorijas plānojuma risinājumus un esošo situāciju, autori secina, ka blīvi apdzīvoto vietu - ciemu teritoriju attīstība un pludmales sezonalitātes pieejamības pastiprināts pieprasījums uz piekrasti rada punktveida slodzi, ārpus ciemiem šī slodze nav tik izteikta un tā vairāk ir izkliedēta. Autori norāda, ka nepieciešams attīstīt publisko infrastruktūru un turpināt to apsaimniekot, kā arī nepieciešama mehāniska pieeja piekļuves vietu noteikšanai piekrastē. Detalizētai apbūves attīstībai piekrastē un tās ietekmei un šo teritoriju, kur esošā teritorijas izmantošana galvenokārt ir mežu zemes un kur atsevišķos ciemos nav esošas inženierkomunikācijas, kā arī atsevišķās vietās plānotās apbūves teritorijas ļoti cieši robežojas ar applūstošām teritorijām, tāpēc autori iesaka pašvaldībai perspektīvā pieņemt lēmumu par lokālplānojuma izstrādi visai piekrastes teritorijai, kurā risinātu publiskās infrastruktūras attīstības teritorijas (reāli nosakot pieejamās vietas, ņemot vērā pašvaldības budžeta iespējas, nekustamo īpašnieku intereses un iniciatīvu u.c. faktorus). Autori vērš uzmanību uz to, ka daudzviet novadā jūra izskalo krastu, īpaši intensīvs šis process ir Ragaciema ragā un kāpās ziemeļos no Siliņupītes, kā arī Bigauņciemā, bet Engurē, Abragciemā, Apšuciemā, Ragaciemā, Lapmežciemā un Bigauņciemā krasta izskalošana apdraud dzīvojamās mājas. Krasta izskalojumi, galvenokārt, notiek spēcīgu vētru ietekmē, jo īpaši bīstamas šajā ziņā, ir ziemeļrietumu virziena vētras. Vides pārskatā ietverti AS „Latvijas valsts meži" rekomendētie piekrastes apsaimniekošanas pasākumi, kas vērsti uz krasta kāpu joslas degradācijas riska faktoru samazināšanu un sabiedrības izglītošanu.

6. Raksturojot ar plānošanas dokumentu saistītās vides problēmas, autori norāda uz Slocenes upes un Valguma ezera ūdens kvalitāti, kas lielā mērā būs atkarīga no Tukuma pilsētas (Tukuma novads) un Milzkalnes notekūdeņu attīrīšanas iekārtu darbības. Autori norāda uz iespējamām problēmām Valguma ezera apkārtnē, jo nav paredzētas publiskās pieejas pie ezera. Autori rekomendē, sadarbībā ar Ķemeru nacionālā parka administrāciju, izstrādāt Valguma ezera apsaimniekošanas plānu. Rekreācijas slodzes palielināšanās saistīta ar iespējamu kāpu biotopu degradācija un krasta eroziju, gadījumā, ja netiek attīstīta atbilstoša infrastruktūra. Autotransporta plūsmas pieaugums blīvi apdzīvotās vietās saistīts ar gaisa kvalitātes pasliktināšanos. Autori atzīmē, ka palielinot blīvas apbūves

teritorijas ciemu robežās, nepieciešams izvērtēt esošās centralizētās inženierkomunikācijas rekonstrukcijas un/vai paplašināšanas nepieciešamību vai jaunu inženierkomunikāciju izveides nepieciešamību, lai neradītu punktveida piesārņojuma slodzi un vidē tiktu novadīti pietiekami attīrīti un normatīviem atbilstoši notekūdeņi. Saskaņā ar Vides pārskatā norādīto, Teritorijas plānojumā netiek paredzētas smagās rūpniecības ražotņu izbūves iespējas, kā arī intensīvas mājlopu audzēšanas mītnes, kuru darbība saistīta ar būtiskām vides ietekmēm.

7. Vides pārskatā ietverta informācija par starptautiskajiem līgumiem (konvencijām), Eiropas Savienības direktīvām, kā arī nacionālajiem vides politikas dokumentiem, tajos izvirzītajiem vides un dabas aizsardzības mērķiem un to integrāciju Engures novada Teritorijas plānojumā.
8. Vides pārskata 7.nodaļā „Plānošanas dokumenta un tā iespējamo alternatīvu īstenošanas būtiskās ietekmes uz vidi novērtējums" apkopota jau iepriekš aprakstītā informācija par Teritorijas plānojuma risinājumiem un norādīts uz to tiešajām un netiešajām, īslaicīgajām un ilglaicīgajām vides ietekmēm. Autoru vērtējumā būtiskākās tiešās ietekmes saistītas ar zemes izmantošanas veidu maiņu, radot jaunu apbūvi un infrastruktūru, kā arī ar derīgo izrakteņu ieguves vietu ierīkošanu un ar to saistīto infrastruktūras izveidi. Engures novada teritorijas plānojuma apdzīvojuma koncepcija paredz attīstīt Smārdi kā novada nozīmes attīstības centru, kā vietējas nozīmes attīstības centrus – Enguri un Lapmežciemu, kā lauku telpas urbāno teritoriju – Milzkalni, kā piejūras urbānās teritorijas – Bērzciemu, Abragciemu, Ķesterciemu, Plieņciemu, Apšuciemu, Klapkalnciemu, Ragaciemu un Bigauņciemu. Lai nodrošinātu novada ciemu attīstību, tajos paredzēta perspektīvo apbūves teritoriju veidošana, koncentrējot tajos gan dzīvojamo apbūvi, gan pakalpojumu un darījumu uzņēmumus un iestādes, gan arī ražošanas objektus. Kā jau norādīts iepriekš, lielākā daļa novada ciemu robežas Teritorijas plānojuma netiek mainītas, salīdzinoši nelielas izmaiņas teritoriālā ziņā tiek veiktas Klapkalnciemā un Ragaciemā, salīdzinoši lielākas teritorijas ciemu robežās ir iekļautas Milzkalnē un Smārdē (pamatojums sniegts Teritorijas plānojuma Paskaidrojuma raksta 2.4.sadaļā un šī atzinuma 5.2.sadaļā). Apdzīvojuma koncepcijā kā viensētu grupas ir noteiktas apdzīvotas vietas Ezernieki, Rauda, Čaukciems, Antiņciems un Kūdra. Viensētas lauksaimniecības zemēs un piekrastē ir saglabājamas kā īpaša novada apdzīvojuma struktūras sastāvdaļa, kas vēsturiski atradusies lauku telpā un piekrastē un veido Latvijai raksturīgo lauku kultūrainavu. Netiešās ietekmes saistāmas ar tūrisma attīstību, jo, palielinoties apmeklētāju/tūristu skaitam un paplašinoties tūrisma pakalpojumu klāstam, var palielināties antropogēnā slodze uz vidi. Līdz ar to autori norādījuši uz atbilstošas infrastruktūras izveides nepieciešamību. Īpaša uzmanība pievēršama apbūves paplašināšanai īpaši aizsargājamo dabas teritoriju tuvumā. Netiešu ietekmi var radīt lidlauka darbība, kuras rezultātā var pieaugt trokšņa līmenis. Kā jau norādīts iepriekš, Teritorijas plānojumā noteiktas un grafiski attēlotas trokšņa zonas, kurās noteikti apbūves aprobežojumi. Ilglaicīgās ietekmes autori saista ar zemes transformāciju un zemes lietojuma mērķa maiņu no viena zemes lietojuma mērķa citā (meža zemes transformācija apbūvei, lauksaimniecības zemju apmežošana, derīgo izrakteņu ieguve lauksaimniecības un meža zemēs), kur katrs gadījums izvērtējams atsevišķi, nepieciešamības gadījumā veicot arī sākotnējo izvērtējumu vai ietekmes uz vidi novērtējumu likumā „Par ietekmes uz vidi novērtējumu" noteiktajā kārtība.

9. Vides pārskatā sniegta informācija par Engures novada Teritorijas plānojumā ietvertajiem risinājumiem plānošanas dokumenta īstenošanas būtiskās ietekmes uz vidi samazināšanai/novēršanai. Autori norāda uz Teritorijas plānojumā izvirzītajiem risinājumiem apbūves plānošanai un apbūves rādītāju noteikšanai; darbībām īpaši aizsargājamās dabas teritorijās un Rīgas jūras līča piekrastes teritorijā; ierobežojumiem lauksaimniecības un mežsaimniecības zemju izmantošanā. Birojs atzīmē, ka pirms konkrētu darbību īstenošanas, nepieciešamības gadījumā tām veicams ietekmes uz vidi novērtējums, t.sk. ietekmes uz vidi sākotnējais izvērtējums likuma „Par ietekmes uz vidi novērtējumu" noteiktajā kārtībā, savukārt pirms tādu darbību īstenošanas, kurām var būt būtiska ietekme uz novada teritorijā esošajām Eiropas nozīmes īpaši aizsargājamām dabas teritorijām, ietekme vērtējama Ministru kabineta 2011.gada 19.aprīļa noteikumos Nr.300 „Kārtība, kādā novērtējama ietekme uz Eiropas nozīmes īpaši aizsargājamo dabas teritoriju (Natura 2000)" noteiktajā kārtībā. Autori norāda uz Teritorijas plānojumā noteiktajām aizsargjoslām, t.sk. Baltijas jūras un Rīgas jūras līča aizsargjoslu, kas noteiktas atbilstoši Aizsargjoslu likumā un aizsargjoslu noteikšanas metodikās izvirzītajām prasībām. Teritorijas plānojuma Grafiskā materiāla kartē uzrādītas zonas, kas saistītas ar Tukuma lidlauka darbību: gaisa kuģu pacelšanās/nolaišanās 2 km sektors, kā arī 5 un 15 km sektors; 15 km zona ap Tukuma lidlauka kontrolpunktu, kur darbību veikšanai, kas veicina putnu koncentrāciju, saņemama Civilās aviācijas aģentūras atļauja; 5 km zona ap Tukuma lidlauka kontrolpunktu, kur objektu būvniecībai, kuru absolūtais augstums par 30 m un vairāk pārsniedz kontrolpunkta absolūto augstumu, saņemama Civilās aviācijas aģentūras atļauja; gaisa satiksmes radītā diennakts paaugstinātā trokšņa zona. Vides pārskatā nav akcentēta uzmanība uz teritorijas plānoto (atļauto) izmantošanu lidostai pieguļošajās teritorijās. Saskaņā ar Engures novada Smārdes pagasta teritorijas plānotās (atļautās) izmantošanas karti, Tukuma lidlauka pieguļošās teritorijās plānota Ražošanas apbūve (R, Rk), Jauktā apbūve (J). Vides pārskats jāpapildina ar minēto informāciju, norādot arī uz šajās teritorijās plānotajām darbībām un ar to saistītajām vides ietekmēm, pašvaldībai pašlaik pieejamās informācijas robežās. Attiecīgi izvērtējama būtu arī teritorijas plānotā (atļautā) izmantošana Tukuma pilsētai pieguļošajās teritorijās.
10. Vides pārskatā vērtētas Engures novada Teritorijas plānojumā paredzētās darbības; kā alternatīva vērtēta plānošanas dokumenta „nulles" alternatīva, t.i., kad tiek saglabāta esošā situācija un netiek īstenots plānošanas dokuments, kas vairākos aspektos vērtēta negatīvi.
11. Vides pārskatā norādīts, ka Engures novada Teritorijas plānojumā nav paredzētas darbības, kuru īstenošana negatīvi ietekmētu pašvaldības teritorijā esošās Eiropas nozīmes aizsargājamās dabas (*Natura 2000*) teritorijas, tādēļ kompensējošie pasākumi nav nepieciešami. Plānošanas dokumentā nav paredzēta tādu objektu būvniecība, kas varētu radīt pārrobežu ietekmi.
12. Pārskatā ietvertas rekomendācijas Engures novada Teritorijas plānojuma īstenošanas monitoringa nodrošināšanai un monitoringa ziņojuma sagatavošanai, t.sk. apkopota informācija par monitoringā izmantojamiem indikatorrādītājiem.
13. Vides pārskata kopsavilkums sagatavots atbilstoši MK noteikumu 8.14.punktā noteiktajam.

Vides pārskata sabiedriskā apspriešana:

Engures novada teritorijas plānojuma 2013.-2025.gadam Vides pārskata sabiedriskā apspriešana veikta atbilstoši MK noteikumu V nodaļā noteiktajam. Teritorijas plānojuma IV sējumā „Pārskats par teritorijas plānojuma izstrādi" ievietoti sabiedriskās apspriešanas materiāli, t.sk. sabiedriskās apspriešanas pasākumu saraksts un norises gaita; sabiedriskās apspriešanas sanāksmju, kas notika Engurē, Lapmežciemā un Smārdē, protokoli; valsts institūciju izdotie atzinumi gan par Teritorijas plānojuma un Vides pārskata projektu, gan par Teritorijas plānojuma un Vides pārskata pilnveidoto 1.redakciju, kā arī sniegts sabiedriskās apspriešanas rezultātu izvērtējums, norādot uz attiecīgu Teritorijas plānojuma un Vides pārskata papildināšanu/precizēšanu.

Saskaņā ar Vides pārskatā norādīto, sabiedriskās apspriešanas laikā par Vides pārskata projektu netika saņemts neviens iedzīvotāju priekšlikums vai iesniegums. Sabiedriskās apspriešanas sanāksmēs (atbilstoši sanāksmju protokoliem) tika skatīti jautājumi par atsevišķu teritoriju plānoto (atļauto) izmantošanu, detālplānojumu realizāciju, infrastruktūras izbūvi, autostāvvietu ierīkošanu, Lapmežciema kapsētu, izeju pie jūras attēlošanu Teritorijas plānojumā, Engures ciema paplašināšanu. Sanāksmes organizatori informējuši par Ķemeru nacionālā parka tūrisma plānā attēlotajām izejām uz jūru un plānoto autostāvvietu sasaisti ar šo plānu. Sabiedriskās apspriešanas sanāksmē Smārdē piedalījusies Dabas aizsardzības pārvaldes pārstāve un informējusi par to, ka Dabas aizsardzības pārvalde iebilst Ragaciema robežu paplašināšanai, jo zemes vienībās, kas plānojuma 1.redakcijā iekļautas Ragaciema robežās, atrodas īpaši aizsargājami biotopi. Engures novada domes būvvaldes vadītāja norādījusi, ka šāds risinājums plānots, pamatojoties uz saņemtajiem iedzīvotāju iesniegumiem. Krasta kāpu aizsargjoslā atļauta būvniecība tikai uz esošiem pamatiem, ārpus krasta kāpu aizsargjoslas tikai ārpus īpaši aizsargājamiem biotopiem, papildus norādot, ka iespējams, jāpārskata katra zemes vienība un jālemj par tās iekļaušanu vai neiekļaušanu Ragaciema robežās. Sanāksmes dalībnieki (kopumā 9, pārsvarā plānošanas dokumenta izstrādātāji un Dabas aizsardzības pārvaldes pārstāvji) vienojušies organizēt atsevišķu tikšanos ar Ķemeru nacionālā parka administrāciju. Sanāksmē uzdots jautājums par to, vai nekustamo īpašumu īpašnieki ir informēti par lidlauka Tukums trokšņa zonu un aprobežojumiem tajā. Autori informējuši par būvniecību un rekonstrukciju paaugstinātā trokšņa zonā.

Valsts vides dienesta Ventspils reģionālā vides pārvaldes (turpmāk arī Ventspils RVP) atzinumos par Teritorijas plānojuma un Vides pārskata papildināto redakciju rekomendējusi papildināt informāciju par pazemes ūdeņu krājumu un kvalitātes raksturojumu; vērst uzmanību uz Ventas baseina apgabala apsaimniekošanas plānā noteiktajiem pasākumiem ūdens resursu kvalitātes uzlabošanai; izanalizēt ietekmi, ko rada divi Teritorijas plānojuma risinājumi – erozijas skartajās vietās atļaut būvēt jaunus un rekonstruēt esošos krasta nostiprinājumus un piestātņu izveidošana pludmales teritorijā. Uz pēdējo autori atbildējuši: „*teritorijas plānojuma risinājumi saistībā ar krasta nostiprinājumu veikšanu erozijas skartajās vietās noteikti vadoties no spēkā esošiem citiem LR normatīviem aktiem, kā arī šie pasākumi ir veicami kompleksi, izvērtējot krasta nostiprinājuma ietekmi uz blakus esošajām zemes vienībām"*. Ventspils RVP lūgusi sniegt informāciju par plānoto notekūdeņu attīrīšanas iekārtu izbūvi Lapmežciem pagastā, uz ko autori atbildējuši: *"pašreiz Lapmežciema notekūdeņu attīrīšanai tiek novadīti uz Jūrmalas pilsētas bioloģiskām*

notekūdeņu attīrīšanas iekārtām, bet augsto pakalpojumu cenu dēļ, pašvaldība apsver izbūvēt Lapmežciemā jaunas NAI, kas veicinātu notekūdeņu attīrīšanu atbilstoši normatīvo aktu prasībām. Kompleksi uzlabojot ūdenssaimniecības sistēmu, t.sk. veicot arī esošo kanalizācijas tīklu rekonstrukciju un paredzot jaunu tīklu izbūvi ar iespēju pieslēgties vēl vairāk apbūves teritorijām, mazinot decentralizētu notekūdeņu novadīšanu". Ventspils RVP rekomendējusi „*papildināt vides pārskatu ar analīzi par teritorijas plānojuma risinājuma atbilstību normatīvajiem aktiem un tā realizēšanas ietekmi uz vides stāvokli novada teritorijā, īpaši krasta kāpu aizsargjoslā, ja visā novada teritorijā kopīpašuma dalīšanas rezultātā tiek pieļauta jaunu zemes vienību izveidošana, kuru minimālā platība neatbilst teritorijas plānojumā un apbūves noteikumos atļautajai minimālajai platībai. Ventspils RVP skatījumā šāds risinājums krasta kāpu aizsargjoslā ir pretrunā ar Aizsargjoslu likumā noteiktajiem krasta kāpu aizsargjoslas izveidošanas mērķiem".* Uz ko autori atbildējuši: *„šāds atļautais minimālās jaunveidojamās zemes vienības samazinājums neradīs būtisku ietekmi uz teritorijām krasta kāpu aizsargjoslā, jo attieksies uz esošas apbūves situāciju".* Atzinumā par Teritorijas plānojuma papildināto 1.redakciju Ventspils RVP lūgusi sniegt informāciju, ar kādu mērķi zemes vienības tiek pievienotas ciemu teritorijām un kā tās turpmāk plānots izmantot, kā arī norādījusi uz nepieciešamību ņemt vērā krasta eroziju, pārskatot Baltijas jūras un Rīgas jūras līča piekrastes aizsargjoslā esošās ciemu robežas un paredzot izmaiņas tajās. Uz ko autori atbildējuši „*Ciemu robežām pievienoto zemes vienību plānotā (atļautā) izmantošana noteikta Teritorijas izmantošanas un apbūves noteikumu attiecīgo funkcionālo zonu izmantošanas noteikumos. Ņemot vērā, ka zemes vienības ir fizisku vai juridisku personu īpašumi, konkrētāku informāciju par šo zemes vienību izmantošanas plāniem nav iespējams sniegt. Izstrādājot priekšlikumus ciemu robežu izmaiņām, tika ņemti vērā krasta erozijas procesi".* Vides pārskata autori atzīmē, ka par teritorijas plānojumā noteiktajām Baltijas jūras un Rīgas jūras līča piekrastes aizsargjoslā esošo ciemu robežu izmaiņām Vides aizsardzības un reģionālās attīstības ministrija savā 2012.gada 24.septembra vēstulē Nr.15.18-1e/13040 sniedza atzinumu, saskaņojot plānotās Ragaciema, Klapkalnciema un Antiņciema robežas. Šajā gadījumā Birojs atzīmē, ka pieņemot Teritorijas plānojumu un atļaujot realizēt konkrētās darbības, Ventspils RVP izteiktie iebildumi un rekomendācijas ir ņemami vērā un detalizēti izvērtējami katrā konkrētā gadījumā atsevišķi.

Dabas aizsardzības pārvalde (turpmāk arī Pārvalde) savā atzinumā norādījusi uz konkrētiem zemes gabaliem un to kadastra numuriem Bigauņciemā, Lapmežciemā un Ragaciemā, kuri Pārvaldes ieskatā ir nepamatoti izslēgti no krastu kāpu aizsargjoslas. Pārvalde uzskata, ka Teritorijas plānojuma papildinātajā 1.redakcijā nav ievērota metodika Baltijas jūras un Rīgas jūras līča piekrastes aizsargjoslas noteikšanai atbilstoši Ministru kabineta 2004.gada 17.februāra noteikumiem Nr.86 "Baltijas jūras un Rīgas jūras līča piekrastes aizsargjoslas noteikšanas metodika". Pārvalde uzskata 21.09.2012. labojumus atļautās – plānotās izmantošanas kartē par akceptējamiem, taču pirms teritorijas plānojuma gala redakcijas pieņemšanas lūdz vēlreiz pārvērtēt teritorijas plānojumā noteikto piekrastes aizsargjoslas atbilstību Aizsargjoslu likumam un iepriekš minētajai metodikai. Pārvaldes atzinumā norādīts, ka kopumā izvērtējot Engures novada teritorijas plānojuma papildināto 1.redakciju un Vides pārskata projektu, ir ņemti vērā Pārvaldes sniegtie komentāri un priekšlikumi. Pārvalde atbalsta Engures novada teritorijas plānojuma papildinātās 1.redakcijas un Vides pārskata tālāku virzību ar nosacījumu, ja tiek ņemti vērā un Teritorijas

plānojumā rediģēti Pārvaldes atzinumā norādītie priekšlikumi. Pārskata par teritorijas plānojuma izstrādi 7.5. tabulā „Atsauksmju par teritorijas plānojuma pilnveidoto 1.redakciju un Vides pārskatu apkopojums" autori norādījuši, ka veikti precizējumi atbilstoši Pārvaldes atzinumā norādītajam, krastu kāpu aizsargjosla Lapmežciema pagasta teritorijā teritorijas plānojuma galīgās redakcijas kartēs noteikta atbilstoši spēkā esošajā Lapmežciema pagasta teritorijas plānojumā noteiktajam. Arī Vides aizsardzības un reģionālās attīstības ministrija vēstulē par ciemu robežu saskaņošanu, cita starpā vērsusi uzmanību uz to, ka vairākos piekrastes ciemos tiek sašaurināta krasta kāpu aizsargjosla. Aizsargjoslu likuma 6.panta otrās daļas 1.punkta b apakšpunkts nosaka, ka ciemu teritorijā krasta kāpu aizsargjoslas platumu var noteikt ne mazāku par 150 metriem, obligāti iekļaujot tajā īpaši aizsargājamos biotopus. Savukārt Ministru kabineta 2004.gada 17.februāra noteikumu Nr. 86 „Baltijas jūras un Rīgas jūras līča piekrastes aizsargjoslas noteikšanas metodika" 3. punkts nosaka, ka krasta kāpu aizsargjoslas platumu krasta erozijas apdraudētajās vietās nosaka, ņemot vērā erozijas dinamiku un teritorijas plānojuma termiņu. Vides aizsardzības un reģionālās attīstības ministrija lūgusi Engures novada domi vēlreiz izvērtēt, vai plānotā krasta kāpu aizsargjosla visos sašaurinātajos posmos atbilst Aizsargjoslu likuma un minēto Ministru kabineta noteikumu prasībām, kā arī iekļaut teritorijas plānojumā (Paskaidrojuma rakstā) pamatojumu krasta kāpu aizsargjoslas sašaurināšanai. Vides pārskata autori norādījuši, ka Teritorijas plānojuma Galīgajā redakcijā krasta kāpu aizsargjosla Lapmežciema pagasta teritorijā grozīta atbilstoši šobrīd spēkā esošajā Lapmežciema pagasta teritorijas plānojumā noteiktajam. Vides pārskats jāpapildina ar informāciju par iepriekš plānotajām izmaiņām un detalizētāku skaidrojumu par Teritorijas plānojuma gala redakcijas risinājumiem, t.sk. vēršot uzmanību uz to arī informatīvajā ziņojumā par Teritorijas plānojuma pieņemšanu, kā tas norādīts šī atzinuma Rekomendāciju 3.punktā.

Sniedzot komentāru uz Vides pārraudzības valsts biroja vēstulē norādīto par Tukuma lidlauka tuvumā plānoto apbūvi, autori norāda, ka izstrādājot Engures novada teritorijas plānojumu tiek ievērots pēctecības princips un saglabātas Smārdes pagasta teritorijas plānojumā 2006.-2018.gadam plānotās Individuālo ģimenes māju (savrupmāju) apbūves teritorijas, kur atsevišķās zemes vienībās ir izstrādāts un apstiprināts detālplānojums un zemes ierīcības projekts, kas ir saistošs izstrādājot Engures novada teritorijas plānojumu. Teritorijas plānojumā ir arī samazinātas Smārdes pagasta teritorijas plānojumā noteiktās plānotās Individuālo ģimenes māju (savrupmāju) apbūves teritorijas, nosakot šajās teritorijās plānoto izmantošanu Lauku zemes. Kā jau norādīts šajā atzinumā iepriekš, Vides pārskatā jāiekļauj plānoto darbību raksturojums lidostai pieguļošajās teritorijās.

Rīgas plānošanas reģions (turpmāk arī RPR), izvērtējot Engures novada teritorijas plānojuma pilnveidotās 1.redakcijas materiālus, konstatē, ka kopumā ir ņemti vērā izsniegtie RPR nosacījumi. RPR kopumā atbalsta Teritorijas plānojumā iekļautos risinājumus. Veselības inspekcija, izvērtējot atbilstību higiēnas prasībām, neiebilst Engures novada teritorijas plānojuma 2013.-2025.gadam un Vides pārskata projekta risinājumam.

Izvērtētā dokumentācija:

Engures novada domes 2012.gada 11.septembra vēstule Nr.3-12/87, Engures novada teritorijas plānojuma 2013.–2025.gadam materiāli (CD formāta) un Vides

pārskats, SIA „Reģionālie projekti" 2012.gada 15.oktobra vēstule Nr.12-63, papildinātā Engures novada teritorijas plānojuma 2013.–2025.gadam 1.redakcija un papildinātais Vides pārskats (CD formāta), kā arī Vides pārraudzības valsts biroja 2011.gada 26.janvāra lēmums Nr.4 „Par stratēģiskā ietekmes uz vidi novērtējuma procedūras piemērošanu" un 2012.gada 28.septembra vēstule Nr.7-01/1267.

Piemērotās tiesību normas:

1. Likuma „Par ietekmes uz vidi novērtējumu" 4.panta trešā daļa, 23.[4] pants, 23.[5] pants.
2. Ministru kabineta 2004.gada 23.marta noteikumu Nr.157 „Kārtība, kādā veicams ietekmes uz vidi stratēģiskais novērtējums" IV, V, VI, VII, VIII nodaļa.
3. Likums „Par īpaši aizsargājamām dabas teritorijām".
4. Ministru kabineta 2010.gada 16.marta noteikumi Nr.264 „Īpaši aizsargājamo dabas teritoriju vispārējie aizsardzības un izmantošanas noteikumi".
5. Ķemeru nacionālā parka likums.
6. Ministru kabineta 2002.gada 18.jūnija noteikumi Nr.236 „Ķemeru nacionālā parka individuālie aizsardzības un izmantošanas noteikumi".
7. Ministru kabineta 2012.gada 28.augusta noteikumi Nr.596 „Dabas parka „Engures ezers" individuālie aizsardzības un izmantošanas noteikumi".
8. Ministru kabineta 2004.gada 30.novembra noteikumi Nr.984 „Dabas parka „Milzukalns" individuālie aizsardzības un izmantošanas noteikumi".
9. Ministru kabineta 2011.gada 23.augusta noteikumi Nr.653 „Aizsargājamās jūras teritorijas „Rīgas līča rietumu piekraste" individuālie aizsardzības un izmantošanas noteikumi".
10. Ūdens apsaimniekošanas likums.
11. Ministru kabineta 2011.gada 31.maija noteikumi Nr.418 „Noteikumi par riska ūdensobjektiem".
12. Aizsargjoslu likums.
13. Ministru kabineta 2004.gada 17.februāra noteikumi Nr.86 "Baltijas jūras un Rīgas jūras līča piekrastes aizsargjoslas noteikšanas metodika".
14. Teritorijas attīstības plānošanas likums.
15. Ministru kabineta 2009.gada 6.oktobra noteikumi Nr.1148 „Vietējās pašvaldības teritorijas plānošanas noteikumi".

Rekomendācijas:

1. Engures novada teritorijas plānojuma 2013.–2025.gadam Vides pārskats jāpapildina, ņemot vērā sabiedriskās apspriešanas laikā un šajā atzinumā ietvertos ieteikumus.
2. Vides pārraudzības valsts birojs rekomendē Engures novada pašvaldībai izvērtēt nepieciešamību pilnveidot Engures novada teritorijas plānojumu 2013.–2025.gadam, ņemot vērā Vides pārskatā un sabiedriskās apspriešanas laikā izteiktās rekomendācijas.

3. Engures novada pašvaldībai, atbilstoši Ministru kabineta 2004.gada 23.marta noteikumu Nr.157 „Kārtība, kādā veicams ietekmes uz vidi stratēģiskais novērtējums" VII nodaļā noteiktajam, jāinformē sabiedrība par Engures novada teritorijas plānojuma 2013.–2025.gadam pieņemšanu minēto Ministru kabineta noteikumu 27.punkta noteiktajā kārtībā. Pašvaldībai jāsagatavo informatīvs ziņojums par to,
   - kā plānošanas dokumentā integrēti vides apsvērumi;
   - kā ņemts vērā vides pārskats, izteiktie atzinumi, sabiedriskās apspriešanas rezultāti;
   - pamatojums, kāpēc no visiem iespējamiem risinājuma variantiem izraudzīts pieņemtais variants;
   - ziņas par pasākumiem plānošanas dokumenta īstenošanas monitoringa veikšanai, norādot monitoringa ziņojuma iesniegšanas termiņus.
4. Lai konstatētu Engures novada teritorijas plānojuma 2013.–2025.gadam īstenošanas radīto tiešo vai netiešo ietekmi uz vidi, kā arī lai nepieciešamības gadījumā izdarītu grozījumus plānošanas dokumentā, pašvaldībai, izmantojot valsts vides monitoringa un citus pieejamos datus, jāveic plānošanas dokumenta īstenošanas novērtējums un vismaz divreiz plānošanas periodā (2016. un 2024.gadā) jāizstrādā monitoringa ziņojums un jāiesniedz (arī elektroniskā veidā) Vides pārraudzības valsts birojā.

Direktors A.Lukšēvics

7.7. Atsauksmju par teritorijas plānojuma galīgo redakciju un Vides pārskatu apkopojums

Nr. p.k.	**Institūcija. Saņemšanas** datums. Nr.	Atsauksme	**Komentārs/Darbība**
1.	Rīgas plānošanas reģions (05.11.2012. Nr.SA-2/76)	Rīgas plānošanas reģions (turpmāk - RPR) ir saņēmis 16.10.2012. vēstuli Nr.12-64 (saņemta RPR 29.08.2012.) un iepazinies ar Engures novada teritorijas plānojuma 2013.-2025.gadam galīgā redakcijas (turpmāk - Engures novada TP) materiāliem un sniedz atsauksmi. **RPR kopumā atbalsta Engures novada TP iekļautos teritorijas attīstības risinājumus**. Atkārtoti lūdzam Engures novada TP Paskaidrojuma rakstā (55.lpp.) atsaukties uz aktualizēto Rīgas plānošanas reģiona Attīstības programmu 2009.-2013.gadam. Turpmākajā plānošanas procesā, plānojot jaunas dzīvojamās apbūves teritorijas, lūdzam izvērtēt pieprasījumu pēc jauniem mājokļiem, balstoties uz ko veidojama turpmākā apdzīvojuma politika. Pēc Engures novada teritorijas plānojuma 2013.-2025.gadam galīgās redakcijas apstiprināšanas kā pašvaldības saistošos noteikumus, RPR lūdz elektroniski iesniegt plānošanas reģionā arī vietējās pašvaldības teritorijas plānojuma izstrādes gaitā sagatavotos ĢIS datus (vektordatu formātā).	Precizēta informācija Paskaidrojuma rakstā. Ieteikums ņemams vērā turpmākajā plānošanas procesā. Teritorijas plānojuma dokumentācija iesniegta saskaņā ar 16.10.2012. MK noteikumu Nr.711 "Noteikumi par pašvaldību teritorijas attīstības plānošanas dokumentiem" prasībām.
2.	Dabas aizsardzības pārvalde Pierīgas reģionālā administrācija (25.09.2012. Nr.4.8/107/2012-N)	Dabas aizsardzības pārvaldes Pierīgas reģionālā administrācija (turpmāk - Pārvalde) ir saņēmusi Jūsu vēstuli, kurā lūgts sniegt atzinumu par Engures novada teritorijas plānojuma 2013.-2025.gadam papildināto 1.redakciju (turpmāk - Teritorijas plānojums) un Vides pārskata projektu. Pamatojoties uz Ministru kabineta 06.10.2009. Nr. 1148 „Vietējās pašvaldības teritorijas plānošanas noteikumi" 12.3. un 13.13.apakšpunktu un Ministru kabineta 02.06.2009. noteikumu Nr. 507 „Dabas aizsardzības pārvaldes nolikums" 3.15.apakšpunktu Pārvalde atkārtoti sniedz sekojošu atzinumu par Engures novada Teritorijas plānojuma papildināto 1.redakciju un Vides pārskata projektu. Atbilstoši Vides pārraudzības valsts biroja šā gada 28.septembra vēstulei Nr.7-01/267, kurā tiek norādīts uz Teritorijas plānojuma un Vides pārskata	**Veikti atsevišķi papildinājumi Vides pārskatā atbilstoši atsauksmē norādītajam.**

Nr. p.k.	**Institūcija. Saņemšanas** datums. Nr.	Atsauksme	**Komentārs/Darbība**
		nepilnībām un likuma „Par ietekmes uz vidi novērtējumu" 23.5 panta 7.daļā noteiktajam, lūdzam ņemt vērā un iestrādāt Teritorijas plānojumā, kā arī Vides pārskatā Pārvaldes atkārtoti sniegto viedokli un redakcionālos labojumus. Vides pārskata projekta 4.1.nodaļā „Teritorijas plānojuma īstenošanas iespējamā ietekme uz aizsargājamām dabas teritorijām" lūdzam veikt šādus redakcionālus un saturiskus labojumus: 1. Aprakstā par Ķemeru nacionālo parku (turpmāk - ĶNP) un tā dabas vērtībām lūdzam vispārīgi uzskaitīt parkā esošas dabas vērtības. Salīdzinot ar citu īpaši aizsargājamo dabas teritoriju dabas vērtību uzskaitījumu - rodas priekšstats, ka ĶNP bioloģiskās daudzveidības ziņā ir „visnabadzīgākā". 2. Aprakstā par ĶNP un tā zonējumu tiek minēts fakts, ka visa Lapmežciema pagasta teritorija atrodas parka teritorijā un tiek uzsvērts, ka tikai 14% no pagasta atrodas ĶNP neitrālajā zonā. Lasot šādu informāciju - lasītājam var rasties maldīgs priekšstats par to, ka visa Lapmežciema pagasta teritorija ir saimnieciski neizmantojama ĶNP zonējuma dēļ. Lūgums šajā sadaļā minēt pilnvērtīgu informāciju, piemēram, faktu, ka no visa Lapmežciema pagasta platības (aptuv. 4893,7 ha) vienu ceturto daļu aizņem Kaņiera ezera akvatorija (aptuv. 1200 ha), kas ir saimnieciski tieši neizmantojama un sava aizsardzības statusa dēļ atrodas dabas lieguma zonā, ka Lapmežciema dienvidu daļā atrodas vērienīgas mežu un purvu platības (tajā skaitā applūstošās teritorijas), kas arī no teritorijas attīstības skatu punkta nav saimnieciski izmantojamas, ka visu Lapmežciema ziemeļu daļu jeb Rīgas līča piekrasti aizņem piekrastei raksturīgie priežu meži, kuros Aizsargjoslu likuma ietvaros tiek ierobežota saimnieciskā darbība krasta kāpu Aizsargjoslā, kā arī ierobežotas saimnieciskās darbības joslā. Šajā sadaļā būtu jāuzsver, ka no reāli saimnieciski izmantojamām platībām šobrīd pagastā tiek izmantota lielākā daļa teritorijas, kurā notiek intensīva apbūve (salīdzinot ar citos	

Nr. p.k.	**Institūcija. Saņemšanas** datums. Nr.	Atsauksme	**Komentārs/Darbība**
		pagastos notiekošo apbūves intensitāti), kā arī būtu jāizvērtē šīs intensīvās apbūves potenciālas sekas jau tuvākajā nākotnē, kas ir viens no galvenajiem 4.1. nodaļas uzdevumiem (par ko vēsta nodaļas nosaukums), nevis vispārīgs apšaubāmu faktu izklāsts. 3. Sadaļā „Parka pārvalde", ka arī sadaļā par dabas liegumu „Plieņciema kāpa" norādīt korektu iestādes nosaukumu - „Pierīgas reģionālā administrācija", nevis „Piejūras reģiona administrācija". 4. Izlasot nodaļā iekļautās sadaļas, kurās tiek vērtēta Teritorijas plānojuma ietekme uz īpaši aizsargājamām dabas teritorijām, joprojām nevar rast atbildes uz nodaļas nosaukumā izvirzīto - ietekmju izvērtējumu. Sadaļās tiek uzskaitītas plānotās izmaiņas, kas saistītas ar apbūves intensitātes palielināšanos, bet netiek izvērtēta to potenciālā ietekme (vai tā būs pozitīva/negatīva/neitrāla) uz īpaši aizsargājamām dabas teritorijām, kas ir šajā nodaļā būtiskākais risināmais jautājums. 5. Sadaļā par dabas parku „Engures ezers" pie funkcionālā zonējuma un aprakstā par „Apdzīvojums dabas parka teritorijā un teritorijas plānojuma ietekme uz dabas parku" rediģēt tekstu atbilstoši nesen spēkā esošajiem 28.08.2012. Ministru kabineta noteikumiem Nr.596 „Dabas parka „Engures ezers" individuālie aizsardzības un izmantošanas noteikumi". Konceptuāli ir nepieciešams pārstrādāt visu nodaļu atbilstoši noteikumu grozījumiem. 6. Vides pārskata 33.lpp pirmspēdējā rindkopā, lūdzam rediģēt tekstu: „Novada teritorijas plānojums neparedz jaunu apdzīvojamo teritoriju apbūvi salīdzinājumā ar spēkā esošajos teritorijas plānojumos plānoto apbūvi.", jo spēkā esošajā teritorijas plānojumā netika plānoti šobrīd izvirzītie ciemu robežu grozījumi, kā arī un no tiem izrietošā apbūve ciemu paplašinātajās teritorijās. Rekomendējam 4.3. nodaļas „Piekrastes teritorijas attīstības" apakšnodaļā „Ekonomiskā aktivitāte piekrastē" papildināt teikumu: „Ekonomiskās aktivitātes viens no ierobežojošiem faktoriem ir arī tas, ka novada piekrastes joslā ir izveidotas ĪADT, kurās ir noteikti dažādi saimnieciskās	

Nr. p.k.	**Institūcija. Saņemšanas** datums. Nr.	Atsauksme	**Komentārs/Darbība**
		darbības aizliegumi.” ar papildinājumu: „Tādēļ institūcijām savstarpēji sadarbojoties ir nepieciešams izstrādāt efektīvus ekonomisko ieguvumu modeļus, kas nākotnē radītu ekonomisko labumu sabiedrībai ilgtermiņā. Kā viens no efektīviem risinājumiem šajā jomā ir tūrisma aktivitāšu veicināšana īpaši aizsargājamās dabas teritorijās. Šeit kā labs piemērs būtu minams Ķemeru nacionālais parks, kas ir kļuvis par pirmo īpaši aizsargājamo dabas teritoriju Latvijā, kas ieguvusi Eiropas ilgtspējīga tūrisma hartu. Eiropas ilgtspējīga tūrisma harta ir starptautiski atzīts dokuments, kas īpaši izstrādāts tūrisma attīstības plānošanai aizsargājamās dabas teritorijās. Hartas galvenais mērķis - nodrošināt dabas aizsardzību ilgtermiņā, tūrisma plānošanā iesaistot visas puses (teritorijas administrāciju, pašvaldības, vietējos uzņēmējus, iedzīvotājus utt.) un ņemot vērā ne tikai dabas aizsardzības, bet arī vietējo iedzīvotāju, apmeklētāju un ekonomiskās intereses. Hartas sagatavošanas procesu ES Baltijas jūras reģiona programmas projekta „Parki un ieguvumi” ietvaros no 2007.-2013. gadam veica Dabas aizsardzības pārvaldes Pierīgas reģionālā administrācija. Projekta ietvaros Ķemeru nacionālajam parkam un vēl vairākām dabas teritorijām no Lietuvas, Vācijas, Dānijas un Norvēģijas tika izstrādāta ilgtspējīga tūrisma stratēģija un darbības plāns, kā arī sagatavots pieteikums Eiropas ilgtspējīga tūrisma hartas sertifikāta saņemšanai. No šādas sadarbības ieguvēji ir visi. Administrācija, iesaistoties tās teritorijā notiekošajos tūrisma attīstības procesos, iegūst iespēju pozitīvā veidā skaidrot sabiedrībai dabas aizsardzības pasākumu nozīmi, nodrošinot, ka dabas vērtības cilvēkus uz teritoriju turpinātu piesaistīt vēl gadu desmitiem. Citu pušu pārstāvji, galvenokārt, uzņēmēji, iegūst lielāku izpratni par apkārt esošajām vērtībām un iespējām tās izmantot tūrisma piedāvājuma paplašināšanā. Tādējādi, ņemot vērā visu pušu viedokļus, zināšanas un pieredzi, tiek radīts tūrisma piedāvājums ar vislielāko pievienoto vērtību un ilgtermiņa izmantošanas iespējām, kas apmeklētājiem rada vēlēšanos šeit atgriezties atkārtoti, un par šo teritoriju pastāstīt arī citiem, tādējādi veicinot teritorijas atpazīstamību un apmeklētību.	

Nr. p.k.	**Institūcija. Saņemšanas** datums. Nr.	Atsauksme	**Komentārs/Darbība**
		Jāatzīst, ka tas tomēr ir nozīmīgs starptautisks panākums un publisks pozitīvs novērtējums virzienam, kādā var tikt plānotas aktivitātes īpaši aizsargājamā dabas teritorijā. Sagaidāms, ka sertifikāta saņemšana veicinās Ķemeru nacionālā parka un, līdz ar to, arī Latvijas atpazīstamību Eiropas mērogā, kā arī liks pamatus jaunai, citādai sabiedrības izpratnei par dabas aizsardzību." Iesakām, papildināt apakšnodaļas „Teritorijas plānojuma risinājumi piekrastē" sadaļu „Secinājumi, ieteikumi", ne tikai minot VAS „Latvijas valsts meži" ieteiktos piekrastes apsaimniekošanas pasākumus, kurus būtu lietderīgi paredzēt un rast šiem pasākumiem finansējumu, bet raksturojot reālus apsaimniekošanas pasākumus, kuri tiks veikti vēl šajā plānošanas periodā 2007.-2013.gadam, kas norādīti Teritorijas plānojuma 16a attēlā. Respektīvi, minot informāciju par Pārvaldes plānotajiem infrastruktūras objektiem Engures novadā atbilstoši ES Kohēzijas fonda projekta „Antropogēno slodzi samazinošās un informatīvās infrastruktūras izveide Natūra 2000 teritorijās". Atbilstoši Teritorijas plānojuma grafiskajā daļā norādītajām plānotajām piekļuves vietām pludmalei un vietām jaunu stāvvietu ierīkošanai novada teritorijā, lūdzam arī Vides pārskatā norādīt informāciju par Ķemeru nacionālajā parkā plānotajiem kompleksajiem risinājumiem tūrisma, izziņas vai rekreācijas aktivitāšu organizēšanai - „Gausā jūdze"- teritorijā, kuras centrālā ass ir auto ceļš Jūrmala-Kolka Ragaciema-Klapkalnciema posmā. Šajā teritorijas daļā, kas visā garumā ir Rīgas jūras līča piekrastes ekosistēma ar nozīmīgu rekreatīvo vērtību, paredzēts veikt pasākumus, kas sakārtotu atpūtnieku un tūristu haotisko pārvietošanos pa priežu mežu apaugušajām piekrastes kāpām starp jūrmalas liedagu un auto ceļu. Kopējais posma garums aptuveni 20 km. Šajā posmā paredzēts uzstādīt 69 norādes zīmes. Atpūtnieku un tūristu informēšanai par nacionālā parka vērtībām „Gausās jūdzes" posmā, par uzturēšanās noteikumiem, esošo infrastruktūru un pakalpojumiem, tajās vietās, kur cilvēku koncentrācija paredzēta lielāka, tiks uzstādīti informācijas stendi. To kopskaits paredzēts 17.	

Nr. p.k.	**Institūcija. Saņemšanas** datums. Nr.	Atsauksme	**Komentārs/Darbība**
		Lai mazinātu erozijas procesus izejas vietās uz pludmali, kur piekrastes priekškāpu veģetācija robežojas ar smilšaino liedagu, paredzēts uzstādīt pakāpienu laipu. Plānojot pakāpienu laipas izvietošanu tiek ņemts vērā gan klimatiskie apstākļi (vētras, ziemas sasalums, sausums), gan cilvēku pārvietošanās īpatnības. Kopējais pakāpienu laipu skaits ir 15, bet kopgarums 150 m. „Gausās jūdzes" posmā 1,5 km pirms Klapkalnciema paredzēts izveidot labiekārtotu laipu taku no ceļa līdz pludmalei. Laipu takas garums ir 150 m un paredzēts lai mazinātu vai pat novērstu erozijas procesus priežu mežā, kas jau pie esošās apmeklētāju intensitātes notiek praktiski visā takas posmā. Valguma ezers - nogāzes teritorija pie Valguma ezera kreisā krasta. Valguma ezeram ir izteikti garena subglaciāla ezera forma un tam nosacīti tuvu iet autoceļš Tukums-Klapkalnciems, kas tiek intensīvi izmantots vasaras sezonā tukumniekiem apmeklējot Rīgas jūras līča jūrmalu. Zināmu apsvērumu dēļ, kā arī Valguma ezera rekreatīvās atpūtas iespēju dēļ, daļa atpūtnieku labprātāk apstājas pie ezera. Lai sakārtotu nobraukšanu no autoceļa un sakārtotu uzturēšanās kārtību pie ezera šajā vietā, netālu vienu no otras, paredzēts izveidot divas auto nobrauktuves ar grants segumu un koka baļķu norobežojumu. Auto nobrauktuves paredzētā platība katrai ir 150 m^2 bet koka baļķu norobežojums aptuveni 16 m katrai vietai. Atpūtnieku informēšanai tiks uzstādīts arī viens informatīvais stends. Kaņiera ezers - Kaņiera ezers putnu faunas ziņā ir viens no bagātākajiem ezeriem Latvijā. 1989.gadā iekļauts Birdlife International putniem starptautiski nozīmīgo vietu (PNV) sarakstā un 1995.gadā iekļauts Starptautiski nozīmīgo mitrāju (Ramsāres vietu) sarakstā. Tiešais tuvums Rīgai un Jūrmalas pilsētai, kā arī jau zināmā popularitātes dēļ jau agrāk bijis aktuāli veikt teritorijas labiekārtošanas pasākumus. Projekts paredz divu vietu labiekārtošanu Kaņiera ezera krastos - viens austrumu krastā un otrs rietumu krastā. Austrumu krastā netālu no auto ceļa Lapmežciems - Antiņciems paredzēts jau šeit esošo skatu torni papildināt ar laipu taku i	

Nr. p.k.	**Institūcija. Saņemšanas** datums. Nr.	Atsauksme	**Komentārs/Darbība**
		ezera niedrēm apaugušajām lāmām (Kaņiera niedrāja laipa). Laipas maršruts paredzēts no vietas, kur ir labiekārtots auto apstāšanās punkts ar skatu torni, līdz nelielam ar mežu apaugušam pakalnam 550 m attālumā. Takas galā arī ir no ceļa piebraucama vieta, tāpēc šeit var plānot nosacīti radiālu vai arī plašākā mērogā lineāru maršrutu. Kā lineārs maršruts tas būtu izmantojams velotūristiem. Laipa paredz iespēju pārvietoties tā, lai ir iespējams diviem cilvēkiem paiet viens otram garām, kā arī periodiski apstāties, lai pavērotu apkārtni un šeit sastopamo floru un faunu. Ezera rietumu krastā blakus auto ceļam Antiņciems - Valguma ezers paredzēts labiekārtot pilnvērtīgu putnu vērošanas objektu. Lai putnu vērotājiem būtu iespējams pilnvērtīgi realizēt savas ieceres un ņemot vērā to, ka, lai arī vieta nav tālu no galvenajiem autoceļiem un lielākām apdzīvotām vietām, šeit nokļūt var tikai ar autotransportu vai fiziski izturīgākam tūristam ar velosipēdu. Tāpēc pie auto ceļa paredzēts iekārtot auto transporta apgriešanās vietu ar šķembu segumu, koka laipu taka aptuveni 800 m garumā, kas savienojas jau meža stigu un kopā ar to (400 m) veido radiālu maršrutu atpakaļ līdz auto apgriešanās vietai, ka laipas takas posmā pie ezera tā krastā paredzēts uzstādīt skatu platformu un solu. Takas garumā un pie autoceļa paredzēts uzstādīt 5 dažādus informatīvos stendus un 4 norādes zīmes. Velo un gājēju maršruts Ķemeri - Valgums - Ķemeru NP centrālās daļas mežu teritorijās, kas atrodas starp nacionālam parkam raksturīgajiem purvu tīreļiem un ezeriņiem laika gaitā ir iestrādājies pārgājienu un velo maršruts bez speciāla labiekārtojuma. Tas ir iecienīts Ķemeru iedzīvotājiem, kuri dodas uz Kaņieri atpūsties, makšķerēt vai skatīt dabu. Maršruts pa meža stigām un takām sākot no Ķemeru robežas līdz auto ceļa Antiņciems - Čaukciems posmam pie Kaņiera ezera. Maršruta kopējais garums šajā posmā sastāda aptuveni 8 km. Velo/gājēju maršrutā paredzēts uzstādīt 7 virziena norādes, 4 ceļa zīmes, 1 informācijas stendu maršruta sākumā pie Ķemeriem, kā arī sakārtot maršruta segumu tajos posmos, kur novērojams paaugstināts mitruma līmenis vai jāpasargā vājāka zemsedze.	

Nr. p.k.	**Institūcija. Saņemšanas** datums. Nr.	Atsauksme	**Komentārs/Darbība**
		Maršrutu varēs izmantot ne tikai tūristi, bet arī tie, kas spējīgi pārvietoties kājām garākus ceļa posmus. Vides pārskata 5.nodaļā „Ar plānošanas dokumentu saistītās vides problēmas" 37.lpp. nav skaidri saprotama izvirzītā apgalvojuma būtība: „Teritorijas plānojums neskata problēmas saistībā ar dabas aizsardzību." Kā iespējama teritorijas plānojuma izstrāde un analīze novadam, kura pusi no teritorijas aizņem Eiropas nozīmes īpaši aizsargājamās dabas teritorijas Natura 2000 (dati no Vides pārskata 4.1. nodaļas)? Lūdzam precizēt izvirzīto apgalvojumu, ņemot vērā, ka viens no galvenajiem Vides pārskata izstrādes mērķiem ir novērtēt plānošanas dokumenta un tā realizācijas iespējamo ietekmi uz apkārtējo vidi - tajā skaitā bioloģisko daudzveidību! Tāpat saprotams šajā nodaļā izvirzītais apgalvojums: „Netiek plānotas turpmākās darbības dabas aizsardzības plānu ieviešanā". Rodas jautājums - kura institūcija neplāno turpmākās darbības dabas aizsardzības plānu ieviešanā? Pašvaldība? Apskatot jebkuru izstrādāto un apstiprināto dabas aizsardzības plānu ir skaidrs, ka visā plāna darbības laikā ir konkrēti noteikti teritoriju apsaimniekošanas pasākumi, kuru ieviešanā tiek iesaistītas dažādas institūcijas. Atgādinām, ka dabas aizsardzības plāna darbības termiņš ir pagarināts līdz 2015.gada 31.decembrim. Lūdzam precizēt izvirzīto apgalvojumu. Iesakām Vides pārskata 7.nodaļā „Plānošanas dokumenta un tā iespējamo alternatīvu īstenošanas būtiskās ietekmes uz vidi novērtējums" detalizētāk izvērtēt tiešo ietekmju būtiskumu uz īpaši aizsargājamām dabas teritorijām, izvērtējot perspektīvās apbūves palielināšanos ciemu un ārpus to teritorijām, konkrēti minot kādi iespējamie draudi, riski - pastāv realizējot Teritorijas plānojumā paredzēto apbūvi dabā. Pārvalde uzskata, ka teritorijas plānojuma papildinātajā 1.redakcijā plānotās – atļautās izmantošanas kartē Ragaciemā ir nepieciešamas rediģēt krasta kāpu aizsargjoslas robežu atbilstoši spēkā esošajā teritorijas plānojumā noteiktajai robežai – to nosakot pa nekustamā īpašuma ar	Teritorijā krasta kāpu aizsargjosla sakrīt ar spēkā esošajā teritorijas plānojumā noteikto un izmaiņas šai posmā nav veiktas. Atšķiras vienīgi apzīmējuma platums – spēkā esošajā plānojumā

Nr. p.k.	**Institūcija. Saņemšanas** datums. Nr.	Atsauksme	**Komentārs/Darbība**
		kad.Nr.90660010259 kadastra līnijas dienvidu robežu un nekustamā īpašuma Nr.90660010026 ziemeļi robežu atbilstoši pievienotajai kartoshēmai 1.pielikumā. Perspektīvā izmantošanas kartē krasta kāpu aizsargjoslas apzīmējumam ir vērojama neliela nobīde no kadastra līnijām. **Kopumā, izvērtējot Engures novada teritorijas plānojuma papildināto 1.redakciju un Vides pārskata projektu, ir ņemti vērā Pārvaldes sniegtie komentāri un priekšlikumi.** Pārvalde atbalsta Engures novada teritorijas plānojuma papildinātās 1.redakcijas un Vides pārskata tālāku virzību ar nosacījumu, ja tiek ņemti vērā teritorijas plānojumā plānotās – atļautās izmantošanas kartē un vides pārskatā rediģēti šajā atzinumā norādītie priekšlikumi.	apzīmējums ir būtiski plātāks - skatīt izkopējumu no kadastra kartes ar savietotu krasta kāpu aizsargjoslu spēkā esošajā un jaunajā teritorijas plānojumā. 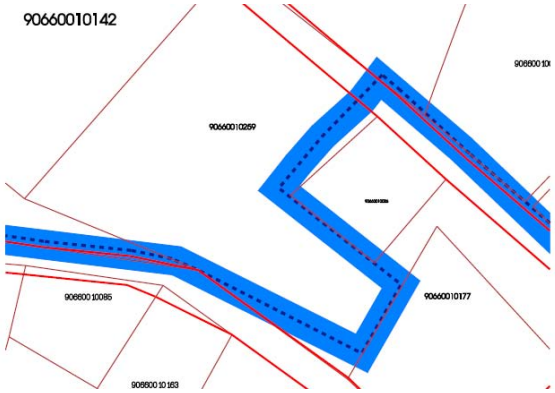
3.	VSIA „Latvijas Vides, ģeoloģijas un meteoroloģijas centrs” (22.10.2012. Nr.4-6/1589)	Atsaucoties uz 15.10.2012. vēstuli, VSIA „Latvijas Vides, ģeoloģijas un meteoroloģijas centrs” (turpmāk Centrs) informē, ka Centrs 21.06.2011. vēstulē Nr.4-3/939 sniedza informāciju Engures novada domei par to, ka Engures novada administratīvajā teritorijā neatrodas Centra īpašumā vai apsaimniekošanā esošas valsts nozīmes monitoringa stacijas, līdz ar to nosacījumi Engures novada teritorijas plānojuma izstrādei netika sniegti. Minētā informācija attiecināma arī uz Engures novada teritorijas plānojuma galīgo redakciju.	**Nav iebildumu.**
4.	Jūrmalas pilsētas dome Pilsētplānošanas nodaļa (24.10.2012. Nr.1.1-22/5410)	Jūrmalas pilsētas domes Pilsētplānošanas nodaļa ir izskatījusi un izvērtējusi Engures novada teritorijas plānojuma 2013.-2025. Gadam galīgo redakciju. Jūrmalas pilsētas domes Pilsētplānošanas nodaļa **neiebilst** pret izstrādāto Engures novada teritorijas plānojuma 2013.-2025. Gadam galīgo redakciju. Informējam, ka Jūrmalas pilsētas dome 11.10.2012. ir pieņēmusi saistošos noteikumus Nr.42 „Par Jūrmalas pilsētas teritorijas plānojuma grafiskās daļas, teritorijas izmantošanas un apbūves noteikumu apstiprināšanu”. Ar	**Nav iebildumu.**

Nr. p.k.	**Institūcija. Saņemšanas** datums. Nr.	Atsauksme	**Komentārs/Darbība**
		apstiprināto Jūrmalas pilsētas Teritorijas plānojumu turpmākajiem 12 gadiem var iepazīties Jūrmalas pašvaldības interneta vietnē www.jurmala.lv.	
5.	Vides pārraudzības valsts birojs (29.10.2012.) Atzinums Nr.33 par Engures novada teritorijas plānojuma 2013.-2025.gadam Vides pārskatu	Engures novada teritorijas plānojuma 2013.–2025.gadam (turpmāk arī Teritorijas plānojums) Vides pārskats atkārtoti iesniegts Vides pārraudzības valsts birojā (turpmāk arī Birojs) 2012.gada 15.oktobrī. Engures novada Teritorijas plānojumu un tā stratēģisko ietekmes uz vidi novērtējumu veica un Vides pārskatu sagatavoja Engures novada pašvaldība sadarbībā ar SIA „Reģionālie projekti". Atzinums par Vides pārskatu sagatavots atbilstoši likuma „Par ietekmes uz vidi novērtējumu" 23.[5] panta 6.daļas prasībām. Vides pārskata raksturojums un analīze: Izvērtējot Engures novada Teritorijas plānojuma Vides pārskata atbilstību Ministru kabineta 2004.gada 23.marta noteikumu Nr.157 „Kārtība, kādā veicams ietekmes uz vidi stratēģiskais novērtējums" (turpmāk arī MK noteikumi) IV nodaļas 8.punkta prasībām, **Birojs konstatē....**[1] **Rekomendācijas:** 1. Engures novada teritorijas plānojuma 2013.–2025.gadam Vides pārskats jāpapildina, ņemot vērā sabiedriskās apspriešanas laikā un šajā atzinumā ietvertos ieteikumus. 2. Vides pārraudzības valsts birojs rekomendē Engures novada pašvaldībai izvērtēt nepieciešamību pilnveidot Engures novada teritorijas plānojumu 2013.–2025.gadam, ņemot vērā Vides pārskatā un sabiedriskās apspriešanas laikā izteiktās rekomendācijas. 3. Engures novada pašvaldībai, atbilstoši Ministru kabineta 2004.gada 23.marta noteikumu Nr.157 „Kārtība, kādā veicams ietekmes uz vidi stratēģiskais novērtējums" VII nodaļā noteiktajam, jāinformē sabiedrība par Engures novada teritorijas plānojuma 2013.–2025.gadam pieņemšanu minēto Ministru	Vides pārraudzības valsts biroja rekomendācijas pieņemtas zināšanai, atzinumā minētās rekomendācijas tiks izvērtētas, sagatavojot monitoringa ziņojumu par Engures novada teritorijas plānojuma īstenošanas tiešo un netiešo ietekmi uz vidi.

[1] Atzinumu skatīt 7.6.punktā

Nr. p.k.	**Institūcija. Saņemšanas** datums. Nr.	Atsauksme	**Komentārs/Darbība**
		kabineta noteikumu 27.punkta noteiktajā kārtībā. Pašvaldībai jāsagatavo informatīvs ziņojums par to, – kā plānošanas dokumentā integrēti vides apsvērumi; – kā ņemts vērā vides pārskats, izteiktie atzinumi, sabiedriskās apspriešanas rezultāti; – pamatojums, kāpēc no visiem iespējamiem risinājuma variantiem izraudzīts pieņemtais variants; – ziņas par pasākumiem plānošanas dokumenta īstenošanas monitoringa veikšanai, norādot monitoringa ziņojuma iesniegšanas termiņus. 4. Lai konstatētu Engures novada teritorijas plānojuma 2013.–2025. gadam īstenošanas radīto tiešo vai netiešo ietekmi uz vidi, kā arī lai nepieciešamības gadījumā izdarītu grozījumus plānošanas dokumentā, pašvaldībai, izmantojot valsts vides monitoringa un citus pieejamos datus, jāveic plānošanas dokumenta īstenošanas novērtējums un vismaz divreiz plānošanas periodā (2016. un 2024. gadā) jāizstrādā monitoringa ziņojums un jāiesniedz (arī elektroniskā veidā) Vides pārraudzības valsts birojā.	

8. CITI IZSTRĀDES MATERIĀLI

8.1. Izsūtītās vēstules

8.1.1. 31.01.2011. Nr.3-12/53 „Par teritorijas plānojuma izstrādes uzsākšanu”
- ✓ Vides aizsardzības un reģionālās attīstības ministrijai.

8.1.2. 26.03.2012. Nr.3-12/416 „Par atzinuma sniegšanu par Engures novada teritorijas plānojuma 2013.-2025. 1.redakciju un vides pārskata projektu”
- ✓ Veselības inspekcijas Zemgales kontroles nodaļai.

8.1.3. 11.09.2012. Nr.3-12/487 „Par atzinuma sniegšanu”
- ✓ Vides pārraudzības valsts birojam.

8.1.4. 15.10.2012. „Par iespēju iepazīties ar Engures novada teritorijas plānojuma 2013.–2025.gadiem galīgo redakciju”: [1]

- ✓ Ventspils reģionālai vides pārvaldei - ventspils.vrvp@ventspils.vvd.gov.lv;
- ✓ Valsts kultūras pieminekļu aizsardzības inspekcijai - vkpai@mantojums.lv;
- ✓ VAS „Latvijas dzelzceļš”- info@ldz.lv; girts.legzdins@ldz.lv; ligita.rudzite@ldz.lv;
- ✓ Veselības inspekcijas Zemgales kontroles nodaļai - zemgale@vi.gov.lv;
- ✓ Valsts zemes dienestam - vzd@vzd.gov.lv;
- ✓ AS „Latvenergo” - info@latvenergo.lv;
- ✓ AS „Latvijas Gāze” Gāzapgādes attīstības departamentam - gazapgades.departaments@lg.lv;
- ✓ Valsts ugunsdzēsības un glābšanas dienesta Zemgales reģiona brigādes Tukuma daļai - tukums@vugd.gov.lv;
- ✓ Rīgas plānošanas reģionam - rpr@rpr.gov.lv;
- ✓ Valsts meža dienesta Zemgales virsmežniecībai - vm@zemgale.vmd.gov.lv;
- ✓ AS „Latvijas valsts meži” - lvm@lvm.lv;
- ✓ Dabas aizsardzības pārvaldei - daba@daba.gov.lv;
- ✓ VSIA „Latvijas Vides, ģeoloģijas un meteoroloģijas centrs”- lvgmc@lvgmc.lv;
- ✓ SIA „Lattelecom” - lattelecom@lattelecom.lv;
- ✓ SIA „Latvijas Mobilais Telefons” – info@lmt.lv;
- ✓ VAS „Latvijas gaisa satiksme” - lgs@lgs.lv;
- ✓ Mērsraga novada pašvaldībai - mersrags@mersrags.lv;
- ✓ Jūrmalas pilsētas domei - pasts@jpd.gov.lv;
- ✓ Tukuma novada domei - dome@tukums.lv.

8.1.5. 15.10.2012. Nr.12-63 „Par atkārtota atzinuma sniegšanu”
- ✓ Vides pārraudzības valsts birojam.

8.1.6. 16.10.2012. Nr.12-64 „Par Engures novada teritorijas plānojuma galīgās redakcijas atzinumu”
- ✓ Rīgas plānošanas reģionam.

[1] *Paziņojums institūcijām nosūtīts elektroniski*

Latvijas Republika
ENGURES NOVADA DOME
Reģ. Nr. 90000050759, „Pagastmāja", Smārde, Smārdes pag., Engures novads, LV-3129, Tālr.63192144, Tālr./fakss 63192243,
e-pasts: domes@enguresnovads.lv

Engures novada Smārdes pagastā

31.01.2011.Nr.3-12/ 53

Vides aizsardzības un
reģionālās attīstības ministrijai
Peldu ielā 25
Rīgā
LV-1494

Par teritorijas plānojuma izstrādes uzsākšanu

Pamatojoties uz Ministru kabineta 2009.gada 6.oktobra noteikumu Nr.1148 "Vietējās pašvaldības teritorijas plānošanas noteikumi" 11.punktu, nosūtām Vides aizsardzības un reģionālās attīstības ministrijai Engures novada Domes 2011.gada 25.janvāra lēmumu „Par Engures novada pašvaldības teritorijas plānojuma izstrādes uzsākšanu".

Pielikumā: 1. Lēmums uz 1 lp.
2. Paziņojums par teritorijas plānojuma uzsākšanu uz 1 lp.

Priekšsēdētāja vietnieks A.Kalnozols

Kalnozols 29265069
63161234

Latvijas Republika
ENGURES NOVADA DOME
Reģ. Nr. 90000050759, „Pagastmāja", Smārde, Smārdes pag., Engures novads., LV-3129, Tālr.63192144,
Tālr./fakss 63192243

Engures novada Smārdes pagastā

26.03.2012. Nr. 3-12/416
Uz 19.03.2012. Nr.4.

Veselības inspekcijas Zemgales kontroles nodaļai
Zemgales prospekts 3, Jelgava, LV3001

Par atzinuma sniegšanu par Engures novada teritorijas plānojuma 2013. – 2025. 1.redakciju un vides pārskata projektu

Pēc Atzinuma Nr.4. (16.03.2012.) par Engures novada teritorijas plānojuma 1. redakcijai un Vides pārskatam saņemšanas, vēlamies paskaidrot, ka:

1. Izstrādājot jauno teritorijas plānojumu Engures novadam, mērķis bija izveidot visam novadam vienotu apzīmējumu sistēmu, vienotus teritorijas izmantošanas un apbūves noteikumus, kā arī vienotu kārtību lokālplānojumu, detālplānojumu, tematisko plānojumu un būvprojektu izstrādei, kas stātos esošo plānojumu vietā, kas ir izstrādāti katram pagastam (Engures pagasts, Lapmežciema pagasts, Smārdes pagasts) atsevišķi, dažādos laikos un izmantojot atšķirīgu apzīmējumu sistēmu. Jaunais teritorijas plānojumus neparedz būtiskas izmaiņas zonējumos, jo viens no galvenajiem ilgtspējīgas attīstības principiem ir *pēctecības princips,* kas ļauj iedzīvotājiem un uzņēmējiem plānot savu attīstību ilgtermiņā.

   Kontekstā ar iepriekš minēto atzinumu varam paskaidrot, ka lidlauku pašvaldība saņēma mantojumā no Aizsardzības ministrijas un iepriekšējā 2007. gadā apstiprinātajā (spēkā līdz 2018. gadam) Smārdes pagasta teritorijas plānojumā no visas bijušās militārās teritorijas tika izdalīta daļa, kas arī turpmāk, pamatojoties uz vairākām izpētēm tika paredzēta ne vairs militārā, bet civilā lidlauka attīstībai. Vides pārskatā un institūciju atzinumos, tai skaitā arī Veselības inspekcijas (tolaik v/a „Sabiedrības veselības aģentūra")atzinumā, netika saņemti iebildumi par lidlauka darbības turpināšanu un attīstīšanu.
2. Teritorijas plānojums nerisina katra uzņēmēja konkrētās darbības un attīstības problēmas, bet paredzot teritorijas, kurās ir *iespējama* tādā vai citāda atļautā izmantošana, *dod iespēju* uzņēmējam vai iedzīvotājam plānot un attīstīt gan uzņēmējdarbību, gan uzlabot dzīves apstākļus. Viens no pamatprincipiem šajā plānošanā ir esošās teritorijas izmantošanas izvērtēšana un tās attīstības plānošana pamatojoties uz jau esošajiem resursiem.

   Uzņēmums, kas šobrīd darbojas lidlaukā un likuma ietvaros, pamatojoties uz spēkā esošo Engures novada Smārdes pagasta teritorijas plānojumu un Rīgas reģiona plānojumu, realizē savus mērķus, savas *darbības* paplašināšanai ir iesniedzis pieteikumu piesārņojošās darbības kategorijas maiņai. Tomēr gribam vērst uzmanību,

SAŅEMTS
VESELĪBAS INSPEKCIJAS
Zemgales kontroles nodaļā
26.03.2012
Nr.6930, plkst. 14[11]

ka netiek paredzēta lidlauka fiziska paplašināšana: skrejceļa pagarināšana, otras joslas izbūve vai līdzīgi pasākumi, kas varētu ietekmēt teritorijas plānojuma zonējumu, aizsargjoslas, kaimiņu pašvaldības un novada teritorijas plānojumu kopumā.

Jaunajā teritorijas plānojumā tiek saglabāti visi tie paši lidlauka darbībai nepieciešamie apgrūtinājumi, kas ir fiksēti spēkā esošajos Engures novada un Tukuma novada plānojumos. Nolaišanās - pacelšanās koridora parametri plānā tika uznesti jau 2006. gadā ievērtējot lidlauka perspektīvo attīstību par pasažieru un kravu pārvadājumu lidlauku, tādēļ teritorijas plānojumā nav nepieciešams veikt jaunas izmaiņas pacelšanās –nolaišanās koridora parametros tos palielinot. Līdz šim izmantojot lidlauku tikai mazās aviācijas vajadzībām, šis koridors netika pilnībā izmantots, jo mazajai aviācijai tik liels koridors nav nepieciešams.

3. Lai izmainītu lidlauka plānoto izmantošanu teritorijas plānojumā, neievērotu pēctecības principu, iepriekš izstrādāto un apstiprināto attīstības plānu un programmu nospraustos ilgtermiņa mērķus, kā arī radītu šķēršļus Engures novada, Jūrmalas pilsētas, Tukuma novada un citu kaimiņu novadu attīstībai, ko veicinātu lidostas darbības tālāka attīstība, ir jābūt ļoti nopietniem argumentiem, kas balstīti uz konkrētiem faktiem.

Šobrīd pašvaldības rīcībā šādu faktu un argumentu nav, jo arī Vides pārraudzības valsts biroja Lēmumā Nr.84.(20.02.2012.) nodaļā „Ietekmju izvērtējums, argumenti un apsvērumi lēmuma satura noteikšanai" 4. punktā ir teikts: *„Nosakot sagaidāmās ietekmes būtiskumu, Birojs konstatē, ka Tukuma lidostas darbības paplašināšana ir viennozīmīgi saistīta ar kopējā ietekmes sloga paplielināšanos, tai pat laikā nav sagaidāms, ka trokšņa un piesārņojuma ietekmes pārsniegs robežvērtības, kuras noteiktas kā pieļaujamās. Birojs pievienojas Pārvaldes vērtējumam, ka sagaidāmās ietekmes neradīs būtisku kaitējumu vai apdraudējumu dabas videi vai cilvēku dzīves videi un veselībai. Tāpat Birojs atzīst par nepamatotu Tukuma pilsētas iedzīvotāju argumentus, ka tiks nodarīts būtisks nelabvēlīgs kaitējums saistībā ar īpašumu."*. Un turpat tālāk: *„Ietekmes būtiskuma aspektā ir jāņem vērā vispārējais vides konteksts, - sagaidāmās ietekmes no lidostas iedarbības un ar to saistītajām darbībām ir pielīdzināmas ietekmēm, kas raksturīgas dzīvei ikvienā mūsdienīgā pilsētā un nav atzīstamas par nesamērojamām vai tādām, kam ir būtiski nelabvēlīgas sekas."*

Tādi paši vides piesārņotāji Engures novadā ir arī visi valsts autoceļi un dzelzceļš, kur satiksmes intensitāte ar katru gadu tikai pieaug.

4. Katram uzņēmējam vai privātpersonai ir tiesības teritorijas plānojumā noteikto zemes atļauto izmantošanu ietvaros plānot konkrētu darbību, kuras veikšanai ir nepieciešams ietekmes uz vidi novērtējums (likums „Par ietekmi uz vidi" 1. Pielikums) un, ja šis novērtējums ir negatīvs, tad konkrētā darbība nevar realizēties, lai arī teritorijas plānojums globālos mērogos šo darbību būs atļāvis. Tā kā ietekmi uz vidi ietekmē arī paredzētās konkrētās darbības tehniskais nodrošinājums un pielietotās tehnoloģijas, tad nevar viennozīmīgi paredzēt, ka darbība, kas šodien ir ar negatīvu iedarbību uz vidi, tāda būs arī pēc dažiem gadiem.

Lidlauka teritorija jaunajā plānojumā ir saglabāta kā lidlauka teritorija tāpat, kā līdz šim, bet izstrādājamais ietekmes uz vidi novērtējums, ko Vides pārraudzības valsts birojs ir nolēmis piemērot SIA „Tukums Airport" paredzētajai darbībai, pamatojoties uz Eiropas kopienu tiesas atzīto attiecībā uz IVN Direktīvas inerpretāciju konkretizēs lidaparātu veidu un ietekmi kādu tie atstās uz apkārtējo vidi.

Ja ietekmes uz vidi novērtējums būs negatīvs, tad SIA „Tukums Airport" savu darbību varēs turpināt esošajos apjomos vai veidot citu ar aviāciju saistītu darbību, saskaņā ar novērtējuma secinājumiem.

Ietekmes uz vidi novērtējums ir darbības ierosinātāja apmaksāts projekts ar Ministru kabineta noteikumiem noteiktu procedūru, kas nav atkarīgs no pašvaldības.

Tā kā Engures novada teritorijas plānojums tiek izstrādāts pamatojoties uz 2011. gada decembrī apstiprināto Engures novada integrēto attīstības programmu un Eiropas sociālā fonda projekta „Engures novada teritorijas attīstības plānošanas dokumentu izstrāde" ietvaros un tā gala termiņš ieviešanai ir 2012. gada 22. septembris, tad izvirzot noteikumu par to, ka galīgais atzinums par Engures novada teritorijas plānojuma 1. redakciju un Vides pārskatu tiks izsniegts pēc ietekmes uz vidi novērtējuma rezultātu iekļaušanas tajos, uz nezināmu laiku tiek apturēta teritorijas plānojuma tālāka izstrāde un pašvaldība zaudē piešķirto finansējumu, jo nevar iekļauties paredzētajos projekta termiņos.

Vēlreiz atgādinām, ka teritorijas plānojums neparedz jauna lidlauka attīstīšanu un jaunu apgrūtinājumu radīšanu, kas varētu radīt iepriekš nezināmu ietekmi, bet gan ievērojot pēctecības principu, saglabā esošo izmantošanu.

Lai varētu izvērtēt izvirzīto iebildumu pamatotību pret iesniegto teritorijas plānojuma 1. redakciju un Vides pārskata projektu, kā arī nepieciešamības gadījumā veikt izmaiņas, lūdzam konkretizēt higiēnas prasību neatbilstību plānojumā, jo pašvalības rīcībā esošais sākotējais ietekmes uz vidi izvērtējums Tukuma lidlaukam neliecina par normatīvo robežlielumu pārsniegšanu.

Domes priekšsēdētājs: G. Važa

Būvvaldes vadītāja
Dace Dēliņa
Tālr.6 3192110

Latvijas Republika
ENGURES NOVADA DOME
Reģ. Nr. 90000050759, „Pagastmāja", Smārde, Smārdes pag., Engures novads., LV-3129, Tālr.63192144,
Tālr./fakss 63192243; e-pasts: dome@enguresnovads.lv

Engures novada Smārdes pagastā

11.09.2012. Nr. 3-12/487

Vides pārraudzības valsts birojam
Rūpniecības iela 23, Rīga, LV-1045

Par atzinuma sniegšanu

Engures novada pašvaldība nosūta atzinuma sniegšanai Engures novada Stratēģiskās ietekmes uz vidi novērtējuma (SIVN) vides pārskatu, kas izstrādāts Engures novada teritorijas plānojumam 2013.-2025.gadam saskaņā ar Vides pārraudzības valsts biroja 2011.gada 6.janvāra lēmumu Nr.4. „ Par stratēģiskā ietekmes uz vidi novērtējuma procedūras piemērošanu".

Pielikumā:
1) Vides pārskats - 1 sēj.

Domes priekšsēdētājs: G. Važa

SIA „Reģionālie projekti" kontaktpersona:
projektu vadītāja Laine Veinberga
tālr. 67320809; 67320810; mob. tālr. 29646789
e-pasts: laine@rp.lv

SAŅEMTS
VIDES PĀRRAUDZĪBAS
VALSTS BIROJĀ
14 -09- 2012
Nr. 1760

Par iespēju iepazīties ar Engures novada teritorijas plānojuma 2013. – 2025.gadiem galīgo redakciju [1]

Saskaņā ar 06.10.2009. MK noteikumu Nr.1148 „Vietējās pašvaldības teritorijas plānošanas noteikumi" 45.punktu, informējam par iespēju iepazīties ar Engures novada teritorijas plānojuma 2013. – 2025. gadiem galīgo redakciju.

Ar Engures novada teritorijas plānojuma 2013. – 2025. gadiem galīgo redakciju iespējams iepazīties līdz 2012. gada 05. novembrim pašvaldības mājaslapā internetā - http://www.enguresnovads.lv/pieejami-planojuma-galigas-redakcijas-dokumenti?p=7703&lang=1398&gads=2012

Atsauksmes iespējams iesniegt rakstveidā – Engures novada dome, "Pagastmāja", Smārde, Smārdes pagasts, Engures novads, LV – 3129.

Papildus informācijai:

1. Engures novada teritorijas plānojuma 2013. – 2025. gadiem izstrāde uzsākta saskaņā ar 25.01.2011. Engures novada domes lēmumu (prot. Nr.1. p.32).

2. No 08.02.2012 līdz 25.03.2012. tika organizēta Engures novada teritorijas plānojuma 2013. – 2025. gadiem 1. redakcijas sabiedriskā apspriešana, kuras laikā tika saņemti institūciju atzinumi un iedzīvotāju iesniegumi.

3. 24.04.2012. Engures novada dome pieņēma lēmumu (prot. Nr.4. p.27) papildināt Engures novada teritorijas plānojuma 1. redakciju atbilstoši institūciju atzinumiem un sabiedriskās apspriešanas rezultātiem.

4. Teritorijas plānojuma redakcija tika pilnveidota atbilstoši institūciju sniegtajiem atzinumiem. Atzinumu apkopojumu un komentārus par veiktajiem labojumiem un papildinājumiem skatīt *Pārskata par teritorijas plānojuma izstrādi* 7.2. un 7.4. nodaļās.

5. 25.09.2012. Engures novada dome pieņēma lēmumu (prot. Nr.9. p.18) „Par Engures novada teritorijas plānojuma papildinātās redakcijas apstiprināšanu".

[1] *Paziņojums institūcijām nosūtīts elektroniski*

REĢIONĀLIE PROJEKTI

SABIEDRĪBA AR IEROBEŽOTU ATBILDĪBU
Rūpniecības iela 32b-502, Rīga, LV - 1045
Tel. 67320809, mob.tel.26522307, fakss 67320807
e-pasts: birojs@rp.lv

15.10.2012.
Nr.12-63
Rīgā

Vides pārraudzības valsts birojam
Rūpniecības iela 23, Rīga, LV-1045

Par atkārtota atzinuma sniegšanu

SIA „Reģionālie projekti" saskaņā ar savstarpēji noslēgto līgumu ar Engures novada pašvaldību izstrādā Engures novada Stratēģiskā ietekmes uz vidi novērtējuma (SIVN) vides pārskatu Engures novada teritorijas plānojumam 2013.-2025.gadam saskaņā ar Vides pārraudzības valsts biroja 2011.gada 6.janvāra lēmumu Nr.4 „Par stratēģiskā ietekmes uz vidi novērtējuma procedūras piemērošanu".

Nosūtam atkārtoti atzinuma sniegšanai Engures novada Stratēģiskā ietekmes uz vidi novērtējuma (SIVN) vides pārskata un Teritorijas plānojuma 2013.-2025.gadam galīgo redakciju, kas apstiprināta ar Engures novada domes 2012.gada 25.septembra sēdes lēmumu (protokols Nr.9 p.18) „Par Engures novada teritorijas plānojuma papildinātās redakcijas apstiprināšanu". Engures novada Teritorijas plānojuma 2013.-2025.gadam un Vides pārskata redakcijas pilnveidotas atbilstoši institūciju sniegtajiem atzinumiem, t.sk., arī Vides pārraudzības valsts biroja 2012.gada 28.septembra atzinumam Nr.7-01/1267.

Pielikumā: Engures novada Teritorijas plānojuma 2013.-2015.g. galīgās redakcijas sējumi un Vides pārskata galīgā redakcija – 1 CD.

Ar cieņu,

SIA „Reģionālie projekti" projektu vadītāja L.Veinberga

L.Veinberga
67320809; 29646789
e-pasts: laine@rp.lv

SAŅEMTS
VIDES PĀRRAUDZĪBAS
VALSTS BIROJĀ
16-10-2012

Nr. 1913

SABIEDRĪBA AR IEROBEŽOTU ATBILDĪBU
Rūpniecības iela 32B-2, Rīga, LV-1045
Birojs: Rūpniecības iela 32B-502, LV-1045
Tel. 67320809, mob.tel. 26522307, fakss 67320807
e-pasts: birojs@rp.lv
www.rp.lv.

16.10.2012.
Nr. 12-64
Rīgā

Rīgas plānošanas reģionam

Par Engures novada teritorijas plānojuma galīgās redakcijas atzinumu

Saskaņā ar noslēgto līgumu starp Engures novada pašvaldību un SIA „Reģionālie projekti", SIA „Reģionālie projekti" veic Engure novada teritorijas plānojuma 2013.-2025.g. izstrādi.

25.09.2012. Engures novada domes pieņēma lēmumu (prot. Nr.9. p.18) „Par Engures novada teritorijas plānojuma papildinātās redakcijas apstiprināšanu".

Saskaņā ar 06.10.2009. MK noteikumu Nr.1148 „Vietējās pašvaldības teritorijas plānošanas noteikumi" 42.1.punktu, iesniedzam apstiprināto Engures novada teritorijas plānojuma 2013.-2025.g. galīgo redakciju atzinuma sniegšanai.

Pielikumā CD „Engure novada teritorijas plānojuma 2013.-2025.g. galīgā redakcija"

SIA „Reģionālie projekti" valdes locekle Līna Dimitrijeva

Sabiedrība ar ierobežotu atbildību * REĢIONĀLIE PROJEKTI * LATVIJAS REPUBLIKA *

Tālis Skuja
67320809
29792097

SAŅEMTS
Rīgas plānošanas reģions
16 -10- 2012
Nr. _____
Biroja administrators _____

8.2. Sabiedriskās apspriešanas sanāksmju protokoli

8.2.1. Engures novada teritorijas plānojuma 1.redakcijas sabiedriskās apspriešanas sanāksmes protokols Nr.1. (20.03.2012. plkst.18.00, Engures pagasta pārvaldē, Engurē).

8.2.2. Engures novada teritorijas plānojuma 1.redakcijas sabiedriskās apspriešanas sanāksmes protokols Nr.2. (21.03.2012. plkst.18.00, Lapmežciema pagasta pārvaldē, Lapmežciemā).

8.2.3. Engures novada teritorijas plānojuma 1.redakcijas sabiedriskās apspriešanas sanāksmes protokols Nr.3. (22.03.2012. plkst.18.00, Smārdes kultūras centrā (Smārdes pamatskolā), Smārdē.

ENGURES NOVADA TERITORIJAS PLĀNOJUMA 2013.-2025.
1.REDAKCIJAS
SABIEDRISKĀS APSPRIEŠANAS SANĀKSMES

PROTOKOLS

2012.gada 20.martā Nr.1
Engures pagasta pārvalde, Engure
Sanāksmes sākums: 18:00

Sanāksmes vadītājs - SIA „Reģionālie projekti" projektu vadītājs Tālis Skuja
Protokolists - SIA „Reģionālie projekti" pārstāvis Ivo Narbuts

Sanāksmes dalībnieki:

1. Gundars Važa - Engures novada domes priekšsēdētājs;
2. Andris Kalnozols - Engures novada domes priekšsēdētāja vietnieks;
3. Aleksandrs Jaņevičs - Engures novada būvvaldes vadītāja vietnieks;
4. Dace Dēliņa - Engures novada domes būvvaldes vadītāja, arhitekte;
5. Gunārs Graudiņš - i/u „Engures tūrists";
6. Imants Barkāns;
7. Edgars Bērziņš;
8. Krista Stīpniece;
9. Māra Elvika;
10. Laine Veinberga - SIA „Reģionālie projekti" projektu vadītāja;
11. Ivo Narbuts - SIA „Reģionālie projekti" tehniskais direktors;
12. Tālis Skuja - SIA „Reģionālie projekti" projektu vadītājs;

Darba kārtībā:

1. Engures novada domes priekšsēdētāja G.Važas uzruna.
2. Prezentācija „Engures novada teritorijas plānojums 2013. – 2025.g." (T.Skuja).
3. Prezentācija „Engures novada teritorijas plānojuma 2013. – 2025.g. Vides pārskats" (L.Veinberga).
4. Diskusija

1. Sanāksmi atklāj priekšsēdētājs G.Važa.
2. T.Skuja iepazīstina ar prezentāciju „Engures novada teritorijas plānojums 2013.–2025.g.".
3. L.Veinberga iepazīstina ar prezentāciju „Engures novada teritorijas plānojuma 2013.–2025.g. Vides pārskats".

4. Diskusija:
   4.1. I.Burkāns norāda, ka teritorijas plānojuma kartē Apšuciemā nav attēlota viena izeja uz jūru, kas ir attēlota šobrīd spēkā esošajā teritorijas plānojumā un lūdz to attēlot izstrādājamajā teritorijas plānojumā.

4.2. T.Skuja paskaidro, ka tā ir tehniska kļūda un tiks izlabota teritorijas plānojuma galīgajā redakcijā.
4.3. Jautājums – Plieņciemā ir attēlotas jaunas ielas, kas to nosaka un kas būvēs ielas?
4.4. G.Važa un D.Dēliņa paskaidro, ka ir izstrādāti detālplānojumi, no kuriem vairāki ir spēkā esoši, bet nav realizēti. Tie ņemti vērā izstrādājot teritorijas plānojumu. Būvniecību jārealizē zemes vienību īpašniekiem.
4.5. Jautājums – Vai izstrādājot teritorijas plānojumu ņemts vērā Vides aizsardzības un reģionālās attīstības ministrijas izstrādātais vienotais funkcionālā zonējuma klasifikators?
4.6. T.Skuja paskaidro, ka klasifikators joprojām ir izstrādes stadijā un, izstrādājot teritorijas plānojumu, iespēju robežās tas ir ņemts vērā.
4.7. Jautājums – Vai iespējams pievienot Engures ciemam zemesgabalu, kuram nav sasaistes ar pārējo ciema daļu?
4.8. T.Skuja paskaidro, ka arī šobrīd Engures ciems sastāv no trijām telpiski nesaistītām daļām un pie vienas no šīm daļām tiek pievienota viena zemes vienība.
4.9. G.Graudiņš norāda, ka teritorijas plānojuma izstrādē nav ņemts vērā viņa iesniegums ar lūgumu atbalstīt kempinga veidošanu AS „Latvijas valsts meži" iznomātajā zemes vienībā.
4.10. D.Dēliņa norāda, ka zemes vienība ir AS „Latvijas valsts meži" īpašums, zemes vienība atrodas krasta kāpu aizsargjoslā, transformācijai nepieciešams Ministru kabineta rīkojums. Zemes vienība izmantojama teritorijas plānojumā noteiktajā apjomā, ņemot vērā arī citu normatīvo aktu noteiktos aprobežojumus.
4.11. Jautājums – vai teritorijas plānojumā iekļauta veloceliņa attīstība?
4.12. G.Važa norāda, ka ņemts vērā EuroVelo 13 maršruts, bet šobrīd prioritāte ir ceļu tehniskā stāvokļa uzlabošana, veloceliņu iekļaujot autoceļa nodalījuma joslā, nebūvējot jaunu veloceliņu.
4.13. Jautājums – vai teritorijas plānojumā attēlota tauvas josla?
4.14. T.Skuja paskaidro, ka mēroga noteiktības dēļ tauvas josla grafiskās daļas kartē nav attēlota.
4.15. Jautājums – vai kartēs attēloti plānotie stāvlaukumi?
4.16. G.Važa paskaidro, ka plānoti stāvlaukumi Gausajā jūdzē autoceļa nodalījuma joslā, kas kartē nav attēloti. Būvniecība tiks veikta vienojoties ar Latvijas valsts ceļiem un Ķemeru nacionālā parka administrāciju.
4.17. D.Dēliņa paskaidro, ka Ķemeru nacionālā parka administrācija izstrādājusi tūrisma objektu attīstības plānu un plānoto autostāvvietu risinājums veidots saskaņā ar šo plānu.
4.18. Jautājums – Plieņciemā uz vienas ielas atšķiras adreses, ir māju nosaukumi un ielu nosaukums.
4.19. D.Dēliņa paskaidro kā veidojas nekustamo īpašumu adresācija.
4.20. Jautājums – Plieņciemā attēlota plānotā iela, kas to būvēs?
4.21. T.Skuja paskaidro, ka tā attēlota, ņemot vērā esošos ceļa servitūtus, būvēs zemes vienību īpašnieki, savstarpēji vienojoties.
4.22. Jautājums - kādreiz tika plānots gāzesvads līdz Engurei, vai teritorijas plānojumā tas ir paredzēts?
4.23. T.Skuja atbild, ka Tukuma rajona teritorijas plānojumā tika iekļauta perspektīvā gazifikācijas shēma, tā iekļauta arī Engures novada teritorijas plānojuma Paskaidrojuma raksta attēlā, bet nav attēlota grafiskās daļas kartē. Inženierbūvju būvniecību teritorijas plānojums atļauj veikt jebkurā teritorijā, ievērojot īpaši aizsargājamajās dabas teritorijās noteiktos aprobežojumus.

Sanāksme tiek slēgta plkst. 19:15

Sanāksmes vadītājs T.Skuja

Sanāksmes protokolists I.Narbuts

ESF
EIROPAS SOCIĀLAIS FONDS

EIROPAS SAVIENĪBA

IEGULDĪJUMS TAVĀ NĀKOTNĒ

REĢIONĀLIE PROJEKTI



20.03.2012., plkst. 18:00, Engure

ENGURES NOVADA TERITORIJAS PLĀNOJUMA
2013. – 2025.
1.REDAKCIJAS SABIEDRISKĀS APSPRIEŠANAS SANĀKSME

Nr. p.k.	Vārds, uzvārds	institūcija/ uzņēmums nekustamais īpašums	paraksts
	Gunārs Gloudiņš	Y/u Engures Tūrists	[signature]
	Edgars Bērziņš	Jedzīvotājs	[signature]
	Krista Stīpniece	Iedzīvotājs	Stīpniece
	Inga Tramdaha	Iedzīvotāja	[signature]
	Hāra Elvira	Pliencieņs „Strautiņi"	[signature]
	ALEKSANDRS JANEVIČS	BŪVVALDES VAD. VIETNIEK	[signature]
	Gundars Važa	Engures novada dome	[signature]
	Imants Bankūns	Apsuciema iedzīvotājs	[signature]
	ANDRIS KALNOZOLS	NOVADA DOME	[signature]
	DACE DELIŅA	ENGURES NOVADA DOME	[signature]
	Laine Veinberga	S/A „Reģionālie projekti"	[signature]

ENGURES NOVADA TERITORIJAS PLĀNOJUMA 2013.-2025.
1.REDAKCIJAS
SABIEDRISKĀS APSPRIEŠANAS SANĀKSMES

PROTOKOLS

2012. gada 21.martā Nr.2
Lapmežciema pagasta pārvalde, Lapmežciems
Sanāksmes sākums: 18:00

Sanāksmes vadītājs - SIA „Reģionālie projekti" projektu vadītājs Tālis Skuja
Protokolists - SIA „Reģionālie projekti" pārstāvis Ivo Narbuts

Sanāksmes dalībnieki:

1. Gundars Važa - Engures novada domes priekšsēdētājs;
2. Dace Galandere - Lapmežciema pagasta pārvaldes vadītāja;
3. Dace Dēliņa - Engures novada domes būvvaldes vadītāja, arhitekte;
4. Roberts Kozlovskis - Engures novada domes būvvaldes vadītājas vietnieks, arhitekts;
5. Rudīte Kripa - Engures novada pašvaldība, zemes ierīcības inženieris;
6. Andris Apels - PSIA „Krants";
7. Roberts Pētersons;
8. Gatis Bīviņš;
9. Valda Pētersone;
10. Aina Vanaga;
11. Gatis Buraks;
12. Laine Veinberga - SIA „Reģionālie projekti" projektu vadītāja;
13. Ivo Narbuts - SIA „Reģionālie projekti" tehniskais direktors;
14. Tālis Skuja - SIA „Reģionālie projekti" projektu vadītājs.

Darba kārtībā:

1. Engures novada domes priekšsēdētāja G.Važas uzruna.
2. Prezentācija „Engures novada teritorijas plānojums 2013.–2025.g." (T.Skuja).
3. Prezentācija „Engures novada teritorijas plānojuma 2013.–2025.g. Vides pārskats" (L.Veinberga).
4. Diskusija.

1. Sanāksmi atklāj priekšsēdētājs G.Važa.
2. T.Skuja iepazīstina ar prezentāciju „Engures novada teritorijas plānojums 2013.–2025.g.".
3. L.Veinberga iepazīstina ar prezentāciju „Engures novada teritorijas plānojuma 2013.–2025.g. Vides pārskats".
4. G.Važa iepazīstina ar risinājumiem, kas iekļauti teritorijas plānojumā, pamatojoties uz iedzīvotāju iesniegumiem.

5. Diskusija:

5.1. Jautājums – kartē Bigauņciemā attēloti jauni ceļi, kas tos būvēs?
5.2. T.Skuja paskaidro, ka plānotie ceļi daļēji atbilst ceļa servitūta teritorijām un tie būvējami zemes īpašniekiem savstarpēji vienojoties. Ceļi lielākoties plānoti pa zemes vienību robežām. Daļai teritorijas jau ir izstrādāts detālplānojums.
5.3. Tiek norādīts, ka plānojuma kartē nav attēlota izeja uz jūru pretī pagasta pārvaldes ēkai.
5.4. Jautājums par ceļu zemes vienībā „Grietiņas".
5.5. I.Narbuts paskaidro, ka tas attēlots arī spēkā esošajā Lapmežciema pagasta teritorijas plānojumā.
5.6. G.Važa atbild uz jautājumiem par plānoto Lapmežciema kapsētu un plānotajām autostāvvietām Gausajā jūdzē autoceļa nodalījuma joslā.
5.7. D.Dēliņa informē par Ķemeru nacionālā parka tūrisma plānā attēlotajām izejām uz jūru un plānoto autostāvvietu sasaisti ar šo plānu.

Sanāksme tiek slēgta plkst. 18:50

Sanāksmes vadītājs T.Skuja

Sanāksmes protokolists I.Narbuts

ESF EIROPAS SOCIĀLAIS FONDS

EIROPAS SAVIENĪBA

_IEGULDĪJUMS TAVĀ NĀKOTNĒ

VRAA

REĢIONĀLIE PROJEKTI

21.03.2012., plkst. 18:00, Lapmežciems

ENGURES NOVADA TERITORIJAS PLĀNOJUMA
2013. – 2025.
1.REDAKCIJAS SABIEDRISKĀS APSPRIEŠANAS SANĀKSME

Nr. p.k.	Vārds, uzvārds	institūcija/ uzņēmums nekustamais īpašums	paraksts
1.	Dace Galaudere	Lapmežciema pag. pārv.	
2.	ROBERTS KOZLOVSKIS	ENGURES BŪVVALDES V. VIETNE	
3.	ROBERTS PETERSONS	Nekustamais īpašums	
4.	Rudīte Krūpa	Lapmežciema pag. zemes [illegible]	
5.	DACE DĒLIŅA	ENGURES NOVADA DOMES BŪVV.	
6.	GATIS BIVIŅŠ	ARHITEKTS.	
7	Nalda Petersone	Lapmežciema pag. teritor.	
8	Aina Janoga	Lapmežciema pag. ter.	
9	GATIS BURAKS	LAPMEŽCIEMS, NEKUST. ĪP.	
10	Andris Apels	PSIA „Krants"	
11	Gundars Važa	Engures novada dome	
12.	IVO NARBUTS	SIA "Regionālie projekti"	
13.	Tālis Skuja	SIA "Regionālie projekti"	
14.	Laine Vānberga	SIA „Regionālie projekti"	

ENGURES NOVADA TERITORIJAS PLĀNOJUMA 2013.-2025.
1.REDAKCIJAS
SABIEDRISKĀS APSPRIEŠANAS SANĀKSMES

PROTOKOLS

2012. gada 22.martā Nr.3
Smārdes kultūras centrs (Smārdes pamatskola), Smārde
Sanāksmes sākums: 18:00

Sanāksmes vadītājs - SIA „Reģionālie projekti" projektu vadītājs Tālis Skuja
Protokolists - SIA „Reģionālie projekti" pārstāvis Ivo Narbuts

Sanāksmes dalībnieki:

1. Gundars Važa - Engures novada domes priekšsēdētājs;
2. Dace Dēliņa - Engures novada domes būvvaldes vadītāja, arhitekte;
3. Evija Liepiņa - Engures novada pašvaldība, zemes ierīkotāja;
4. Agnese Priede - Dabas aizsardzības pārvalde;
5. Kārlis Lapiņš - Dabas aizsardzības pārvalde;
6. Gunta Lāce - Smārdes pamatskola;
7. Rūta Fjodorova - „Neatkarīgās Tukuma ziņas";
8. Aldis Grīnbergs - Engures novada iedzīvotājs;
9. Laine Veinberga - SIA „Reģionālie projekti" projektu vadītāja;
10. Ivo Narbuts - SIA „Reģionālie projekti" tehniskais direktors;
11. Tālis Skuja - SIA „Reģionālie projekti" projektu vadītājs.

Darba kārtībā:

1. Engures novada domes priekšsēdētāja G.Važas uzruna.
2. Prezentācija „Engures novada teritorijas plānojums 2013.–2025.g." (T.Skuja).
3. Prezentācija „Engures novada teritorijas plānojuma 2013.–2025.g. Vides pārskats" (L.Veinberga).
4. Diskusija.

1. Sanāksmi atklāj priekšsēdētājs G.Važa.
2. T.Skuja iepazīstina ar prezentāciju „Engures novada teritorijas plānojums 2013.–2025.g.".
3. L.Veinberga iepazīstina ar prezentāciju „Engures novada teritorijas plānojuma 2013.–2025.g. Vides pārskats".

4. Diskusija:
   4.1. A.Priede lūdz paskaidrot par plānotajam autostāvvietām Gausajā jūdzē, vai tās ir attēlotas kartē.
   4.2. G.Važa paskaidro, ka autostāvvietas plānotas autoceļa nodalījuma joslā.

4.3. A.Priede norāda, ka plānojuma trūkst dažu izeju uz jūru, kas iekļautas ĶNP tūrisma attīstības objektu plānā.
4.4. T.Skuja norāda, ka izejas tiks precizētas plānojuma galīgajā redakcijā.
4.5. A.Priede norāda, ka Ķemeru nacionālā parka funkcionālo zonu robežas kartē neatbilst likumā noteiktajām.
4.6. T.Skuja norāda, ka robežas tiks precizētas, lai sakristu ar likumā noteikto.
4.7. A.Priede informē, ka Dabas aizsardzības pārvalde iebilst Ragaciema robežu paplašināšanai, jo zemes vienības, kas plānojuma 1.redakcijā iekļautas Ragaciema robežās atrodas īpaši aizsargājami biotopi.
4.8. D.Dēliņa norāda, ka šāds risinājums plānots, pamatojoties uz saņemtajiem iedzīvotāju iesniegumiem. Krasta kāpu aizsargjoslā atļauta būvniecība tikai uz esošiem pamatiem, ārpus krasta kāpu aizsargjoslas tikai ārpus īpaši aizsargājamajiem biotopiem. Norāda, ka, iespējams, jāpārskata katra zemes vienība un jālemj par tās iekļaušanu vai neiekļaušanu Ragaciema robežās.
4.9. A.Priede lūdz paskaidrot par plānotajām *Jauktas apbūves* teritorijām Ragaciemā pie peldvietas.
4.10. G.Važa norāda, ka tas ir pašvaldības īpašums, kādu laiku atpakaļ tika uzsākta detālplānojuma izstrāde, bet tas netika pabeigts. Zemes vienība atrodas krasta kāpu aizsargjoslā un jebkāda apbūve iespējama tikai uz esošiem pamatiem.
4.11. A.Priede jautā vai plānojumā Milzkalnē tiek saglabātas mazdārziņu teritorijas.
4.12. T.Skuja informē, ka esošās mazdārziņu teritorijas plānojumā iekļautas funkcionālajā zonā *Dārzi* (D).
4.13. A.Priede jautā par nepieciešamību plānot pašvaldības ceļu no Bigauņciema Sulu ielas uz Veco Ķemeru ceļu.
4.14. D.Dēliņa paskaidro, ka teritorija sadalīta apbūves zemes vienībās un pašlaik tām nav nodrošināta piekļuve.
4.15. A.Priede jautā par plānotajiem ceļiem Kaņiera ezera ziemeļu galā.
4.16. D.Dēliņa paskaidro, ka šeit situācija ir identiska - teritorija sadalīta apbūves zemes vienībās un pašlaik tām nav nodrošināta piekļuve, tādēļ plānots ceļš.
4.17. A.Priede jautā vai plānojumā attēloti visi Ķemeru nacionālā parka tūrisma maršruti un objekti.
4.18. T.Skuja norāda, ka informācija tiks precizēta.
4.19. Jautājums – vai nekustamo īpašumu īpašnieki ir informēti par lidlauka Tukums trokšņu zonu un aprobežojumiem tajā?
4.20. D.Dēliņa paskaidro, ka plānojot būvniecību vai rekonstrukciju paaugstinātā trokšņa zonā, īpašniekiem ir tiesības izvēlēties vai paredzēt kādus prettrokšņa pasākumus. Ierobežojumi lidlauka ietekmes zonā ir maksimālajam būvju augstumam. Sabiedriskām ēkām prettrokšņa pasākumi ir obligāti.
4.21. Klātesošie vienojas, ka nepieciešams organizēt atsevišķu tikšanos ar Ķemeru nacionālā parka administrāciju.

Sanāksme tiek slēgta plkst. 19:20

Sanāksmes vadītājs T.Skuja

Sanāksmes protokolists I.Narbuts

ESF EIROPAS SOCIĀLAIS FONDS

EIROPAS SAVIENĪBA

IEGULDĪJUMS TAVĀ NĀKOTNĒ

REĢIONĀLIE PROJEKTI

22.03.2012., plkst. 18:00, Smārde

ENGURES NOVADA TERITORIJAS PLĀNOJUMA
2013. – 2025.
1.REDAKCIJAS SABIEDRISKĀS APSPRIEŠANAS SANĀKSME

Nr. p.k.	Vārds, uzvārds	institūcija/ uzņēmums nekustamais īpašums	paraksts
1.	Agnese Priede	Dabas aizsardzības pārvalde	[signature]
2.	Kārlis Lapiņī	Dabas aizsardzības pārvalde	[signature]
3.	Rūta Fjodorova	Neatkarīgā Tumuna [illegible]	[signature]
4.	Aldis Grīnbergs.	Engures nov. iedzīvotājs.	[signature]
5.	Evija Liepiņa	Engures novada dome	[signature]
6.	Gunta Hāce	Smārdes pamatsk.	[signature]
7.	DACE DĒLIŅA	ENGURES NOVADA DOME	[signature]
8.	Laine Veinberga	SIA „Reģionālie projekti"	[signature]

9. LĒMUMS UN PAZIŅOJUMI PAR TERITORIJAS PLĀNOJUMA APSTIPRINĀŠANU UN SAISTOŠO NOTEIKUMU IZDOŠANU

9.1. Engures novada domes 20.11.2012. lēmums (prot. Nr.11 p.13) „Par Engures novada teritorijas plānojuma apstiprināšanu un saistošo noteikumu izdošanu".

9.2. 20.11.2012. saistošie noteikumi Nr.19 „Par Engures novada teritorijas plānojuma grafiskās daļas un teritorijas izmantošanas un apbūves noteikumu apstiprināšanu".

9.3. Paziņojums Engures novada pašvaldības tīmekļa vietnē www.enguresnovads.lv.

9.4. Publikācijas apliecinājums par paziņojuma publicēšanu laikrakstā „Neatkarīgās Tukuma Ziņas" Nr.140 (2012.gada 29.novembris).

9.5. Publikācijas apliecinājums par paziņojuma publicēšanu Latvijas Republikas oficiālā laikraksta „Latvijas Vēstnesis" laidienā Nr.188 (2012.gada 29.novembris).

IZRAKSTS

Latvijas Republika

ENGURES NOVADA DOME

„Pagastmāja", Smārde, Smārdes pag., Engures novads., LV-3129, Tālr.63192144, tālr./fakss 63192243,dome@enguresnovads.lv

LĒMUMS

Engures novada Smārdes pagastā

2012. gada 20.novembrī (prot.Nr.11 p.13)

Par Engures novada teritorijas plānojuma apstiprināšanu un saistošo noteikumu izdošanu

1. Ar Engures novada domes 25.01.2011. lēmumu (prot. Nr.1. p.32) „Par Engures novada pašvaldības teritorijas plānojuma izstrādes uzsākšanu" tika uzsākta Engures novada teritorijas plānojuma izstrāde un apstiprināts darba uzdevums teritorijas plānojuma izstrādei.

1.1. 24.01.2012. Engures novada dome pieņēma lēmumu (prot. Nr.1. p.1) „Par Engures novada teritorijas plānojuma 1.redakcijas nodošanu sabiedriskajai apspriešanai". Sabiedriskā apspriešana ilga no 08.02.2012. līdz 25.03.2012. Apspriešanas laikā tika organizētas trīs sanāksmes, saņemti institūciju atzinumi, fizisko un juridisko personu iesniegumi.

1.2. 24.04.2012. Engures novada dome pieņēma lēmumu (prot. Nr.4. p.27) „Par Engures novada teritorijas plānojuma 1.redakcijas papildināšanu". Teritorijas plānojuma redakcija tika papildināta atbilstoši institūciju atzinumiem un sabiedriskās apspriešanas rezultātiem un atkārtoti iesniegta institūcijām atzinumu sniegšanai.

1.3. Pēc atkārtotu atzinumu saņemšanas un izvērtēšanas, Engures novada dome 25.09.2012. pieņēma lēmumu (prot. Nr.9. p.18) „Par Engures novada teritorijas plānojuma papildinātās redakcijas apstiprināšanu". Teritorijas plānojuma redakcija tika apstiprināta kā galīgā redakcija un iesniegta Rīgas plānošanas reģionam atsauksmes sniegšanai.

1.4. No 08.10.2012. līdz 29.10.2012. tika nodrošinātas iespējas institūcijām, kas sniegušas atzinumus par teritorijas plānojumu, un sabiedrībai iepazīties ar teritorijas plānojuma galīgo redakciju.

1.5. 05.11.2012. Rīgas plānošanas reģions sniedza pozitīvu atsauksmi par teritorijas plānojuma galīgo redakciju.

Engures novada domē iesniegts izstrādātais teritorijas plānojums, sagatavots ziņojums par institūciju un blakus esošo pašvaldību atsauksmēm par teritorijas plānojuma galīgo redakciju un Rīgas plānošanas reģiona atsauksme par teritorijas plānojuma galīgo redakciju.

Ņemot vērā minēto un pamatojoties uz Teritorijas attīstības plānošanas likuma 12.panta pirmo daļu, 25. un 27.pantu, 16.10.2012. MK noteikumu Nr.711 „Noteikumi par pašvaldību teritorijas attīstības plānošanas dokumentiem" 94.punktu, atklāti balsojot: **PAR** - 11 (G.Važa, A.Kalnozols, G.Buraks, O.Ulmane, L.Nelsone, N.Velps, J.Reķis, V.Neilands, A.Bērziņš, O.Kambala, G.Lāce), **PRET**- nav, **ATTURAS** – nav, Engures novada Dome **NOLEMJ:**

1. **Apstiprināt Engures novada teritorijas plānojumu 2013. – 2025.gadiem.**
2. **Teritorijas plānojuma daļu „Teritorijas izmantošanas un apbūves noteikumi" un grafisko daļu – funkcionālo zonējumu un ciemu robežas izdot kā saistošos noteikumus „Par Engures novada teritorijas plānojuma grafiskās daļas un teritorijas izmantošanas un apbūves noteikumu apstiprināšanu" (pielikums).**

3. **Divu nedēļu laikā pēc pieņemšanas, lēmumu nosūtīt Vides aizsardzības un reģionālās attīstības ministrijai.**
4. **Publicēt paziņojumu par Engures novada teritorijas plānojuma apstiprināšanu pašvaldības interneta vietnē www.enguresnovads.lv, vietējā pašvaldības laikrakstā un laikrakstā „Latvijas Vēstnesis".**

Domes priekšsēdētājs (personiskais paraksts) G.Važa

IZRAKSTS PAREIZS
Engures novada Smārdes pagastā
Engures novada Domes
Kancelejas vadītāja I.Bicāne
16. 11.2012.

Latvijas Republika
ENGURES NOVADA DOME
„Pagastmāja", Smārde, Smārdes pag., Engures novads., LV-3129, Tālr.63192144, tālr./fakss 63192243,dome@enguresnovads.lv

APSTIPRINĀTI
ar Engures novada Domes
2012. gada 20.novembra sēdes
lēmumu (prot. Nr.11 p.13)

SAISTOŠIE NOTEIKUMI
Engures novada Smārdes pagastā

2012.gada 20.novembrī **Nr. 19**

Par Engures novada teritorijas plānojuma grafiskās daļas un teritorijas izmantošanas un apbūves noteikumu apstiprināšanu

Izdoti saskaņā ar Latvijas Republikas Teritorijas attīstības plānošanas likuma 12.panta pirmo daļu, 25., 27.pantu likuma „Par pašvaldībām" 43.panta pirmās daļas 1.punktu, Latvijas Republikas Ministru kabineta 2012.gada 16.oktobra noteikumu Nr.771 „Noteikumi par pašvaldību teritorijas attīstības plānošanas dokumentiem" 94.punktu un Engures novada domes 2011.gada 25.janvāra lēmumu (prot. Nr.1. p.32) „Par Engures novada pašvaldības teritorijas plānojuma izstrādes uzsākšanu"

1. Apstiprināt Engures novada teritorijas plānojuma 2013. – 2025.gadiem grafisko daļu un teritorijas izmantošanas un apbūves noteikumus saskaņā ar pielikumu.
2. Līdz Engures novada teritorijas plānojuma 2013. – 2025.gadiem grafiskās daļas un teritorijas izmantošanas un apbūves noteikumu īstenošanas uzsākšanai, pašvaldība piemēro ar 2009.gada 18.augusta saistošajiem noteikumiem Nr.4. apstiprinātos Engures novada teritorijas plānojumus.
3. Ar saistošo noteikumu spēkā stāšanās brīdi atzīt par spēku zaudējušu ar Engures novada domes 2009.gada 18.augusta saistošajiem noteikumiem Nr.4. apstiprināto Engures novada teritorijas plānojumu grafiskās daļas un teritorijas izmantošanas un apbūves noteikumus.

LATVIJAS REPUBLIKA ENGURES NOVADS ENGURES NOVADA DOME

Domes priekšsēdētājs G.Važa



Paziņojums par Engures novada teritorijas plānojuma 2013 – 2025. apstiprināšanu un saistošo noteikumu izdošanu (papildināts)

27.11.2012

Engures novada dome paziņo, ka 20.11.2012. pieņemts lēmums (protokols Nr.11, p.13) „Par Engures novada teritorijas plānojuma apstiprināšanu un saistošo noteikumu izdošanu" un pieņemti saistošie noteikumi Nr.19 „Par Engures novada teritorijas plānojuma grafiskās daļas un teritorijas izmantošanas un apbūves noteikumu apstiprināšanu".

Kā paskaidroja pašvaldības būvvaldes vadītāja Dace Dēliņa, jāņem vērā, ka "ir pieņemts lēmums par teritoriālo plānojumu, taču saskaņā ar likumu tas stāsies spēkā pēc diviem līdz trīs mēnešiem." Tātad vismaz līdz 2013.gada martam spēkā ir līdzšinējais teritoriālais plānojums.

www.enguresnovads.lv

Balsot

NEATKARĪGĀS TUKUMA ZIŅAS
SIA «Novadu Ziņas» Brīvības laukums 10, Tukums LV-3101 LV14LHZB3100035639001, Hipotēku banka, LHZBLV22
LV-40003488005 tālr.: 63125216, fakss: 63125022, e-pasts: ntz@ntz.lv LV18HABA0001408050348, Swedbank, HABALV22

Publikācijas apliecinājums

Laikraksta «Neatkarīgās Tukuma Ziņas» Nr. 140 (2012. gada 29. novembris) publicēts šāds paziņojums:

Paziņojums par Engures novada teritorijas plānojuma 2013 – 2025. apstiprināšanu un saistošo noteikumu izdošanu

Engures novada dome paziņo, ka 20.11.2012. pieņemts lēmums (protokols Nr.11, p.13) „Par Engures novada teritorijas plānojuma apstiprināšanu un saistošo noteikumu izdošanu" un pieņemti saistošie noteikumi Nr.19 „Par Engures novada teritorijas plānojuma grafiskās daļas un teritorijas izmantošanas un apbūves noteikumu apstiprināšanu".

Ar Engures novada teritorijas plānojumu iespējams iepazīties Engures novada pašvaldībā „Pagastmāja", Smārde, Smārdes pagasts, Engures novads un pašvaldības interneta vietnē www.enguresnovads.lv sadaļā „Plānošana".

Rēķina Nr. 13/1233
Publikācija reģistrēta sludinājumu un reklāmu datu bāzē ar Nr. 195685.

Reklāmas daļas vadītāja Daina Vilmane

LATVIJAS VĒSTNESIS

VALSTS SABIEDRĪBA AR IEROBEŽOTU ATBILDĪBU
Reģ. Nr: 40003113794 Adrese: Bruņinieku 41, Rīga, LV-1011 http://www.lv.lv/

Reģionālie projekti SIA

Rūpniecības iela 32B-502, Rīga, LV-1045

PUBLIKĀCIJAS APLIECINĀJUMS

Latvijas Republikas oficiālā laikraksta "Latvijas Vēstnesis" laidienā Nr. 188 (2012.gada 29.novembris) ir publicēts šāds paziņojums:

Paziņojums par Engures novada teritorijas plānojuma 2013. – 2025. apstiprināšanu un saistošo noteikumu izdošanu

Engures novada dome paziņo, ka 20.11.2012. pieņemts lēmums (protokols Nr.11, p.13) „Par Engures novada teritorijas plānojuma apstiprināšanu un saistošo noteikumu izdošanu" un pieņemti saistošie noteikumi Nr.19 „Par Engures novada teritorijas plānojuma grafiskās daļas un teritorijas izmantošanas un apbūves noteikumu apstiprināšanu".

Ar Engures novada teritorijas plānojumu iespējams iepazīties Engures novada pašvaldībā „Pagastmāja", Smārde, Smārdes pagasts, Engures novads un pašvaldības interneta vietnē www.enguresnovads.lv sadaļā „Plānošana".

ESF
EIROPAS SOCIĀLAIS FONDS

EIROPAS SAVIENĪBA

IEGULDĪJUMS TAVĀ NĀKOTNĒ

Rēķina Nr. 1294453 Publikācija reģistrēta sludinājumu datu bāzē ar Nr.: P120091148.

LATVIJAS VĒSTNESIS PUBLICĒŠANAS STIPRINĀJUMIEM KLIENTU CENTRS

Sludinājumu un reklāmas speciālists: **Ilze Lāce**

Klientu centrs
Tālruņi: 67898741, 67898732, fakss: 67898745 e-pasts: slud@lv.lv
Adrese: Bruņinieku 41, Rīga, LV-1011

2012.gada 28.novembris